PROTEZIONE CIVILE
Presidenza del Consiglio dei Ministri
Dipartimento della Protezione Civile

Attuazione del comma,6 art. 3 della Legge 12 luglio 2012 n.100

Condizione Limite di Emergenza

Note Illustrative

Regione Lazio

Comune di Graffignano (VT)

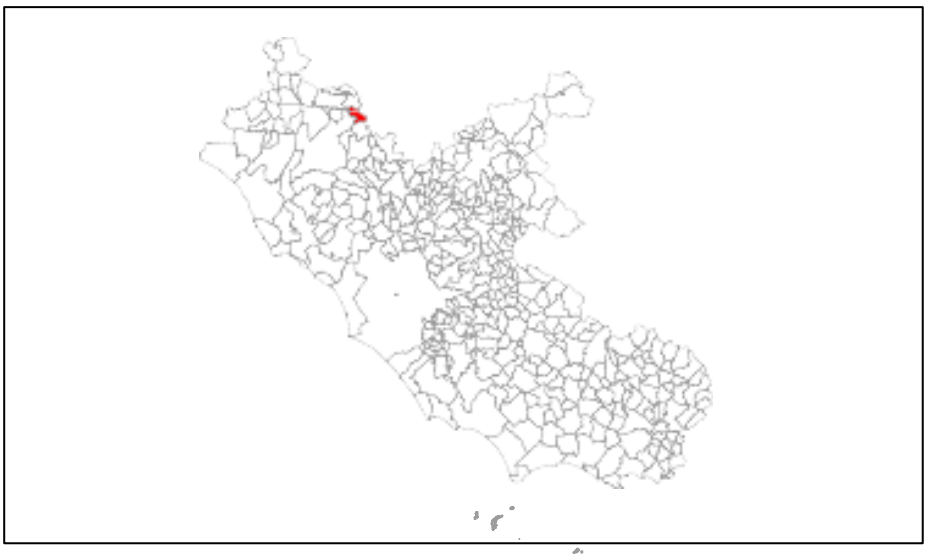

Committente: Comune di Graffignano (VT)	
Professionisti incaricati: Dott. Geol. Giancarlo Bruti **Collaboratore:** Dott. Geol. Leonardo Paganelli	
Data: Novembre 2016	

INDICE

1 Introduzione 4

1.1 Obiettivo dell'incarico
1.2 Metodologia e periodo di realizzazione

2 Dati di Base 5

2.1 Cartografia
2.2 Documentazione aggiuntiva
2.3 Carenze e difficoltà

3 Criteri di selezione degli elementi del sistema di gestione dell'emergenza 6

3.1 Criteri generali per l'individuazione
3.2 Descrizione ES
3.3 Descrizione AE
3.4 Descrizione AC
3.5 Descrizione AS
3.6 Descrizione US

4 Indicazioni sintetiche per il comune 9

4.1 Criticità
4.2 Indicazioni per il PEC

5 Elenco elaborati 10

Allegati:

Schede di rilevamento – Condizione limite di emergenza

1 Introduzione

1.1 Obiettivo dell'incarico

Il presente documento costituisce la relazione illustrativa dell'analisi della Condizione Limite per l'Emergenza (CLE) nel Comune di Graffignano, (provincia di Viterbo), ed è stato elaborato dal gruppo di lavoro composto dal dott. Geol. Leonardo Paganelli e dal dott. Geol. Giancarlo Bruti, incaricati dello studio con Determina n. del 13/10/2016 conformemente alle indicazioni operative adottate dal Dipartimento della Protezione Civile e dalle linee guida approvate dalla Giunta regionale del Lazio con propria deliberazione n. 146 del 27/05/2013.

L'analisi della Condizione Limite per l'Emergenza (CLE), introdotta dall'OPCM 4007/12, ha l'obiettivo di valutare la vulnerabilità dei principali elementi fisici del sistema di gestione delle emergenze, cosi come definiti nel piano di protezione civile comunale, per poter verificare l'operatività del sistema dopo un evento sismico rilevante, che possa indurre crolli in grado di generare interruzioni del sistema viario o di interferire con il funzionamento delle aree d'emergenza e degli edifici strategici.

Lo studio, realizzato grazie ad un finanziamento regionale, è stato condotto secondo i criteri definiti dal "*Manuale per l'analisi della Condizione Limite per l'Emergenza (CLE) dell'insediamento urbano, Versione 1.0,*" Roma, 2014, elaborato dalla Commissione tecnica per la microzonazione sismica ai sensi dell'articolo 5, dell'OPCM 13 novembre 2010, n. 3907, nominata con DPCM 21 aprile 2011 in linea con le più recenti normative in materia, e in particolare con la DGR n.363 17/06/2014, "Approvazione delle "Linee guida per la pianificazione comunale o intercomunale di emergenza in materia di Protezione Civile" e la DGR n.415 04/08/2015.

2 Dati di Base

2.1 Cartografia

La Cartografia di base utilizzata è stata la carta tecnica regionale in scala 1:5.000, sulla quale sono stati digitalizzati i poligoni degli edifici e gli archi di connessione oggetto dell'analisi e per la quale si è fatto riferimento al fine della numerazione degli aggregati e delle unità strutturali.

I fogli utilizzati sono:

345031

345032

345033

345034

345043

345071

345084

2.2 Documentazione aggiuntiva

A livello statistico-cartografico si è potuto contare sulle coperture delle sezioni di censimento ISTAT 2011, con i relativi dati del 15° Censimento della popolazione e delle abitazioni. La distribuzione della popolazione e soprattutto l'analisi dei dati riferiti agli edifici presenti hanno permesso una valutazione di massima della vulnerabilità sismica del municipio.

2.3 Carenze e difficoltà

La principale carenza è stata la scarsa definizione degli elementi per la gestione dell'emergenza, non esaminati puntualmente per l'assenza di scenari di rischio elaborati e quantificati in termini di vittime e danni attesi per evento. A queste carenze si è sopperito attraverso i dati Istat sulla popolazione e le abitazioni, che hanno permesso stime di massima sulla quantità e vulnerabilità degli elementi esposti.

Sono state riscontrate difficoltà di accesso in alcuni degli edifici strategici, ma in generale si è potuto contare sulla piena e fattiva collaborazione dell'amministrazione e dei tecnici locali nel coordinamento delle visite programmate.

La valutazione speditiva degli aggregati strutturali del centro storico è risultata semplice ma non perfettamente completa, per la complessità e varietà delle strutture che presentano compresenze architettoniche stratificate,

La cartografia scelta come base si è rilevata pienamente adeguata e funzionale per le analisi nei contesti consolidati e moderni, con un dettaglio appena sufficiente per la valutazione degli aggregati del centro storico.

3 Criteri di selezione degli elementi del sistema di gestione dell'emergenza

3.1 Criteri generali per l'individuazione

Gli elementi del sistema di gestione delle emergenze sono stati individuati seguendo le citate, “"Linee guida per la pianificazione comunale o intercomunale di emergenza in materia di Protezione Civile approvate con la DGR n.363 17/06/2014 e con il conseguente aggiornamento con la DGR n. 415 04/08/2015.

3.2 Descrizione ES

Per quanto le strutture votate alla gestione dell'emergenza (COC, Carabinieri) siano esterne al centro storico, in esse non si trovano la principale sede dell'autorità municipale, quale il Municipio stesso, e la sede del comando della Polizia Locale, essendo delocalizzato presso la scuola materna di Sipicciano. Questi edifici rappresentano il maggior punto critico del sistema, dal momento che anche se le funzioni di gestione dell'emergenza potranno essere gestite dal COC, comunque la loro migrazione potrebbe essere problematica soprattutto in presenza di eventi di forte impatto.

Oltre agli edifici, che contengono funzioni di soccorso o operative, sono stati individuati alcuni spazi coperti ampli come scuola media di Graffignano ed elementare di Sipicciano, per assolvere le funzioni di accoglienza. In caso di necessità di spazi maggiori, potranno essere utilizzati capannoni industriali privati che sussistono nella zona P.I.P., presso la frazione di Pisciarello.

Anche le sedi dei soggetti operativi come le associazioni di volontariato sono state inserite tra gli edifici strategici, poiché anche la loro sicurezza determina la capacità del sistema complessivo di funzionare come previsto.

Sono stati individuati in totale 4 funzioni strategiche, che si distribuiscono fisicamente in 4 unità strutturali analizzate, includendo in questo conteggio anche depositi e locali tecnici principali, per i quali è stata compilata la relativa scheda.

Edifici strategici:

N	**Funzione**	**Edifici Strategici**	**Unità strutturali**
01	Coordinamento	Centro Operativo Comunale COC	1
02	Forze dell'ordine	Carabinieri	1
03	Forze operative	Municipio	1
04	Delegazione comunale Sipicciano	Municipio	1
		Totali	4

3.3 Descrizione AE

Come aree di emergenza sono stati scelti luoghi più vicini possibile al centro storico, che presentino le condizioni ottimali per essere di appoggio alla concertazione e al ricovero della popolazione evacuata. In caso di necessità parte della popolazione può essere delocalizzata in località San Sebastiano (Piscina comunale), Campo sportivo di Graffignano, Zona P.I.P Pisciarello e presso un'area privata in Via San Vincenzo per Sipicciano.

3.4 Descrizione AC

Per congiungere tutte le strutture individuate e i confini comunali, secondo le indicazioni del Manuale citato, sono stati identificati 23 archi di connessione/accessibilità; alcuni sono tratti molto corti, risultanti dalla segmentazione delle vie principali.

In generale, la strada principale di connessione è la Strada Provinciale 5, che si collega con la SP 19 al casello autostradale di Attigliano e la S.P. 132, soprattutto per autocolonne di mezzi pesanti.

3.5 Descrizione AS

Sono stati selezionati 16 aggregati strutturali che in totale riuniscono 62 unità strutturali.

Gli aggregati strutturali contenenti funzioni strategiche sono 4.

3.6 Descrizione US

Delle 62 unità strutturali identificate, risultanti per i centri abitati di Graffignano e Sipicciano, circa il 70% risulta essere localizzato all'interno dei centri storici.

Il restante 30 % è ubicato in settori semi - periferici del centro urbano di Graffignano; infatti dall'analisi di Condizione limite di Emergenza è emerso che la maggior parte delle unità interferenti si trova nel centro storico.

In generale le condizioni strutturali e manutentive delle unità interferenti analizzate, risultano essere in buona parte sufficientemente valide anche se in alcuni casi sono state riscontrate situazioni con gravi danni strutturali.

4. Indicazioni sintetiche per il comune

4.1 Criticità

Si riassumono a seguire le criticità:

- Oltre il 70% degli edifici interferenti si trova nel centro storico o nelle sue vicinanze; in quest'area si concentra anche il maggior numero degli edifici potenzialmente vulnerabili.
- La sede amministrativa importante come il comando della Polizia Locale e il Municipio si trova in una zona altamente vulnerabile e con una grande concentrazione di edifici interferenti.
- Mancano verifiche strutturali della maggior parte degli edifici strategici.
- Esiste abbondanza di spazi per l'emergenza, anche se alcuni presentano forti necessità di bonifica o miglioramento per essere veramente funzionali, oppure attendono la risoluzione di problemi di accesso.

4.2 Indicazioni per il PEC

- Dallo studio realizzato emerge la necessità di verificare l'effettiva funzionalità degli edifici strategici e delle aree individuate, e definire il funzionamento del sistema in generale nei diversi scenari di rischio.
- Nel piano dovranno essere previste misure di mitigazione o superamento delle criticità riscontrate.

5 Elenco elaborati

1. Relazione Illustrativa

2. Schede

N. 4 Schede ES

N. 4 Schede AE

N. 23 Schede AC

N. 16 Schede AS

N. 62 Schede US

3. Stralci

4 Stralci AE
15 Stralci AC
5 Stralci US
5 Stralci AS

4. Tavole

Tav. 3.1. Carta della condizione limite di emergenza

5. Database e Copie Digitali

Allegati: Schede di rilevamento

PROTEZIONE CIVILE
Presidenza del Consiglio dei Ministri
Dipartimento della Protezione Civile

CONFERENZA DELLE REGIONI E DELLE PROVINCE AUTONOME

ANALISI DELLA CONDIZIONE LIMITE PER L'EMERGENZA (CLE) DELL'INSEDIAMENTO URBANO

INDICE

versione 3.0

	Data	14 / 10 / 2016		Codice ISTAT
1	Regione	LAZIO		12
2	Provincia	Viterbo		056
3	Comune	Graffignano		029

4	Soggetto realizzatore	Dott. Geol. Giancarlo Bruti; Dott. Geol. Leonardo Paganelli
5	Ufficio/Unità produttiva	Ufficio tecnico
6	Responsabile del procedimento	Arch. Luigi Rossi

firma _____

Edifici Strategici

Numero schede

4

Aree di Emergenza

Numero schede

5

Infrastrutture di Accessibilità/Connessione

Numero schede

23

Aggregati Strutturali

Numero schede

16

Unità Strutturali

Numero schede

62

PROTEZIONE CIVILE
Presidenza del Consiglio dei Ministri
Dipartimento della Protezione Civile

CONFERENZA DELLE REGIONI E DELLE PROVINCE AUTONOME

ANALISI DELLA CONDIZIONE LIMITE PER L'EMERGENZA (CLE) DELL'INSEDIAMENTO URBANO

EDIFICIO STRATEGICO
versione 3.0

Sezione 1 - IDENTIFICATIVI

	Data compilazione	14 / 11 / 2016	Codice ISTAT
1	Regione	LAZIO	12
2	Provincia	Viterbo	056
3	Comune	Graffignano	029
4	Località abitata	Graffignano	10001
5	Sezione censuaria		
6	Identificativo Aggregato Strutturale	0000000001	00
7	Identificativo Unità Strutturale	999	
8	Identificativo Area di Emergenza		
9	Identificativi infrastrutture di Accessibilità/Connessione	a 0000000001	b
		c	d
10	Indirizzo	Piazza del Comune	11 Civico 7
12b	Denominazione	Municipio	12 Mappa in allegato (vedi retro)

Sezione 2 - CARATTERISTICHE GENERALI

POSIZIONE NELL'AGGREGATO — 13 Isolata ● Sì ○ No — 14 ○ Interna ○ D'estremità ○ D'angolo

15 FRONTE INTERFERENTE SU INFRASTRUTTURA ACCESSIBILITÀ/CONNESSIONE (H>L) O AREA DI EMERGENZA (H>d) — ○ Sì ● No

16 UNITÀ STRUTTURALE SPECIALISTICA — ● Sì ○ No — 17 ○ Chiesa ○ Teatro ● Torre/campanile/ciminiera ○ Altro

18 NUMERO PIANI TOTALI (INCLUSI INTERRATI) 4 — 19 PIANI INTERRATI ● 0 ○ 1 ○ 2 ○ ≥3

20 ALTEZZA MEDIA DI PIANO (m) ○ ≤2,50 ● 2,50-3-50 ○ 3,50-5,00 ○ ≥5,00 — 21 ALTEZZA ALL'IMPOSTA DELLA COPERTURA 13

22 VOLUME UNICO SU AC ○ Sì ● No — 23 SUPERFICIE MEDIA DI PIANO (mq) 294

24 STRUTTURA PORTANTE VERTICALE ○ C.a. ○ Acciaio ○ Acciaio-c.l.s. ● Muratura ○ Mista (muratura/c.a.) ○ Legno ○ Non identificata

25 TIPO MURATURA ● Buona ○ Cattiva ○ Non identificata — 26 CORDOLI O CATENE ○ Sì ● No

27 PILASTRI ISOLATI ○ Sì ● No — 28 PIANO PILOTIS ○ Sì ● No — 29 SOPRAELEVAZIONI ○ Sì ● No

30 DANNO STRUTTURALE ○ Gravissimo ○ Medio - grave ○ Leggero ● Assente — 31 STATO MANUTENTIVO ○ Carente ● Sufficiente ○ Buono

PROPRIETÀ — 32 ✓ Pubblica — 33 ☐ Privata

34 MORFOLOGIA ○ Pianeggiante ● Su leggero pendio (15°÷30°) ○ Su forte pendio (>30°)

UBICAZIONE — 35 ☐ Sotto versante incombente o forte pendio — 36 ☐ Sopra versante incombente o cresta

MICROZONAZIONE SISMICA — 37 Zona MS (condizione peggiore) ○ Stabile ● Stabile con amplificazioni ○ Instabile
Tipo instabilità — 38 ☐ Frana — 39 ☐ Liquefazione — 40 ☐ Faglia attiva e capace — 41 ☐ Cedimenti differenziali — 42 ☐ Cavità sotterranee

GEOLOGIA / 46 IDROGEOLOGIA — Localizzazione frana — 43 ☐ Interferente con l'edificio strategico — 44 ☐ A monte — 45 ☐ A valle
Rischio PAI ○ R1 ○ R2 ○ R3 ○ R4 — 47 Area alluvionabile ○ Sì ● No

Sezione 3 - CARATTERISTICHE SPECIFICHE

48 IDENTIFICATIVO FUNZIONE STRATEGICA — ○ Coordinamento interventi 001 ○ Soccorso sanitario 002 ○ Intervento operativo 003 ● Altro 004

49 STRUTTURA DI GESTIONE DELL'EMERGENZA — ☐ Ccs ☐ Dicomac ☐ Com ☐ Coi ☐ Coc — 49b ☐ Ricovero in emergenza

DESTINAZIONE D'USO — 50 Uso originario S36 — 51 Uso attuale S36

52 ANNO DI PROGETTAZIONE — 53 ANNO DI FINE COSTRUZIONE 1962

ESPOSIZIONE — 54 Persone mediamente presenti 20
55 Ore fruizione nel giorno 6 — 56 Mesi fruizione nell'anno 12

INTERVENTI STRUTTURALI ESEGUITI
57 Interventi dopo la costruzione ● Sì ○ No — 58 Anno 1973
59 ✓ Ampliamenti
60 ☐ Variazioni di destinazione che hanno comportato incremento di carichi al singolo piano superiori al 20%
61 ☐ Interventi volti a trasformare l'edificio mediante insieme sistematico di opere che portino ad organismo diverso
62 ☐ Interventi strutturali in modifica o sostituzione di parti strutturali, con alterazione comportamento globale
63 ☐ Interventi di miglioramento/adeguamento sismico
64 ☐ Interventi di sola riparazione dei danni strutturali
65 ☐ Altro

EVENTI SUBITI DALLA STRUTTURA
66 Codice evento ☐ — 67 Data 00 / 00 / 0000 — 68 Tipo intervento ☐
69 Codice evento ☐ — 70 Data 00 / 00 / 0000 — 71 Tipo intervento ☐
72 Codice evento ☐ — 73 Data 00 / 00 / 0000 — 74 Tipo intervento ☐

75 VERIFICA SISMICA ○ Effettuata (cofinanziata da DPC) ○ Effettuata (altri finanziamenti) ● Non effettuata

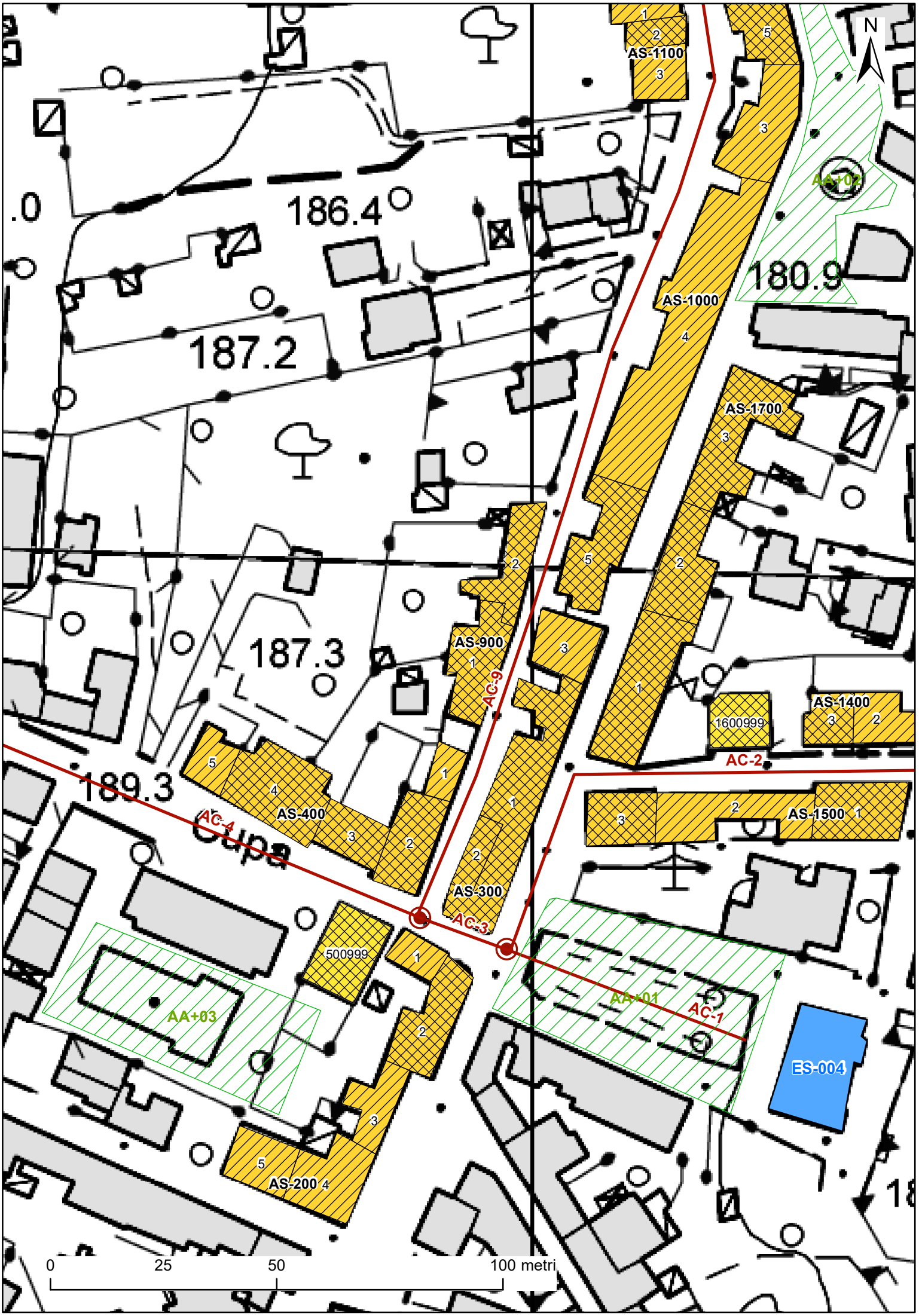
N
186.4
187.2
187.3
189.3
180.9
AS-1100
AS-1000
AS-1700
AS-900
AS-400
AS-300
AS-200
AS-1400
AS-1500
1600999
500999
AC-9
AC-4
AC-3
AC-2
AC-1
AA+01
AA+02
AA+03
ES-004
0
25
50
100 metri

PROTEZIONE CIVILE
Presidenza del Consiglio dei Ministri
Dipartimento della Protezione Civile

CONFERENZA DELLE REGIONI E DELLE PROVINCE AUTONOME

ANALISI DELLA CONDIZIONE LIMITE PER L'EMERGENZA (CLE) DELL'INSEDIAMENTO URBANO

EDIFICIO STRATEGICO
versione 3.0

Sezione 1 - IDENTIFICATIVI

	Data compilazione	14 / 11 / 2016	Codice ISTAT
1	Regione	LAZIO	12
2	Provincia	Viterbo	056
3	Comune	Graffignano	029
4	Località abitata	Graffignano	10001
5	Sezione censuaria		
6	Identificativo Aggregato Strutturale	0000000007	00
7	Identificativo Unità Strutturale	999	
8	Identificativo Area di Emergenza		
9	Identificativi infrastrutture di Accessibilità/Connessione	a 0000000005	b
		c	d
10	Indirizzo	Via delle Vigne	11 Civico
12b	Denominazione	Caserma dei Carabinieri	12 Mappa in allegato (vedi retro)

Sezione 2 - CARATTERISTICHE GENERALI

POSIZIONE NELL'AGGREGATO — 13 Isolata ● Sì ○ No — 14 ○ Interna ○ D'estremità ○ D'angolo

15 FRONTE INTERFERENTE SU INFRASTRUTTURA ACCESSIBILITÀ/CONNESSIONE (H>L) O AREA DI EMERGENZA (H>d) — ○ Sì ● No

16 UNITÀ STRUTTURALE SPECIALISTICA — ○ Sì ● No — 17 ○ Chiesa ○ Teatro ○ Torre/campanile/ciminiera ○ Altro

18 NUMERO PIANI TOTALI (INCLUSI INTERRATI) 3 — 19 PIANI INTERRATI ○ 0 ● 1 ○ 2 ○ ≥3

20 ALTEZZA MEDIA DI PIANO (m) — ○ ≤2,50 ● 2,50-3-50 ○ 3,50-5,00 ○ ≥5,00 — 21 ALTEZZA ALL'IMPOSTA DELLA COPERTURA 6

22 VOLUME UNICO SU AC — ○ Sì ● No — 23 SUPERFICIE MEDIA DI PIANO (mq) 600

24 STRUTTURA PORTANTE VERTICALE — ○ C.a. ○ Acciaio ○ Acciaio-c.l.s. ○ Muratura ● Mista (muratura/c.a.) ○ Legno ○ Non identificata

25 TIPO MURATURA — ● Buona ○ Cattiva ○ Non identificata — 26 CORDOLI O CATENE ○ Sì ● No

27 PILASTRI ISOLATI — ○ Sì ● No — 28 PIANO PILOTIS ○ Sì ● No — 29 SOPRAELEVAZIONI ○ Sì ● No

30 DANNO STRUTTURALE — ○ Gravissimo ○ Medio - grave ○ Leggero ● Assente — 31 STATO MANUTENTIVO ○ Carente ○ Sufficiente ● Buono

PROPRIETÀ — 32 ✓ Pubblica — 33 ☐ Privata

34 MORFOLOGIA — ● Pianeggiante ○ Su leggero pendio (15°÷30°) ○ Su forte pendio (>30°)

UBICAZIONE — 35 ☐ Sotto versante incombente o forte pendio — 36 ☐ Sopra versante incombente o cresta

MICROZONAZIONE SISMICA — 37 Zona MS (condizione peggiore) ○ Stabile ● Stabile con amplificazioni ○ Instabile

Tipo instabilità — 38 ☐ Frana — 39 ☐ Liquefazione — 40 ☐ Faglia attiva e capace — 41 ☐ Cedimenti differenziali — 42 ☐ Cavità sotterranee

GEOLOGIA / 46 IDROGEOLOGIA — Localizzazione frana — 43 ☐ Interferente con l'edificio strategico — 44 ☐ A monte — 45 ☐ A valle

Rischio PAI — ○ R1 ○ R2 ○ R3 ○ R4 — 47 Area alluvionabile ○ Sì ● No

Sezione 3 - CARATTERISTICHE SPECIFICHE

48 IDENTIFICATIVO FUNZIONE STRATEGICA — ○ Coordinamento interventi 001 ○ Soccorso sanitario 002 ○ Intervento operativo 003 ● Altro 005

49 STRUTTURA DI GESTIONE DELL'EMERGENZA — ☐ Ccs ☐ Dicomac ☐ Com ☐ Coi ☐ Coc — 49b ☐ Ricovero in emergenza

DESTINAZIONE D'USO — 50 Uso originario S52 — 51 Uso attuale S52

52 ANNO DI PROGETTAZIONE 1989 — 53 ANNO DI FINE COSTRUZIONE 1997

ESPOSIZIONE — 54 Persone mediamente presenti 15 — 55 Ore fruizione nel giorno 24 — 56 Mesi fruizione nell'anno 12

INTERVENTI STRUTTURALI ESEGUITI — 57 Interventi dopo la costruzione ○ Sì ● No — 58 Anno

- 59 ☐ Ampliamenti
- 60 ☐ Variazioni di destinazione che hanno comportato incremento di carichi al singolo piano superiori al 20%
- 61 ☐ Interventi volti a trasformare l'edificio mediante insieme sistematico di opere che portino ad organismo diverso
- 62 ☐ Interventi strutturali in modifica o sostituzione di parti strutturali, con alterazione comportamento globale
- 63 ☐ Interventi di miglioramento/adeguamento sismico
- 64 ☐ Interventi di sola riparazione dei danni strutturali
- 65 ☐ Altro

EVENTI SUBITI DALLA STRUTTURA

66 Codice evento	67 Data 00 / 00 / 0000	68 Tipo intervento	
69 Codice evento	70 Data 00 / 00 / 0000	71 Tipo intervento	
72 Codice evento	73 Data 00 / 00 / 0000	74 Tipo intervento	

75 VERIFICA SISMICA — ○ Effettuata (cofinanziata da DPC) ○ Effettuata (altri finanziamenti) ● Non effettuata

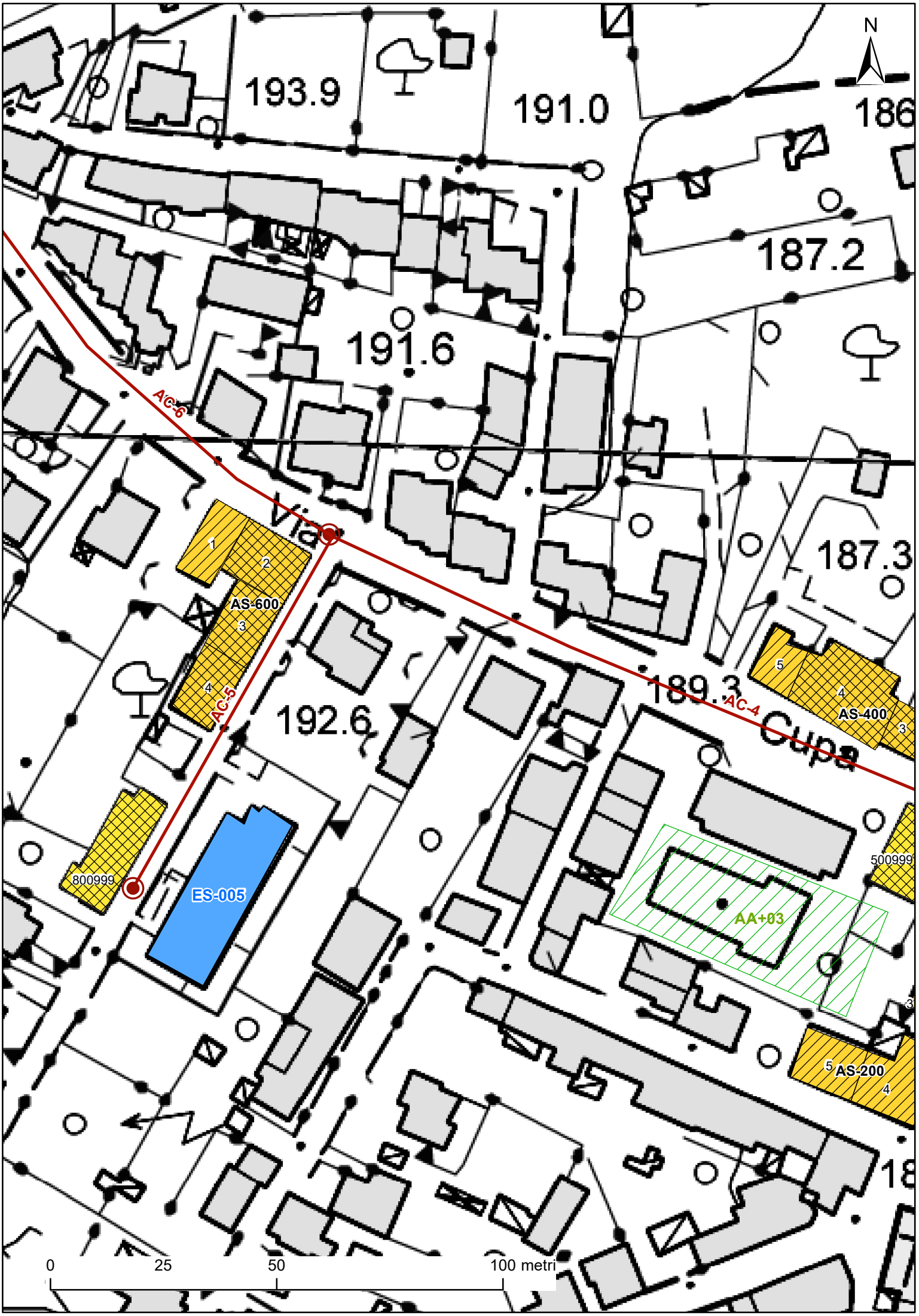
N
193.9
191.0
186
187.2
191.6
AC-6
Via
187.3
1
2
AS-600
3
4
AC-5
192.6
189.3
AC-4
5
4
AS-400
3
Cupa
800999
ES-005
500999
AA+03
3
5
AS-200
4
18
0
25
50
100 metri

PROTEZIONE CIVILE
Presidenza del Consiglio dei Ministri
Dipartimento della Protezione Civile

CONFERENZA DELLE REGIONI E DELLE PROVINCE AUTONOME

ANALISI DELLA CONDIZIONE LIMITE PER L'EMERGENZA (CLE) DELL'INSEDIAMENTO URBANO

EDIFICIO STRATEGICO
versione 3.0

Sezione 1 - IDENTIFICATIVI

	Data compilazione	14 / 11 / 2016	Codice ISTAT
1	Regione	LAZIO	12
2	Provincia	Viterbo	056
3	Comune	Graffignano	029
4	Località abitata	Sipicciano	10003
5	Sezione censuaria		
6	Identificativo Aggregato Strutturale	0000000023	00
7	Identificativo Unità Strutturale	001	
8	Identificativo Area di Emergenza		
9	Identificativi infrastrutture di Accessibilità/Connessione	a 0000000019	b 0000000020
		c	d
10	Indirizzo	Piazza San Bernardino	11 Civico
12b	Denominazione	Delegazione comunale	12 Mappa in allegato (vedi retro)

Sezione 2 - CARATTERISTICHE GENERALI

POSIZIONE NELL'AGGREGATO — 13 Isolata ○ Sì ● No — 14 ○ Interna ● D'estremità ○ D'angolo

15 FRONTE INTERFERENTE SU INFRASTRUTTURA ACCESSIBILITÀ/CONNESSIONE (H>L) O AREA DI EMERGENZA (H>d) — ● Sì ○ No

16 UNITÀ STRUTTURALE SPECIALISTICA — ○ Sì ● No — 17 ○ Chiesa ○ Teatro ○ Torre/campanile/ciminiera ○ Altro

18 NUMERO PIANI TOTALI (INCLUSI INTERRATI) 3 — 19 PIANI INTERRATI ○ 0 ● 1 ○ 2 ○ ≥3

20 ALTEZZA MEDIA DI PIANO (m) ○ ≤2,50 ● 2,50-3-50 ○ 3,50-5,00 ○ ≥5,00 — 21 ALTEZZA ALL'IMPOSTA DELLA COPERTURA 7

22 VOLUME UNICO SU AC ● Sì ○ No — 23 SUPERFICIE MEDIA DI PIANO (mq) 171

24 STRUTTURA PORTANTE VERTICALE ○ C.a. ○ Acciaio ○ Acciaio-c.l.s. ○ Muratura ● Mista (muratura/c.a.) ○ Legno ○ Non identificata

25 TIPO MURATURA ● Buona ○ Cattiva ○ Non identificata — 26 CORDOLI O CATENE ○ Sì ● No

27 PILASTRI ISOLATI ○ Sì ● No — 28 PIANO PILOTIS ○ Sì ● No — 29 SOPRAELEVAZIONI ○ Sì ● No

30 DANNO STRUTTURALE ○ Gravissimo ○ Medio - grave ○ Leggero ● Assente — 31 STATO MANUTENTIVO ○ Carente ● Sufficiente ○ Buono

PROPRIETÀ — 32 ✓ Pubblica — 33 ☐ Privata

34 MORFOLOGIA ○ Pianeggiante ● Su leggero pendio (15°÷30°) ○ Su forte pendio (>30°)

UBICAZIONE — 35 ☐ Sotto versante incombente o forte pendio — 36 ✓ Sopra versante incombente o cresta

MICROZONAZIONE SISMICA — 37 Zona MS (condizione peggiore) ○ Stabile ● Stabile con amplificazioni ○ Instabile

Tipo instabilità — 38 ☐ Frana — 39 ☐ Liquefazione — 40 ☐ Faglia attiva e capace — 41 ☐ Cedimenti differenziali — 42 ☐ Cavità sotterranee

GEOLOGIA / 46 IDROGEOLOGIA — Localizzazione frana — 43 ☐ Interferente con l'edificio strategico — 44 ☐ A monte — 45 ☐ A valle

Rischio PAI ○ R1 ○ R2 ○ R3 ○ R4 — 47 Area alluvionabile ○ Sì ● No

Sezione 3 - CARATTERISTICHE SPECIFICHE

48 IDENTIFICATIVO FUNZIONE STRATEGICA — ○ Coordinamento interventi 001 ○ Soccorso sanitario 002 ○ Intervento operativo 003 ● Altro 006

49 STRUTTURA DI GESTIONE DELL'EMERGENZA — ☐ Ccs ☐ Dicomac ☐ Com ☐ Coi ☐ Coc — 49b ☐ Ricovero in emergenza

DESTINAZIONE D'USO — 50 Uso originario S37 — 51 Uso attuale S37

52 ANNO DI PROGETTAZIONE — 53 ANNO DI FINE COSTRUZIONE 1975

ESPOSIZIONE — 54 Persone mediamente presenti 20 — 55 Ore fruizione nel giorno 10 — 56 Mesi fruizione nell'anno 12

INTERVENTI STRUTTURALI ESEGUITI — 57 Interventi dopo la costruzione ○ Sì ● No — 58 Anno

- 59 ☐ Ampliamenti
- 60 ☐ Variazioni di destinazione che hanno comportato incremento di carichi al singolo piano superiori al 20%
- 61 ☐ Interventi volti a trasformare l'edificio mediante insieme sistematico di opere che portino ad organismo diverso
- 62 ☐ Interventi strutturali in modifica o sostituzione di parti strutturali, con alterazione comportamento globale
- 63 ☐ Interventi di miglioramento/adeguamento sismico
- 64 ☐ Interventi di sola riparazione dei danni strutturali
- 65 ☐ Altro

EVENTI SUBITI DALLA STRUTTURA

66 Codice evento	67 Data 00 / 00 / 0000	68 Tipo intervento	
69 Codice evento	70 Data 00 / 00 / 0000	71 Tipo intervento	
72 Codice evento	73 Data 00 / 00 / 0000	74 Tipo intervento	

75 VERIFICA SISMICA — ○ Effettuata (cofinanziata da DPC) ○ Effettuata (altri finanziamenti) ● Non effettuata

SIPICCIANO
N
AA-03
145.1
AS-2200
2100999
AS-2300
ES-006
AS-2000
163.7
AS-1900
159.5
AS-1800
AC-19
AC-20
134.7
AS-2400
0
25
50
100 metri

PROTEZIONE CIVILE
Presidenza del Consiglio dei Ministri
Dipartimento della Protezione Civile

CONFERENZA DELLE REGIONI E DELLE PROVINCE AUTONOME

ANALISI DELLA CONDIZIONE LIMITE PER L'EMERGENZA (CLE) DELL'INSEDIAMENTO URBANO

EDIFICIO STRATEGICO
versione 3.0

Sezione 1 - IDENTIFICATIVI

	Data compilazione	14 / 11 / 2016	Codice ISTAT
1	Regione	LAZIO	12
2	Provincia	Viterbo	056
3	Comune	Graffignano	029
4	Località abitata	Sipicciano	10003
5	Sezione censuaria		
6	Identificativo Aggregato Strutturale	0000000025	00
7	Identificativo Unità Strutturale	999	
8	Identificativo Area di Emergenza		
9	Identificativi infrastrutture di Accessibilità/Connessione	a 0000000021	b
		c	d
10	Indirizzo	Via Molinella	11 Civico
12b	Denominazione	Scuola dell'infanzia di Sipicciano	12 Mappa in allegato (vedi retro)

Sezione 2 - CARATTERISTICHE GENERALI

POSIZIONE NELL'AGGREGATO — 13 Isolata ● Sì ○ No — 14 ○ Interna ○ D'estremità ○ D'angolo

15 FRONTE INTERFERENTE SU INFRASTRUTTURA ACCESSIBILITÀ/CONNESSIONE (H>L) O AREA DI EMERGENZA (H>d) — ○ Sì ● No

16 UNITÀ STRUTTURALE SPECIALISTICA — ○ Sì ● No — 17 ○ Chiesa ○ Teatro ○ Torre/campanile/ciminiera ○ Altro

18 NUMERO PIANI TOTALI (INCLUSI INTERRATI) 1 — 19 PIANI INTERRATI ● 0 ○ 1 ○ 2 ○ ≥3

20 ALTEZZA MEDIA DI PIANO (m) — ○ ≤2,50 ○ 2,50-3-50 ● 3,50-5,00 ○ ≥5,00 — 21 ALTEZZA ALL'IMPOSTA DELLA COPERTURA 4

22 VOLUME UNICO SU AC — ○ Sì ● No — 23 SUPERFICIE MEDIA DI PIANO (mq) 300

24 STRUTTURA PORTANTE VERTICALE — ○ C.a. ○ Acciaio ○ Acciaio-c.l.s. ○ Muratura ● Mista (muratura/c.a.) ○ Legno ○ Non identificata

25 TIPO MURATURA — ● Buona ○ Cattiva ○ Non identificata — 26 CORDOLI O CATENE — ○ Sì ● No

27 PILASTRI ISOLATI — ○ Sì ● No — 28 PIANO PILOTIS — ○ Sì ● No — 29 SOPRAELEVAZIONI — ○ Sì ● No

30 DANNO STRUTTURALE — ○ Gravissimo ○ Medio - grave ○ Leggero ● Assente — 31 STATO MANUTENTIVO — ○ Carente ○ Sufficiente ● Buono

PROPRIETÀ — 32 ✓ Pubblica — 33 ☐ Privata

34 MORFOLOGIA — ● Pianeggiante ○ Su leggero pendio (15°÷30°) ○ Su forte pendio (>30°)

UBICAZIONE — 35 ☐ Sotto versante incombente o forte pendio — 36 ☐ Sopra versante incombente o cresta

MICROZONAZIONE SISMICA — 37 Zona MS (condizione peggiore) ○ Stabile ● Stabile con amplificazioni ○ Instabile

Tipo instabilità — 38 ☐ Frana — 39 ☐ Liquefazione — 40 ☐ Faglia attiva e capace — 41 ☐ Cedimenti differenziali — 42 ☐ Cavità sotterranee

GEOLOGIA / 46 IDROGEOLOGIA — Localizzazione frana — 43 ☐ Interferente con l'edificio strategico — 44 ☐ A monte — 45 ☐ A valle

Rischio PAI — ○ R1 ○ R2 ○ R3 ○ R4 — 47 Area alluvionabile — ○ Sì ● No

Sezione 3 - CARATTERISTICHE SPECIFICHE

48 IDENTIFICATIVO FUNZIONE STRATEGICA — ● Coordinamento interventi 001 ○ Soccorso sanitario 002 ○ Intervento operativo 003 ○ Altro

49 STRUTTURA DI GESTIONE DELL'EMERGENZA — ☐ Ccs ☐ Dicomac ☐ Com ☐ Coi ✓ Coc — 49b ☐ Ricovero in emergenza

DESTINAZIONE D'USO — 50 Uso originario — 51 Uso attuale S02

52 ANNO DI PROGETTAZIONE — 53 ANNO DI FINE COSTRUZIONE 1975

ESPOSIZIONE — 54 Persone mediamente presenti 40 — 55 Ore fruizione nel giorno 8 — 56 Mesi fruizione nell'anno 9

INTERVENTI STRUTTURALI ESEGUITI — 57 Interventi dopo la costruzione ○ Sì ● No — 58 Anno

- 59 ☐ Ampliamenti
- 60 ☐ Variazioni di destinazione che hanno comportato incremento di carichi al singolo piano superiori al 20%
- 61 ☐ Interventi volti a trasformare l'edificio mediante insieme sistematico di opere che portino ad organismo diverso
- 62 ☐ Interventi strutturali in modifica o sostituzione di parti strutturali, con alterazione comportamento globale
- 63 ☐ Interventi di miglioramento/adeguamento sismico
- 64 ☐ Interventi di sola riparazione dei danni strutturali
- 65 ☐ Altro

EVENTI SUBITI DALLA STRUTTURA

66 Codice evento	67 Data 00 / 00 / 0000	68 Tipo intervento	
69 Codice evento	70 Data 00 / 00 / 0000	71 Tipo intervento	
72 Codice evento	73 Data 00 / 00 / 0000	74 Tipo intervento	

75 VERIFICA SISMICA — ○ Effettuata (cofinanziata da DPC) ○ Effettuata (altri finanziamenti) ● Non effettuata

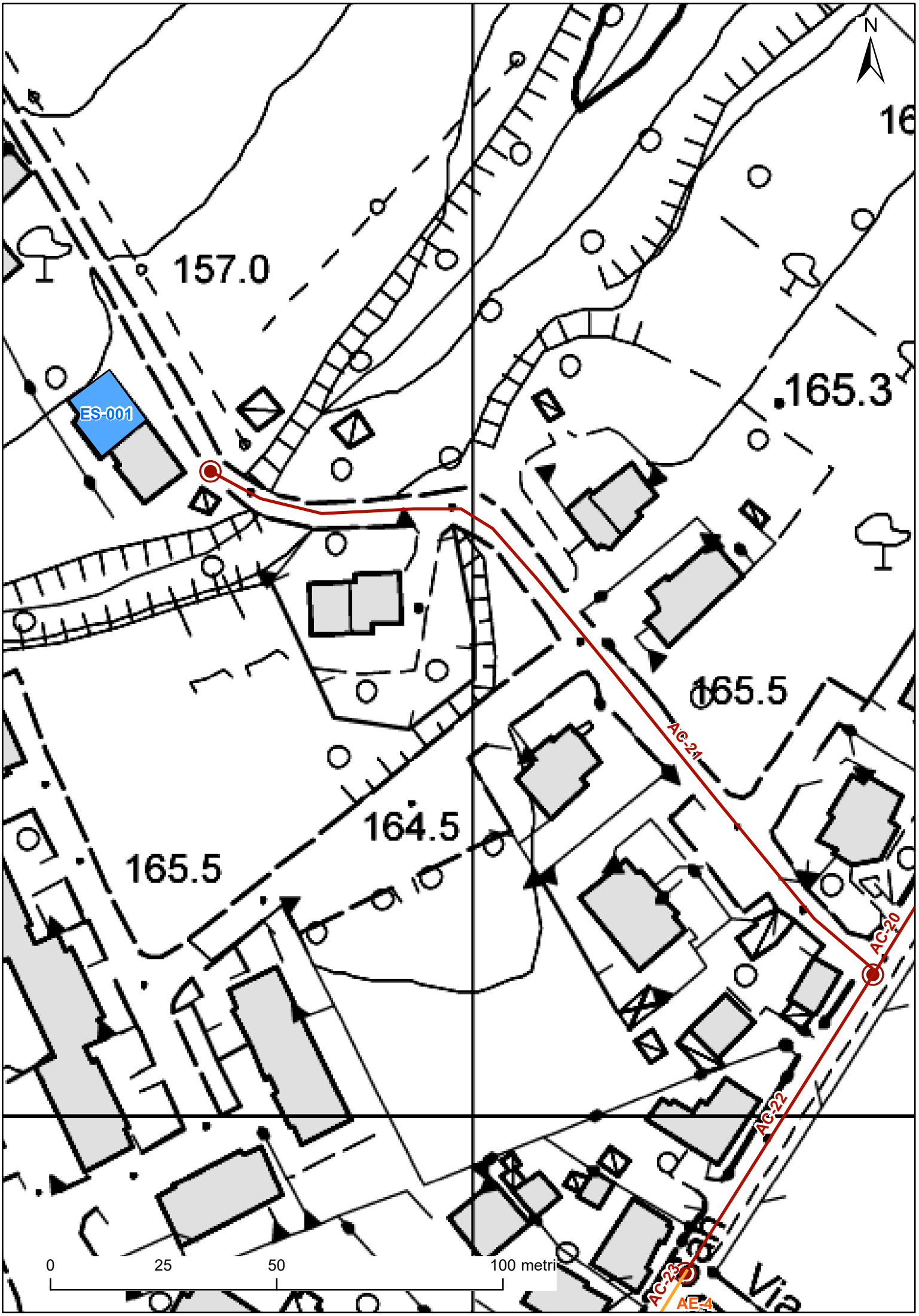
N
157.0
ES-001
165.3
165.5
AC-21
164.5
165.5
AC-20
AC-22
AC-23
AE-4
0
25
50
100 metri

PROTEZIONE CIVILE
Presidenza del Consiglio dei Ministri
Dipartimento della Protezione Civile

CONFERENZA DELLE REGIONI E DELLE PROVINCE AUTONOME

ANALISI DELLA CONDIZIONE LIMITE PER L'EMERGENZA (CLE) DELL'INSEDIAMENTO URBANO

AREA DI EMERGENZA
versione 3.0

Sezione 1 - IDENTIFICATIVI

	Data compilazione	14 / 11 / 2016		Codice ISTAT
1	Regione	LAZIO		12
2	Provincia	Viterbo		056
3	Comune	Graffignano		029
4	Località abitata	Graffignano		10001
5	Identificativo Area di Emergenza	0000000001		
6	Identificativi infrastrutture di Accessibilità/Connessione	a 0000000002	b	
		c	d	
7b	Denominazione	Campo Sportivo comunale di Graffignano	7 Mappa in allegato (vedi retro)	

Sezione 2 - CARATTERISTICHE GENERALI

8 TIPOLOGIA: ○ Ammassamento ● Ricovero ○ Ammassamento - Ricovero

9 PIANO DI INDIVIDUAZIONE: ● Piano di emergenza comunale ○ Piano di emergenza provinciale ○ Altro

10 ANNO DI APPROVAZIONE/INDIVIDUAZIONE: 2016

11 NUMERO AGGREGATI STRUTTURALI INTERFERENTI (H>d): 0

12 NUMERO UNITÀ STRUTTURALI ISOLATE INTERFERENTI (H>d): 0

13 SUPERFICIE DELL'AREA (mq): 14800

DIMENSIONE RETTANGOLO INSCRIVIBILE (m): 14 Massima 110 15 Minima 95

16 PAVIMENTAZIONE E PERCORRIBILITÀ:
- ○ Asfaltata o pavimentata in buone condizioni
- ○ Asfaltata o pavimentata in cattive condizioni
- ● Fondo naturale
- ○ Fondo naturale non praticabile

17 18 19 INFRASTRUTTURE DI SERVIZIO

Acqua	○ Assenti	○ Da predisporre (allacci nelle vicinanze)	○ Da predisporre (allacci lontani)	● Presenti
Elettricità	○ Assenti	○ Da predisporre (allacci nelle vicinanze)	○ Da predisporre (allacci lontani)	● Presenti
Fognatura	○ Assenti	● Da predisporre (allacci nelle vicinanze)	○ Da predisporre (allacci lontani)	○ Presenti

20 MORFOLOGIA: ● Pianeggiante ○ Su leggero pendio (15°÷30°) ○ Su forte pendio (>30°)

UBICAZIONE: 21 ☐ Sotto versante incombente o forte pendio 22 ✓ Sopra versante incombente o cresta

MICROZONAZIONE SISMICA: 23 Zona MS (condizione peggiore) ○ Stabile ● Stabile con amplificazioni ○ Instabile

Tipo instabilità: 24 ☐ Frana 25 ☐ Liquefazione 26 ☐ Faglia attiva e capace 27 ☐ Cedimenti differenziali 28 ☐ Cavità sotterranee

32 33 34 GEOLOGIA / IDROGEOLOGIA

Localizzazione frana	29 ☐ Interferente con l'area di emergenza	30 ☐ A monte	31 ☐ A valle		
Falda	○ Assente	● Freatica	○ Artesiana		
Acque superficiali	○ Assenti	● Ruscellamento diffuso	○ Ruscellamento concentrato		
Rischio PAI	○ R1	○ R2	○ R3	○ R4	35 Area alluvionabile ○ Sì ● No

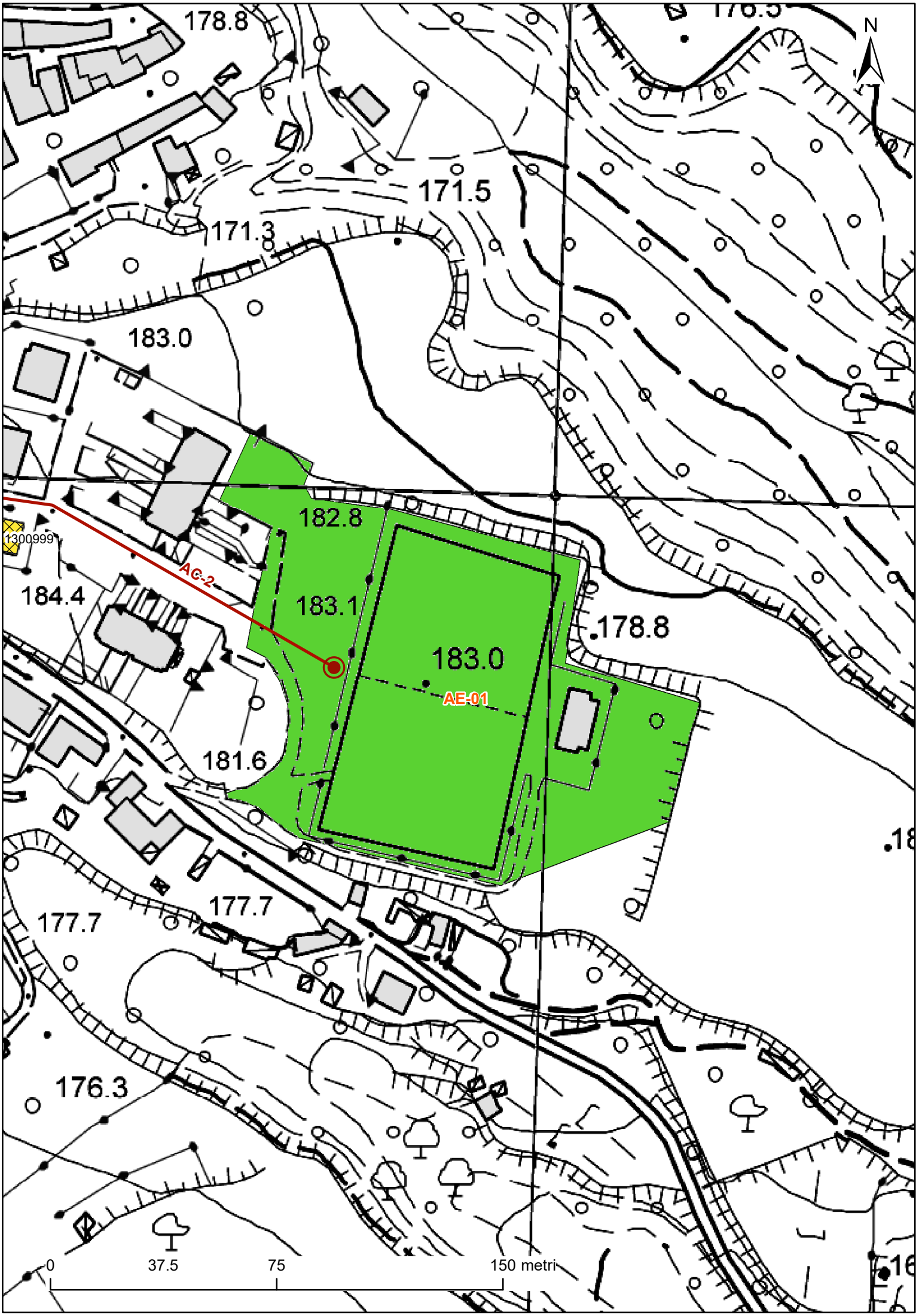
178.8
176.5
N
171.5
171.3
183.0
182.8
1300999
AC-2
184.4
183.1
178.8
183.0
AE-01
181.6
177.7
177.7
176.3
0
37.5
75
150 metri

PROTEZIONE CIVILE
Presidenza del Consiglio dei Ministri
Dipartimento della Protezione Civile

CONFERENZA DELLE REGIONI E DELLE PROVINCE AUTONOME

ANALISI DELLA CONDIZIONE LIMITE PER L'EMERGENZA (CLE) DELL'INSEDIAMENTO URBANO

AREA DI EMERGENZA
versione 3.0

Sezione 1 - IDENTIFICATIVI

	Data compilazione	14 / 11 / 2016	Codice ISTAT	
1	Regione	LAZIO	12	
2	Provincia	Viterbo	056	
3	Comune	Graffignano	029	
4	Località abitata	Graffignano	10001	
5	Identificativo Area di Emergenza	0000000002		
6	Identificativi infrastrutture di Accessibilità/Connessione	a 0000000010	b 0000000009	
		c 0000000008	d	
7b	Denominazione	Piazzale Piscina comunale - Campo della Fiera	7 Mappa in allegato (vedi retro)	

Sezione 2 - CARATTERISTICHE GENERALI

8 TIPOLOGIA: ○ Ammassamento ● Ricovero ○ Ammassamento - Ricovero

9 PIANO DI INDIVIDUAZIONE: ● Piano di emergenza comunale ○ Piano di emergenza provinciale ○ Altro

10 ANNO DI APPROVAZIONE/INDIVIDUAZIONE: 2016

11 NUMERO AGGREGATI STRUTTURALI INTERFERENTI (H>d): 0

12 NUMERO UNITÀ STRUTTURALI ISOLATE INTERFERENTI (H>d): 0

13 SUPERFICIE DELL'AREA (mq): 6751

DIMENSIONE RETTANGOLO INSCRIVIBILE (m): 14 Massima 100 — 15 Minima 50

16 PAVIMENTAZIONE E PERCORRIBILITÀ:
- ○ Asfaltata o pavimentata in buone condizioni
- ○ Asfaltata o pavimentata in cattive condizioni
- ● Fondo naturale
- ○ Fondo naturale non praticabile

17 18 19 INFRASTRUTTURE DI SERVIZIO

	Assenti	Da predisporre (allacci nelle vicinanze)	Da predisporre (allacci lontani)	Presenti
Acqua	○	○	○	●
Elettricità	○	○	○	●
Fognatura	○	○	○	●

20 MORFOLOGIA: ○ Pianeggiante ● Su leggero pendio (15°÷30°) ○ Su forte pendio (>30°)

UBICAZIONE: 21 ☐ Sotto versante incombente o forte pendio — 22 ☐ Sopra versante incombente o cresta

MICROZONAZIONE SISMICA: 23 Zona MS (condizione peggiore) ○ Stabile ● Stabile con amplificazioni ○ Instabile

Tipo instabilità: 24 ☐ Frana 25 ☐ Liquefazione 26 ☐ Faglia attiva e capace 27 ☐ Cedimenti differenziali 28 ☐ Cavità sotterranee

32 33 34 GEOLOGIA / IDROGEOLOGIA

Localizzazione frana	29 ☐ Interferente con l'area di emergenza	30 ☐ A monte	31 ☐ A valle		
Falda	○ Assente	● Freatica	○ Artesiana		
Acque superficiali	○ Assenti	● Ruscellamento diffuso	○ Ruscellamento concentrato		
Rischio PAI	○ R1	○ R2	○ R3	○ R4	35 Area alluvionabile ○ Sì ● No

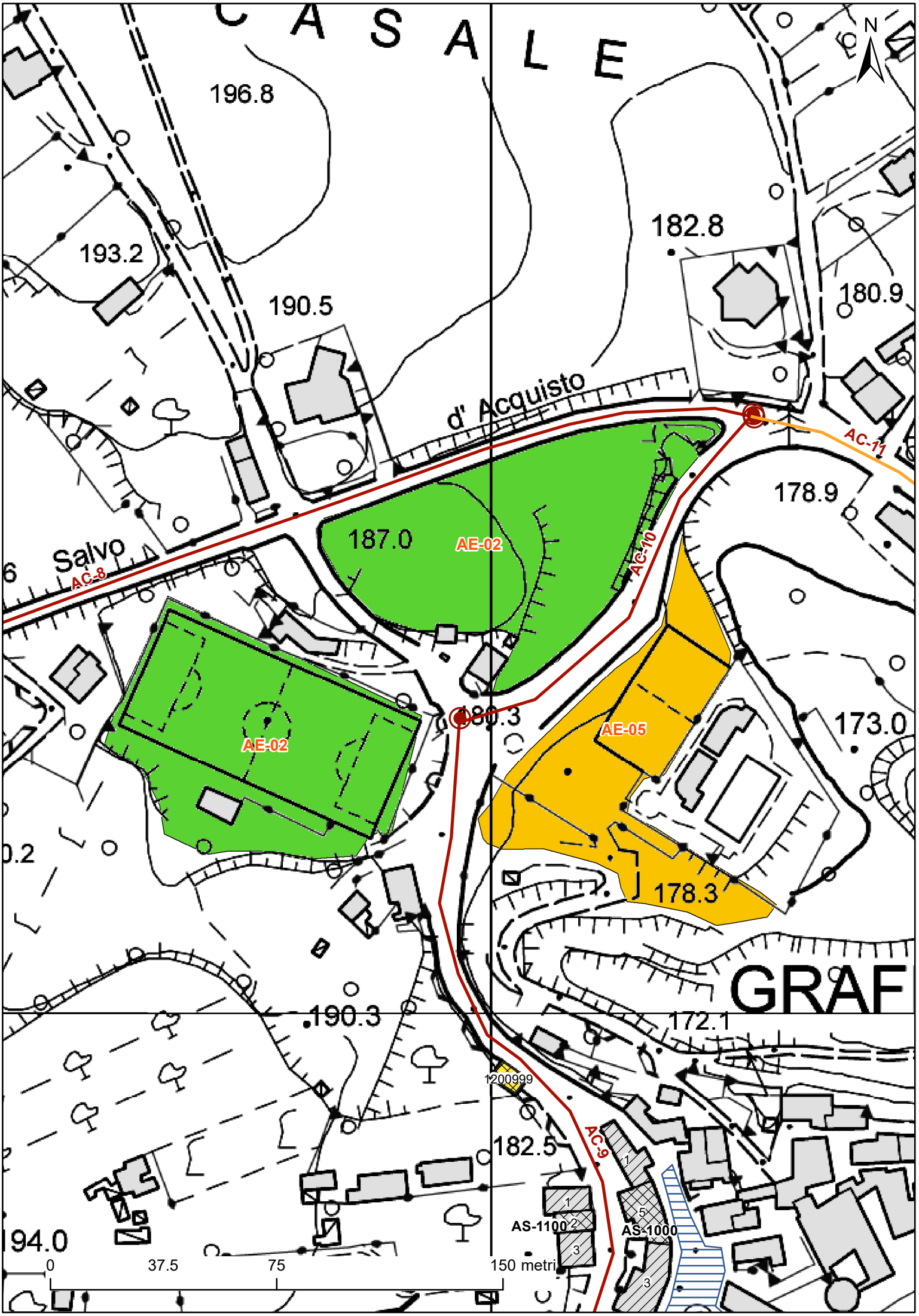
CASALE
N
196.8
193.2
190.5
182.8
180.9
d' Acquisto
AC-11
178.9
187.0
AE-02
AC-10
Salvo
AC-8
AE-02
180.3
AE-05
173.0
178.3
GRAF
190.3
172.1
1200999
182.5
AC-9
AS-1100
AS-1000
194.0
0
37.5
75
150 metri

PROTEZIONE CIVILE
Presidenza del Consiglio dei Ministri
Dipartimento della Protezione Civile

CONFERENZA DELLE REGIONI E DELLE PROVINCE AUTONOME

ANALISI DELLA CONDIZIONE LIMITE PER L'EMERGENZA (CLE) DELL'INSEDIAMENTO URBANO

AREA DI EMERGENZA
versione 3.0

Sezione 1 - IDENTIFICATIVI

	Data compilazione	14 / 11 / 2016	Codice ISTAT	
1	Regione	LAZIO	12	
2	Provincia	Viterbo	056	
3	Comune	Graffignano	029	
4	Località abitata	Pisciarello	10002	
5	Identificativo Area di Emergenza	0000000003		
6	Identificativi infrastrutture di Accessibilità/Connessione	a 0000000017	b 0000000018	
		c	d	
7b	Denominazione	Zona Industriale P.I.P.	7 Mappa in allegato (vedi retro)	

Sezione 2 - CARATTERISTICHE GENERALI

8 TIPOLOGIA: ● Ammassamento ○ Ricovero ○ Ammassamento - Ricovero

9 PIANO DI INDIVIDUAZIONE: ● Piano di emergenza comunale ○ Piano di emergenza provinciale ○ Altro

10 ANNO DI APPROVAZIONE/INDIVIDUAZIONE: 2016

11 NUMERO AGGREGATI STRUTTURALI INTERFERENTI (H>d): 0

12 NUMERO UNITÀ STRUTTURALI ISOLATE INTERFERENTI (H>d): 0

13 SUPERFICIE DELL'AREA (mq): 12740

DIMENSIONE RETTANGOLO INSCRIVIBILE (m): 14 Massima 100 — 15 Minima 40

16 PAVIMENTAZIONE E PERCORRIBILITÀ:
- ○ Asfaltata o pavimentata in buone condizioni
- ○ Asfaltata o pavimentata in cattive condizioni
- ● Fondo naturale
- ○ Fondo naturale non praticabile

17–19 INFRASTRUTTURE DI SERVIZIO

	Assenti	Da predisporre (allacci nelle vicinanze)	Da predisporre (allacci lontani)	Presenti
Acqua	○	○	○	●
Elettricità	○	○	○	●
Fognatura	○	○	○	●

20 MORFOLOGIA: ● Pianeggiante ○ Su leggero pendio (15°÷30°) ○ Su forte pendio (>30°)

UBICAZIONE: 21 ☐ Sotto versante incombente o forte pendio — 22 ☐ Sopra versante incombente o cresta

MICROZONAZIONE SISMICA: 23 Zona MS (condizione peggiore) ○ Stabile ● Stabile con amplificazioni ○ Instabile

Tipo instabilità: 24 ☐ Frana 25 ☐ Liquefazione 26 ☐ Faglia attiva e capace 27 ☐ Cedimenti differenziali 28 ☐ Cavità sotterranee

32–34 GEOLOGIA / IDROGEOLOGIA

Localizzazione frana	29 ☐ Interferente con l'area di emergenza	30 ☐ A monte	31 ☐ A valle		
Falda	○ Assente	● Freatica	○ Artesiana		
Acque superficiali	○ Assenti	● Ruscellamento diffuso	○ Ruscellamento concentrato		
Rischio PAI	○ R1	○ R2	○ R3	○ R4	35 Area alluvionabile ○ Sì ● No

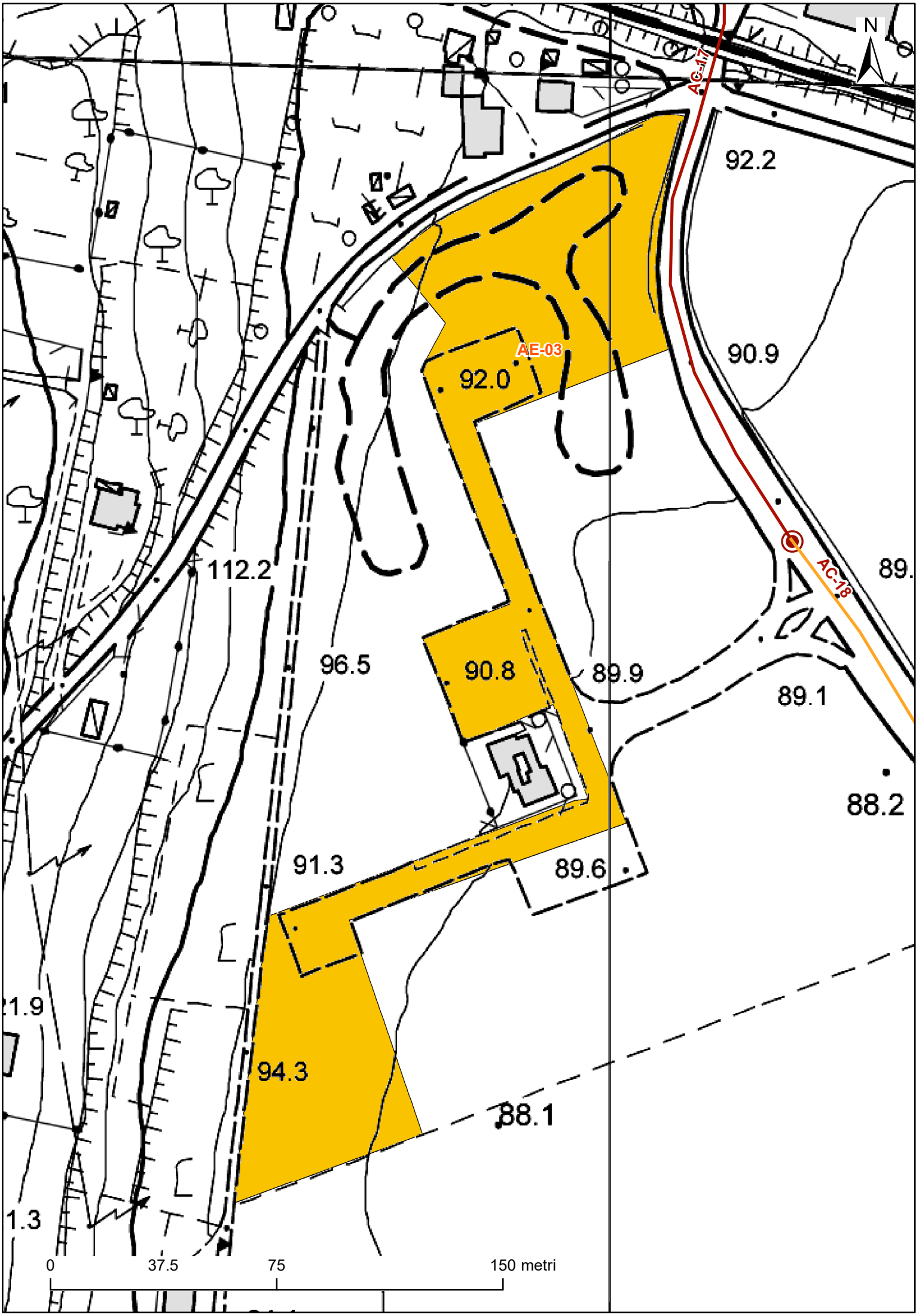
N
AC-17
AC-18
AE-03
92.2
90.9
92.0
112.2
96.5
90.8
89.9
89.1
89.
88.2
91.3
89.6
94.3
88.1
1.9
1.3
0
37.5
75
150 metri

PROTEZIONE CIVILE
Presidenza del Consiglio dei Ministri
Dipartimento della Protezione Civile

CONFERENZA DELLE REGIONI E DELLE PROVINCE AUTONOME

ANALISI DELLA CONDIZIONE LIMITE PER L'EMERGENZA (CLE) DELL'INSEDIAMENTO URBANO

AREA DI EMERGENZA
versione 3.0

Sezione 1 - IDENTIFICATIVI

	Data compilazione	14 / 11 / 2016	Codice ISTAT	
1	Regione	LAZIO	12	
2	Provincia	Viterbo	056	
3	Comune	Graffignano	029	
4	Località abitata	Sipicciano	10003	
5	Identificativo Area di Emergenza	0000000004		
6	Identificativi infrastrutture di Accessibilità/Connessione	a 0000000022	b 0000000023	
		c	d	
7b	Denominazione	Via San Vincenzo - Area Privata	7 Mappa in allegato (vedi retro)	

Sezione 2 - CARATTERISTICHE GENERALI

8 TIPOLOGIA: ○ Ammassamento ● Ricovero ○ Ammassamento - Ricovero

9 PIANO DI INDIVIDUAZIONE: ● Piano di emergenza comunale ○ Piano di emergenza provinciale ○ Altro

10 ANNO DI APPROVAZIONE/INDIVIDUAZIONE: 2016

11 NUMERO AGGREGATI STRUTTURALI INTERFERENTI (H>d): 0

12 NUMERO UNITÀ STRUTTURALI ISOLATE INTERFERENTI (H>d): 0

13 SUPERFICIE DELL'AREA (mq): 40000

DIMENSIONE RETTANGOLO INSCRIVIBILE (m): 14 Massima 220 — 15 Minima 110

16 PAVIMENTAZIONE E PERCORRIBILITÀ:
- ○ Asfaltata o pavimentata in buone condizioni
- ○ Asfaltata o pavimentata in cattive condizioni
- ● Fondo naturale
- ○ Fondo naturale non praticabile

17 18 19 INFRASTRUTTURE DI SERVIZIO

	Assenti	Da predisporre (allacci nelle vicinanze)	Da predisporre (allacci lontani)	Presenti
Acqua	○	○	○	●
Elettricità	○	○	○	●
Fognatura	○	○	○	●

20 MORFOLOGIA: ● Pianeggiante ○ Su leggero pendio (15°÷30°) ○ Su forte pendio (>30°)

UBICAZIONE: 21 ☐ Sotto versante incombente o forte pendio — 22 ☐ Sopra versante incombente o cresta

MICROZONAZIONE SISMICA: 23 Zona MS (condizione peggiore) ○ Stabile ● Stabile con amplificazioni ○ Instabile

Tipo instabilità: 24 ☐ Frana 25 ☐ Liquefazione 26 ☐ Faglia attiva e capace 27 ☐ Cedimenti differenziali 28 ☐ Cavità sotterranee

32 33 34 GEOLOGIA / IDROGEOLOGIA

Localizzazione frana	29 ☐ Interferente con l'area di emergenza	30 ☐ A monte	31 ☐ A valle		
Falda	○ Assente	● Freatica	○ Artesiana		
Acque superficiali	○ Assenti	● Ruscellamento diffuso	○ Ruscellamento concentrato		
Rischio PAI	○ R1	○ R2	○ R3	○ R4	35 Area alluvionabile ○ Sì ● No

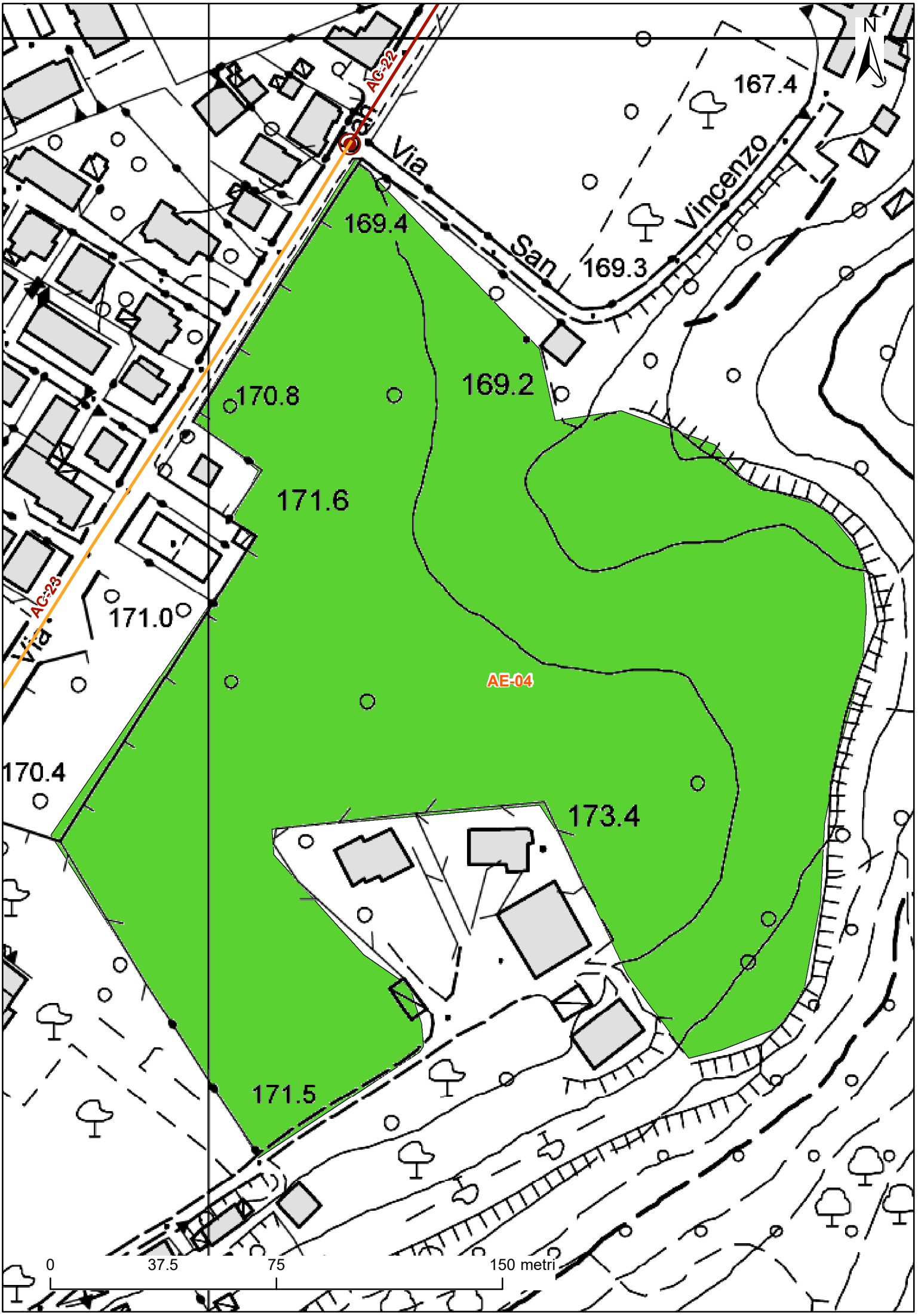
N
AC-22
AC-23
Via
San
Vincenzo
Via
167.4
169.4
169.3
169.2
170.8
171.6
171.0
170.4
173.4
171.5
AE-04
0
37.5
75
150 metri

PROTEZIONE CIVILE
Presidenza del Consiglio dei Ministri
Dipartimento della Protezione Civile

CONFERENZA DELLE REGIONI E DELLE PROVINCE AUTONOME

ANALISI DELLA CONDIZIONE LIMITE PER L'EMERGENZA (CLE) DELL'INSEDIAMENTO URBANO

AREA DI EMERGENZA
versione 3.0

Sezione 1 - IDENTIFICATIVI

	Data compilazione	14 / 11 / 2016	Codice ISTAT	
1	Regione	LAZIO	12	
2	Provincia	Viterbo	056	
3	Comune	Graffignano	029	
4	Località abitata	Graffignano	10001	
5	Identificativo Area di Emergenza	0000000005		
6	Identificativi infrastrutture di Accessibilità/Connessione	a 0000000010	b 0000000009	
		c 0000000008	d	
7b	Denominazione	Piazzale piscina comunale	7 Mappa in allegato (vedi retro)	

Sezione 2 - CARATTERISTICHE GENERALI

8 TIPOLOGIA: ● Ammassamento ○ Ricovero ○ Ammassamento - Ricovero

9 PIANO DI INDIVIDUAZIONE: ● Piano di emergenza comunale ○ Piano di emergenza provinciale ○ Altro

10 ANNO DI APPROVAZIONE/INDIVIDUAZIONE: 2016

11 NUMERO AGGREGATI STRUTTURALI INTERFERENTI (H>d): 0

12 NUMERO UNITÀ STRUTTURALI ISOLATE INTERFERENTI (H>d): 0

13 SUPERFICIE DELL'AREA (mq): 8000

DIMENSIONE RETTANGOLO INSCRIVIBILE (m): 14 Massima 50 — 15 Minima 40

16 PAVIMENTAZIONE E PERCORRIBILITÀ:
- ● Asfaltata o pavimentata in buone condizioni
- ○ Asfaltata o pavimentata in cattive condizioni
- ○ Fondo naturale
- ○ Fondo naturale non praticabile

17–19 INFRASTRUTTURE DI SERVIZIO

	Assenti	Da predisporre (allacci nelle vicinanze)	Da predisporre (allacci lontani)	Presenti
17 Acqua	○	○	○	●
18 Elettricità	○	○	○	●
19 Fognatura	○	○	○	●

20 MORFOLOGIA: ● Pianeggiante ○ Su leggero pendio (15°÷30°) ○ Su forte pendio (>30°)

UBICAZIONE: 21 ☐ Sotto versante incombente o forte pendio — 22 ✓ Sopra versante incombente o cresta

MICROZONAZIONE SISMICA: 23 Zona MS (condizione peggiore) ○ Stabile ● Stabile con amplificazioni ○ Instabile

Tipo instabilità: 24 ☐ Frana 25 ☐ Liquefazione 26 ☐ Faglia attiva e capace 27 ☐ Cedimenti differenziali 28 ☐ Cavità sotterranee

32–34 GEOLOGIA / IDROGEOLOGIA

Localizzazione frana	29 ☐ Interferente con l'area di emergenza	30 ☐ A monte	31 ☐ A valle			
Falda	○ Assente	● Freatica	○ Artesiana			
Acque superficiali	○ Assenti	● Ruscellamento diffuso	○ Ruscellamento concentrato			
Rischio PAI	○ R1	○ R2	○ R3	○ R4	35 Area alluvionabile	○ Sì ○ No

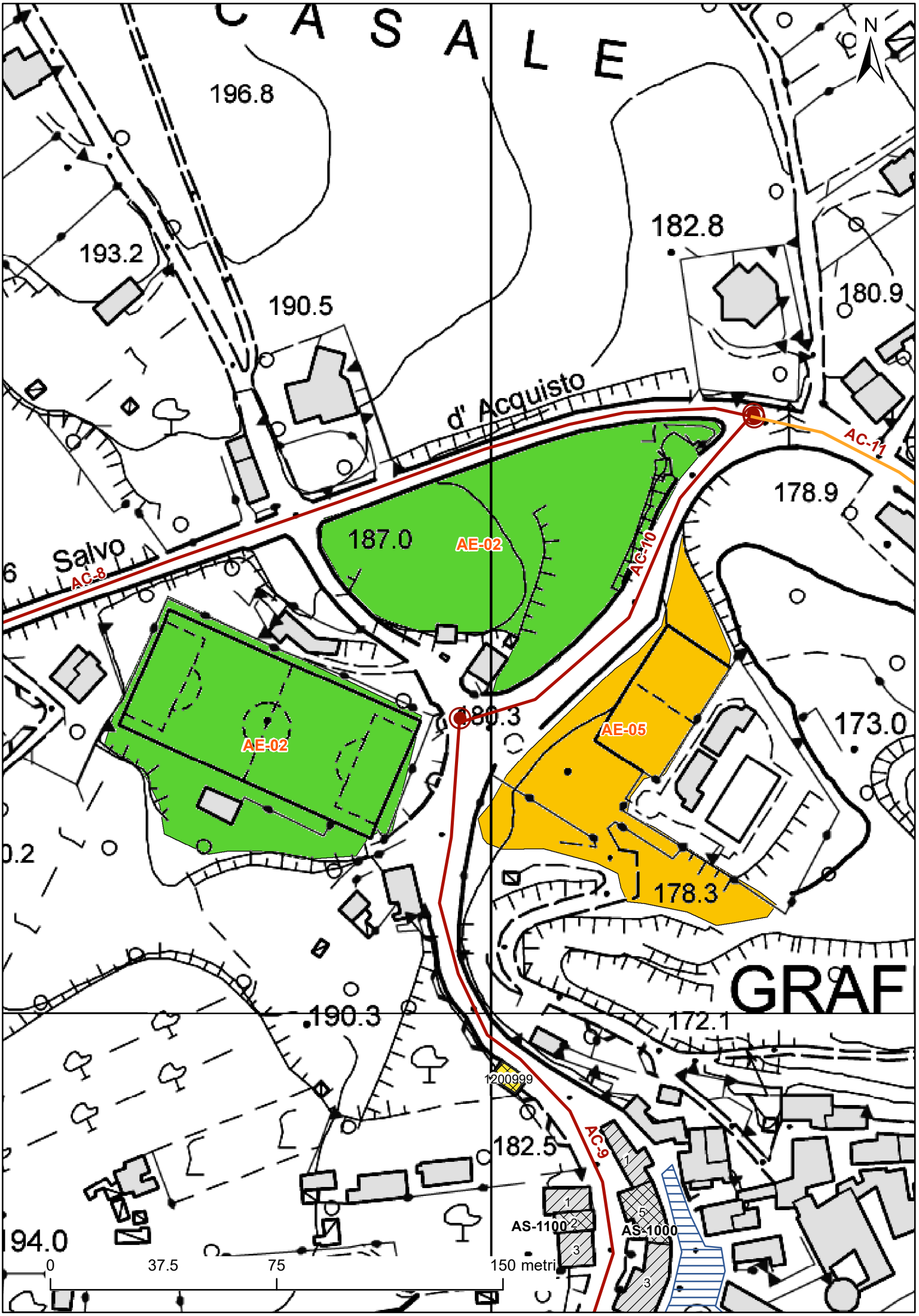
CASALE
N
196.8
193.2
190.5
182.8
180.9
d' Acquisto
AC-11
178.9
187.0
AE-02
AC-10
Salvo
AC-8
AE-02
180.3
AE-05
173.0
178.3
GRAF
190.3
172.1
1200999
182.5
AC-9
AS-1100
AS-1000
194.0
0
37.5
75
150 metri

PROTEZIONE CIVILE
Presidenza del Consiglio dei Ministri
Dipartimento della Protezione Civile

CONFERENZA DELLE REGIONI E DELLE PROVINCE AUTONOME

ANALISI DELLA CONDIZIONE LIMITE PER L'EMERGENZA (CLE) DELL'INSEDIAMENTO URBANO

INFRASTRUTTURE DI ACCESSIBILITÀ /CONNESSIONE

versione 3.0

Sezione 1 - IDENTIFICATIVI

	Data compilazione	14 / 11 / 2016	Codice ISTAT
1	Regione	LAZIO	12
2	Provincia	Viterbo	056
3	Comune	Graffignano	029
4	Località abitata	Graffignano	10001
5	Tipo infrastruttura	○ Accessibilità ● Connessione	
6	Identificativo infrastrutture di Accessibilità/Connessione	0000000001	
7	Mappa in allegato (vedi retro)		

Sezione 2 - CARATTERISTICHE GENERALI

CATEGORIE STRADE

- 8 ☐ A: autostrade urbane ed extraurbane
- 9 ☐ B: extraurbane principali
- 10 ☐ C: extraurbane secondarie
- 11 ☐ D: urbane di scorrimento
- 12 ✓ E: urbane di quartiere
- 13 ☐ F: locali

LARGHEZZA SEZIONE STRADALE (m) — 14 Massima 8 — 15 Minima 6

16 LUNGHEZZA COMPLESSIVA (m): 75

17 LUNGHEZZA TRATTO STRADALE SENZA AGGREGATI E UNITÀ STRUTTURALI ISOLATE INTERFERENTI (m): 75

18 PAVIMENTAZIONE E PERCORRIBILITÀ (condizione del tratto peggiore)

- ● Asfaltata o pavimentata in buone condizioni
- ○ Asfaltata o pavimentata in cattive condizioni
- ○ Strada bianca in buone condizioni o pavimentata accidentata
- ○ Percorribilità carrabile ridotta per tracciato, sezione, fondo o unico accesso

19 OSTACOLI E DISCONTINUITÀ (condizione del tratto peggiore)

- ● Discontinuità di tracciato o di sezione assenti o molto lievi
- ○ Discontinuità moderate di tracciato o di sezione (curve strette, lievi strettoie, ecc.)
- ○ Discontinuità elevate di tracciato o sezione, passaggi a livello, scalinate
- ○ Interruzione del percorso (strada a fondo chiuso/unico accesso carrabile)

20 NUMERO AGGREGATI INTERFERENTI (H>L): 0

21 NUMERO UNITÀ STRUTTURALI ISOLATE INTERFERENTI (H>L): 0

ELEMENTI CRITICI (numero)

- 22 Ferrovie in attraversamento: 0
- 23 Ponti e viadotti: 0
- 24 Tunnel artificiali o naturali: 0
- 25 Ponti e viadotti attraversanti: 0
- 25b Muri: 0

26 PENDENZA MASSIMA DELL'ASSE STRADALE: 5 °

27 MORFOLOGIA: ● Pianeggiante ○ Su leggero pendio (15°÷30°) ○ Su forte pendio (>30°)

UBICAZIONE: 28 ☐ Sotto versante incombente o forte pendio — 29 ☐ Sopra versante incombente o cresta

MICROZONAZIONE SISMICA

30 Zona MS (condizione peggiore): ○ Stabile ● Stabile con amplificazioni ○ Instabile

Tipo instabilità: 31 ☐ Frana 32 ☐ Liquefazione 33 ☐ Faglia attiva e capace 34 ☐ Cedimenti differenziali 35 ☐ Cavità sotterranee

39 GEOLOGIA / 40 IDROGEOLOGIA

- Localizzazione frana: 36 ☐ Interferente con l'infrastruttura 37 ☐ A monte 38 ☐ A valle
- Falda: ○ Assente ● Freatica ○ Artesiana
- Acque superficiali: ○ Assenti ● Ruscellamento diffuso ○ Ruscellamento concentrato

41 Rischio PAI: ○ R1 ○ R2 ○ R3 ○ R4 — 42 Area alluvionabile: ○ Sì ● No

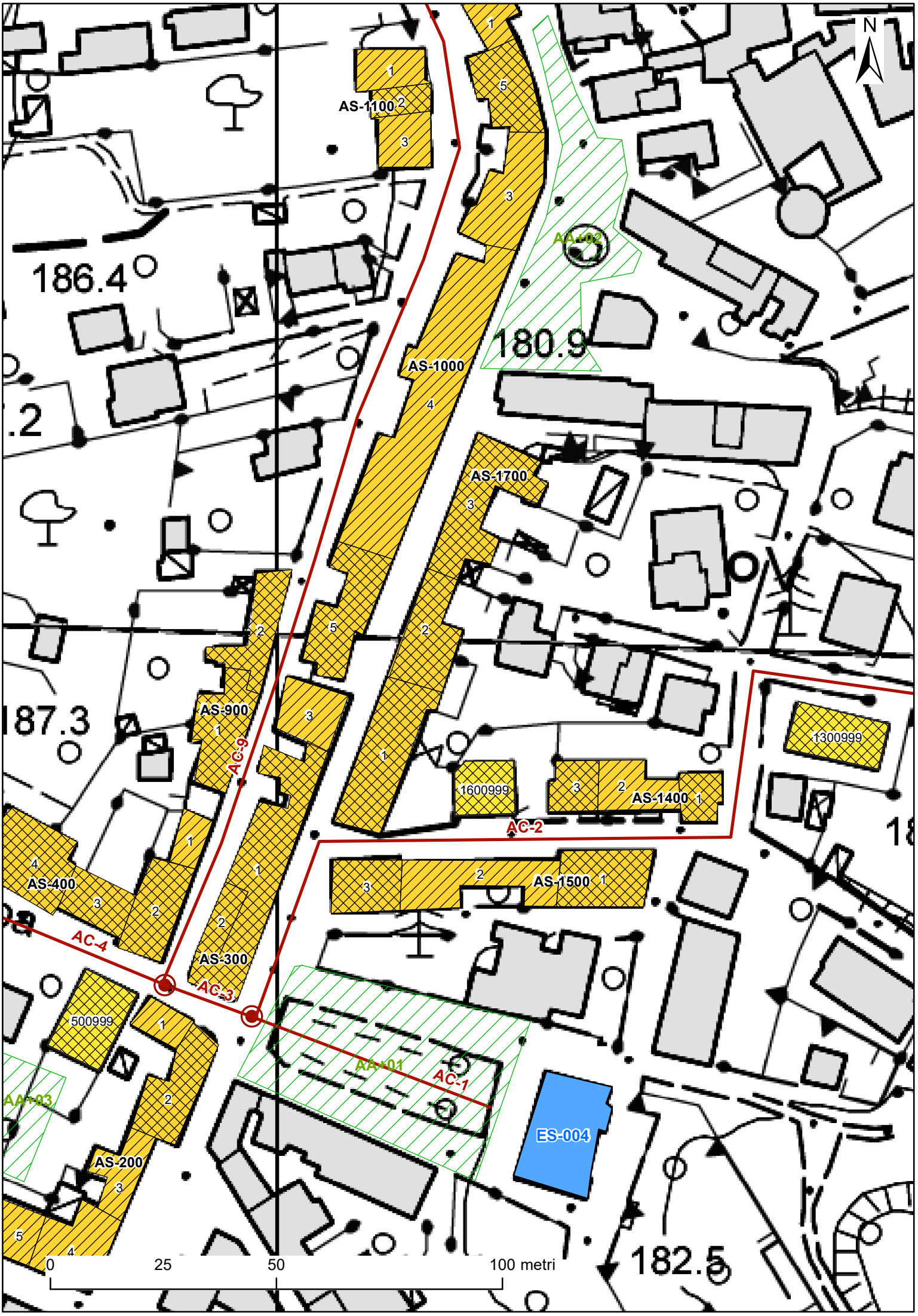
N
AS-1100
AS-1000
AS-1700
AS-900
AS-400
AS-300
AS-200
AS-1400
AS-1500
1600999
1300999
500999
AC-1
AC-2
AC-3
AC-4
AC-9
AA-01
AA-02
AA-03
ES-004
186.4
180.9
187.3
182.5
0
25
50
100 metri

PROTEZIONE CIVILE
Presidenza del Consiglio dei Ministri
Dipartimento della Protezione Civile

CONFERENZA DELLE REGIONI E DELLE PROVINCE AUTONOME

ANALISI DELLA CONDIZIONE LIMITE PER L'EMERGENZA (CLE) DELL'INSEDIAMENTO URBANO

INFRASTRUTTURE DI ACCESSIBILITÀ /CONNESSIONE

versione 3.0

Sezione 1 - IDENTIFICATIVI

	Data compilazione	14 / 11 / 2016	Codice ISTAT
1	Regione	LAZIO	12
2	Provincia	Viterbo	056
3	Comune	Graffignano	029
4	Località abitata	Graffignano	10001
5	Tipo infrastruttura	○ Accessibilità ● Connessione	
6	Identificativo infrastrutture di Accessibilità/Connessione	0000000002	
7	Mappa in allegato (vedi retro)		

Sezione 2 - CARATTERISTICHE GENERALI

CATEGORIE STRADE

- 8 [ ] A: autostrade urbane ed extraurbane
- 9 [ ] B: extraurbane principali
- 10 [ ] C: extraurbane secondarie
- 11 [ ] D: urbane di scorrimento
- 12 [✓] E: urbane di quartiere
- 13 [ ] F: locali

LARGHEZZA SEZIONE STRADALE (m): 14 Massima 8 — 15 Minima 6

16 LUNGHEZZA COMPLESSIVA (m): 300

17 LUNGHEZZA TRATTO STRADALE SENZA AGGREGATI E UNITÀ STRUTTURALI ISOLATE INTERFERENTI (m): 139

18 PAVIMENTAZIONE E PERCORRIBILITÀ (condizione del tratto peggiore)

- ● Asfaltata o pavimentata in buone condizioni
- ○ Asfaltata o pavimentata in cattive condizioni
- ○ Strada bianca in buone condizioni o pavimentata accidentata
- ○ Percorribilità carrabile ridotta per tracciato, sezione, fondo o unico accesso

19 OSTACOLI E DISCONTINUITÀ (condizione del tratto peggiore)

- ○ Discontinuità di tracciato o di sezione assenti o molto lievi
- ● Discontinuità moderate di tracciato o di sezione (curve strette, lievi strettoie, ecc.)
- ○ Discontinuità elevate di tracciato o sezione, passaggi a livello, scalinate
- ○ Interruzione del percorso (strada a fondo chiuso/unico accesso carrabile)

20 NUMERO AGGREGATI INTERFERENTI (H>L): 4

21 NUMERO UNITÀ STRUTTURALI ISOLATE INTERFERENTI (H>L): 3

ELEMENTI CRITICI (numero)

22	Ferrovie in attraversamento	0	23	Ponti e viadotti	0		
24	Tunnel artificiali o naturali	0	25	Ponti e viadotti attraversanti	0	25b	Muri 0

26 PENDENZA MASSIMA DELL'ASSE STRADALE: 10 °

27 MORFOLOGIA: ● Pianeggiante ○ Su leggero pendio (15°÷30°) ○ Su forte pendio (>30°)

UBICAZIONE: 28 [ ] Sotto versante incombente o forte pendio — 29 [ ] Sopra versante incombente o cresta

MICROZONAZIONE SISMICA: 30 Zona MS (condizione peggiore) ○ Stabile ● Stabile con amplificazioni ○ Instabile

Tipo instabilità: 31 [ ] Frana 32 [ ] Liquefazione 33 [ ] Faglia attiva e capace 34 [ ] Cedimenti differenziali 35 [ ] Cavità sotterranee

39 GEOLOGIA / 40 IDROGEOLOGIA

- Localizzazione frana: 36 [ ] Interferente con l'infrastruttura 37 [ ] A monte 38 [ ] A valle
- Falda: ○ Assente ● Freatica ○ Artesiana
- Acque superficiali: ● Assenti ○ Ruscellamento diffuso ○ Ruscellamento concentrato

41 Rischio PAI: ○ R1 ○ R2 ○ R3 ○ R4 — 42 Area alluvionabile: ○ Sì ● No

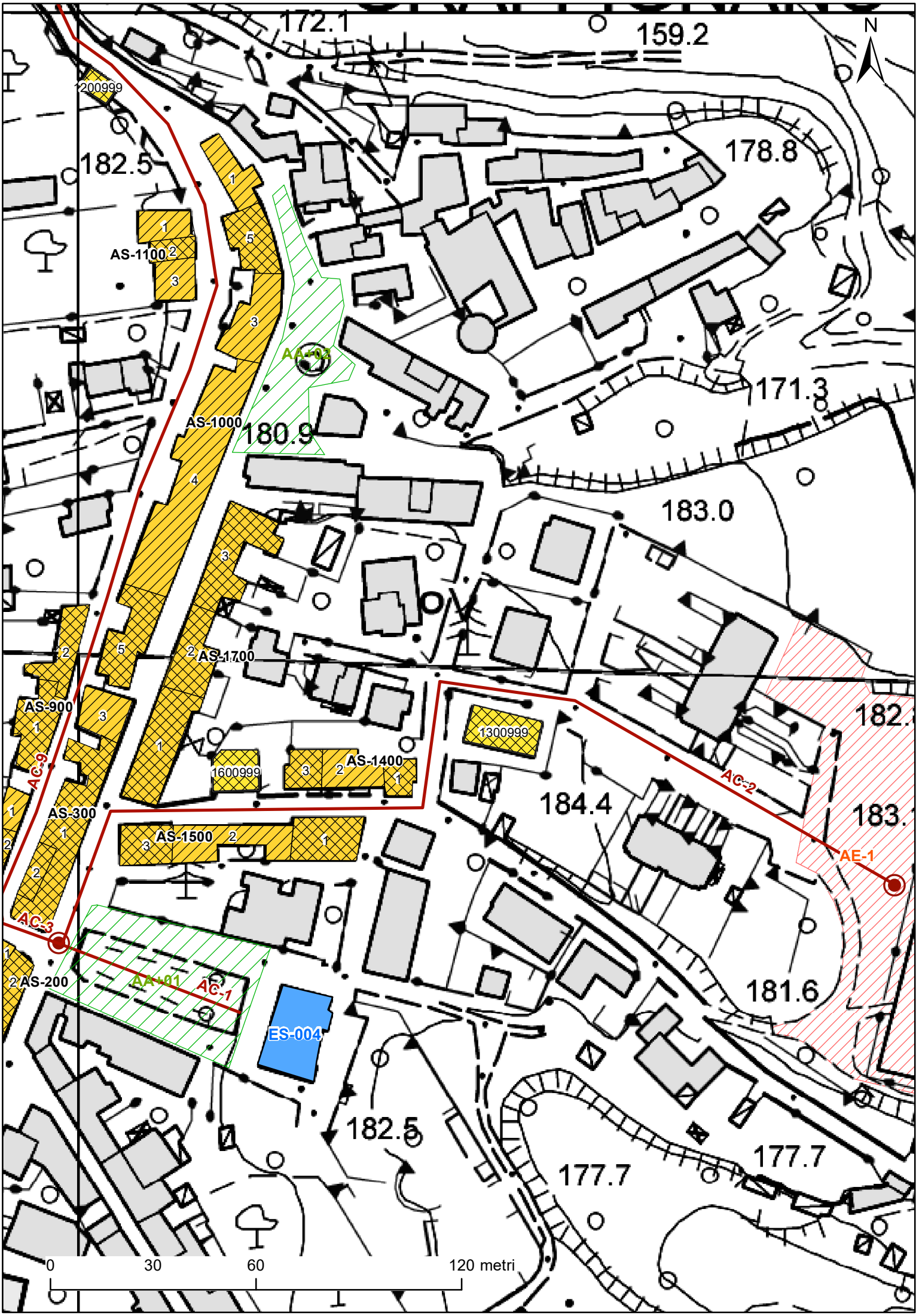
N
172.1
159.2
200999
182.5
178.8
AS-1100
AA-01
171.3
AS-1000
180.9
183.0
AS-1700
AS-900
1300999
182.
AS-1400
1600999
AC-9
AC-2
184.4
183.
AS-300
AS-1500
AE-1
AC-3
AS-200
AA-01
AC-1
181.6
ES-004
182.5
177.7
177.7
0
30
60
120 metri

PROTEZIONE CIVILE
Presidenza del Consiglio dei Ministri
Dipartimento della Protezione Civile

CONFERENZA DELLE REGIONI E DELLE PROVINCE AUTONOME

ANALISI DELLA CONDIZIONE LIMITE PER L'EMERGENZA (CLE) DELL'INSEDIAMENTO URBANO

INFRASTRUTTURE DI ACCESSIBILITÀ /CONNESSIONE

versione 3.0

Sezione 1 - IDENTIFICATIVI

	Data compilazione	14 / 11 / 2016	Codice ISTAT
1	Regione	LAZIO	12
2	Provincia	Viterbo	056
3	Comune	Graffignano	029
4	Località abitata	Graffignano	10001
5	Tipo infrastruttura	○ Accessibilità ● Connessione	
6	Identificativo infrastrutture di Accessibilità/Connessione	0000000003	
7	Mappa in allegato (vedi retro)		

Sezione 2 - CARATTERISTICHE GENERALI

CATEGORIE STRADE
- 8 [ ] A: autostrade urbane ed extraurbane
- 9 [ ] B: extraurbane principali
- 10 [ ] C: extraurbane secondarie
- 11 [ ] D: urbane di scorrimento
- 12 [✓] E: urbane di quartiere
- 13 [ ] F: locali

LARGHEZZA SEZIONE STRADALE (m): 14 Massima 7; 15 Minima 6

16 LUNGHEZZA COMPLESSIVA (m): 20

17 LUNGHEZZA TRATTO STRADALE SENZA AGGREGATI E UNITÀ STRUTTURALI ISOLATE INTERFERENTI (m): 10

18 PAVIMENTAZIONE E PERCORRIBILITÀ (condizione del tratto peggiore)
- ● Asfaltata o pavimentata in buone condizioni
- ○ Asfaltata o pavimentata in cattive condizioni
- ○ Strada bianca in buone condizioni o pavimentata accidentata
- ○ Percorribilità carrabile ridotta per tracciato, sezione, fondo o unico accesso

19 OSTACOLI E DISCONTINUITÀ (condizione del tratto peggiore)
- ○ Discontinuità di tracciato o di sezione assenti o molto lievi
- ● Discontinuità moderate di tracciato o di sezione (curve strette, lievi strettoie, ecc.)
- ○ Discontinuità elevate di tracciato o sezione, passaggi a livello, scalinate
- ○ Interruzione del percorso (strada a fondo chiuso/unico accesso carrabile)

20 NUMERO AGGREGATI INTERFERENTI (H>L): 2

21 NUMERO UNITÀ STRUTTURALI ISOLATE INTERFERENTI (H>L): 0

ELEMENTI CRITICI (numero)
- 22 Ferrovie in attraversamento: 0
- 23 Ponti e viadotti: 0
- 24 Tunnel artificiali o naturali: 0
- 25 Ponti e viadotti attraversanti: 0
- 25b Muri: 0

26 PENDENZA MASSIMA DELL'ASSE STRADALE: 7 °

27 MORFOLOGIA: ● Pianeggiante ○ Su leggero pendio (15°÷30°) ○ Su forte pendio (>30°)

UBICAZIONE: 28 [ ] Sotto versante incombente o forte pendio; 29 [ ] Sopra versante incombente o cresta

MICROZONAZIONE SISMICA: 30 Zona MS (condizione peggiore) ○ Stabile ● Stabile con amplificazioni ○ Instabile

Tipo instabilità: 31 [ ] Frana; 32 [ ] Liquefazione; 33 [ ] Faglia attiva e capace; 34 [ ] Cedimenti differenziali; 35 [ ] Cavità sotterranee

39 GEOLOGIA / 40 IDROGEOLOGIA / 41

Localizzazione frana	36 [ ] Interferente con l'infrastruttura	37 [ ] A monte	38 [ ] A valle		
Falda	○ Assente	● Freatica	○ Artesiana		
Acque superficiali	○ Assenti	● Ruscellamento diffuso	○ Ruscellamento concentrato		
Rischio PAI	○ R1	○ R2	○ R3	○ R4	42 Area alluvionabile ○ Sì ● No

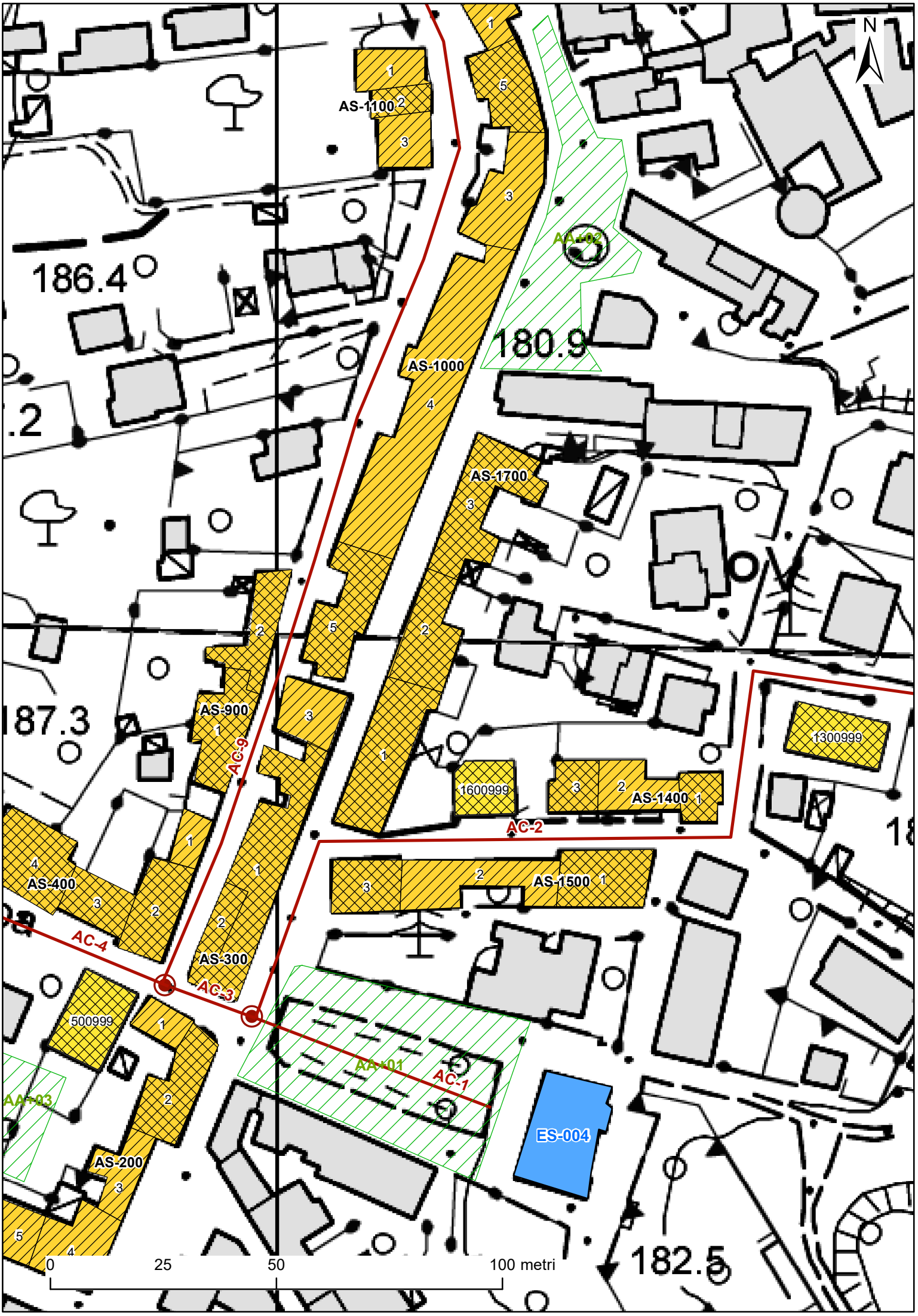
N
AS-1100
AS-1000
AS-1700
AS-900
AS-400
AS-300
AS-200
AS-1400
AS-1500
1600999
1300999
500999
AC-1
AC-2
AC-3
AC-4
AC-9
AA-01
AA-02
AA-03
ES-004
186.4
180.9
187.3
182.5
0
25
50
100 metri

PROTEZIONE CIVILE
Presidenza del Consiglio dei Ministri
Dipartimento della Protezione Civile

CONFERENZA DELLE REGIONI E DELLE PROVINCE AUTONOME

ANALISI DELLA CONDIZIONE LIMITE PER L'EMERGENZA (CLE) DELL'INSEDIAMENTO URBANO

INFRASTRUTTURE DI ACCESSIBILITÀ /CONNESSIONE

versione 3.0

Sezione 1 - IDENTIFICATIVI

	Data compilazione	14 / 11 / 2016	Codice ISTAT
1	Regione	LAZIO	12
2	Provincia	Viterbo	056
3	Comune	Graffignano	029
4	Località abitata	Graffignano	10001
5	Tipo infrastruttura	○ Accessibilità ● Connessione	
6	Identificativo infrastrutture di Accessibilità/Connessione	0000000004	
7	Mappa in allegato (vedi retro)		

Sezione 2 - CARATTERISTICHE GENERALI

CATEGORIE STRADE

- 8 ☐ A: autostrade urbane ed extraurbane
- 9 ☐ B: extraurbane principali
- 10 ☐ C: extraurbane secondarie
- 11 ☐ D: urbane di scorrimento
- 12 ✓ E: urbane di quartiere
- 13 ☐ F: locali

LARGHEZZA SEZIONE STRADALE (m): 14 Massima 10 — 15 Minima 6

16 LUNGHEZZA COMPLESSIVA (m): 150

17 LUNGHEZZA TRATTO STRADALE SENZA AGGREGATI E UNITÀ STRUTTURALI ISOLATE INTERFERENTI (m): 85

18 PAVIMENTAZIONE E PERCORRIBILITÀ (condizione del tratto peggiore)

- ● Asfaltata o pavimentata in buone condizioni
- ○ Asfaltata o pavimentata in cattive condizioni
- ○ Strada bianca in buone condizioni o pavimentata accidentata
- ○ Percorribilità carrabile ridotta per tracciato, sezione, fondo o unico accesso

19 OSTACOLI E DISCONTINUITÀ (condizione del tratto peggiore)

- ● Discontinuità di tracciato o di sezione assenti o molto lievi
- ○ Discontinuità moderate di tracciato o di sezione (curve strette, lievi strettoie, ecc.)
- ○ Discontinuità elevate di tracciato o sezione, passaggi a livello, scalinate
- ○ Interruzione del percorso (strada a fondo chiuso/unico accesso carrabile)

20 NUMERO AGGREGATI INTERFERENTI (H>L): 1

21 NUMERO UNITÀ STRUTTURALI ISOLATE INTERFERENTI (H>L): 1

ELEMENTI CRITICI (numero)

22	Ferrovie in attraversamento	0	23	Ponti e viadotti	0		
24	Tunnel artificiali o naturali	0	25	Ponti e viadotti attraversanti	0	25b	Muri 0

26 PENDENZA MASSIMA DELL'ASSE STRADALE: 10 °

27 MORFOLOGIA: ● Pianeggiante ○ Su leggero pendio (15°÷30°) ○ Su forte pendio (>30°)

UBICAZIONE: 28 ☐ Sotto versante incombente o forte pendio — 29 ☐ Sopra versante incombente o cresta

MICROZONAZIONE SISMICA: 30 Zona MS (condizione peggiore) ○ Stabile ● Stabile con amplificazioni ○ Instabile

Tipo instabilità: 31 ☐ Frana 32 ☐ Liquefazione 33 ☐ Faglia attiva e capace 34 ☐ Cedimenti differenziali 35 ☐ Cavità sotterranee

39 GEOLOGIA / 40 IDROGEOLOGIA / 41

- Localizzazione frana: 36 ☐ Interferente con l'infrastruttura 37 ☐ A monte 38 ☐ A valle
- Falda: ○ Assente ● Freatica ○ Artesiana
- Acque superficiali: ○ Assenti ● Ruscellamento diffuso ○ Ruscellamento concentrato
- Rischio PAI: ○ R1 ○ R2 ○ R3 ○ R4 — 42 Area alluvionabile ○ Sì ● No

N
193.9
191.0
186.4
187.2
191.6
187.3
189.3
192.6
189.3
Via
Cupa
AC-6
AC-5
AC-4
AC-9
AC-3
AC-2
AS-600
AS-900
AS-400
AS-300
AS-200
500999
AA+03
AA+01
ES-005
0
25
50
100 metri

PROTEZIONE CIVILE
Presidenza del Consiglio dei Ministri
Dipartimento della Protezione Civile

CONFERENZA DELLE REGIONI E DELLE PROVINCE AUTONOME

ANALISI DELLA CONDIZIONE LIMITE PER L'EMERGENZA (CLE) DELL'INSEDIAMENTO URBANO

INFRASTRUTTURE DI ACCESSIBILITÀ /CONNESSIONE

versione 3.0

Sezione 1 - IDENTIFICATIVI

	Data compilazione	14 / 11 / 2016	Codice ISTAT
1	Regione	LAZIO	12
2	Provincia	Viterbo	056
3	Comune	Graffignano	029
4	Località abitata	Graffignano	10001
5	Tipo infrastruttura	○ Accessibilità ● Connessione	
6	Identificativo infrastrutture di Accessibilità/Connessione	0000000005	
7	Mappa in allegato (vedi retro)		

Sezione 2 - CARATTERISTICHE GENERALI

CATEGORIE STRADE

- 8 ☐ A: autostrade urbane ed extraurbane
- 9 ☐ B: extraurbane principali
- 10 ☐ C: extraurbane secondarie
- 11 ☐ D: urbane di scorrimento
- 12 ✓ E: urbane di quartiere
- 13 ☐ F: locali

LARGHEZZA SEZIONE STRADALE (m) — 14 Massima 7 — 15 Minima 6

16 LUNGHEZZA COMPLESSIVA (m): 80

17 LUNGHEZZA TRATTO STRADALE SENZA AGGREGATI E UNITÀ STRUTTURALI ISOLATE INTERFERENTI (m): 35

18 PAVIMENTAZIONE E PERCORRIBILITÀ (condizione del tratto peggiore)

- ● Asfaltata o pavimentata in buone condizioni
- ○ Asfaltata o pavimentata in cattive condizioni
- ○ Strada bianca in buone condizioni o pavimentata accidentata
- ○ Percorribilità carrabile ridotta per tracciato, sezione, fondo o unico accesso

19 OSTACOLI E DISCONTINUITÀ (condizione del tratto peggiore)

- ● Discontinuità di tracciato o di sezione assenti o molto lievi
- ○ Discontinuità moderate di tracciato o di sezione (curve strette, lievi strettoie, ecc.)
- ○ Discontinuità elevate di tracciato o sezione, passaggi a livello, scalinate
- ○ Interruzione del percorso (strada a fondo chiuso/unico accesso carrabile)

20 NUMERO AGGREGATI INTERFERENTI (H>L): 1

21 NUMERO UNITÀ STRUTTURALI ISOLATE INTERFERENTI (H>L): 0

ELEMENTI CRITICI (numero)

- 22 Ferrovie in attraversamento: 0
- 23 Ponti e viadotti: 0
- 24 Tunnel artificiali o naturali: 0
- 25 Ponti e viadotti attraversanti: 0
- 25b Muri: 0

26 PENDENZA MASSIMA DELL'ASSE STRADALE: 5 °

27 MORFOLOGIA: ● Pianeggiante ○ Su leggero pendio (15°÷30°) ○ Su forte pendio (>30°)

UBICAZIONE: 28 ☐ Sotto versante incombente o forte pendio — 29 ☐ Sopra versante incombente o cresta

MICROZONAZIONE SISMICA

30 Zona MS (condizione peggiore): ○ Stabile ● Stabile con amplificazioni ○ Instabile

Tipo instabilità: 31 ☐ Frana 32 ☐ Liquefazione 33 ☐ Faglia attiva e capace 34 ☐ Cedimenti differenziali 35 ☐ Cavità sotterranee

39 GEOLOGIA / 40 IDROGEOLOGIA

- Localizzazione frana: 36 ☐ Interferente con l'infrastruttura 37 ☐ A monte 38 ☐ A valle
- Falda: ○ Assente ● Freatica ○ Artesiana
- Acque superficiali: ○ Assenti ● Ruscellamento diffuso ○ Ruscellamento concentrato

41 Rischio PAI: ○ R1 ○ R2 ○ R3 ○ R4 — 42 Area alluvionabile: ○ Sì ● No

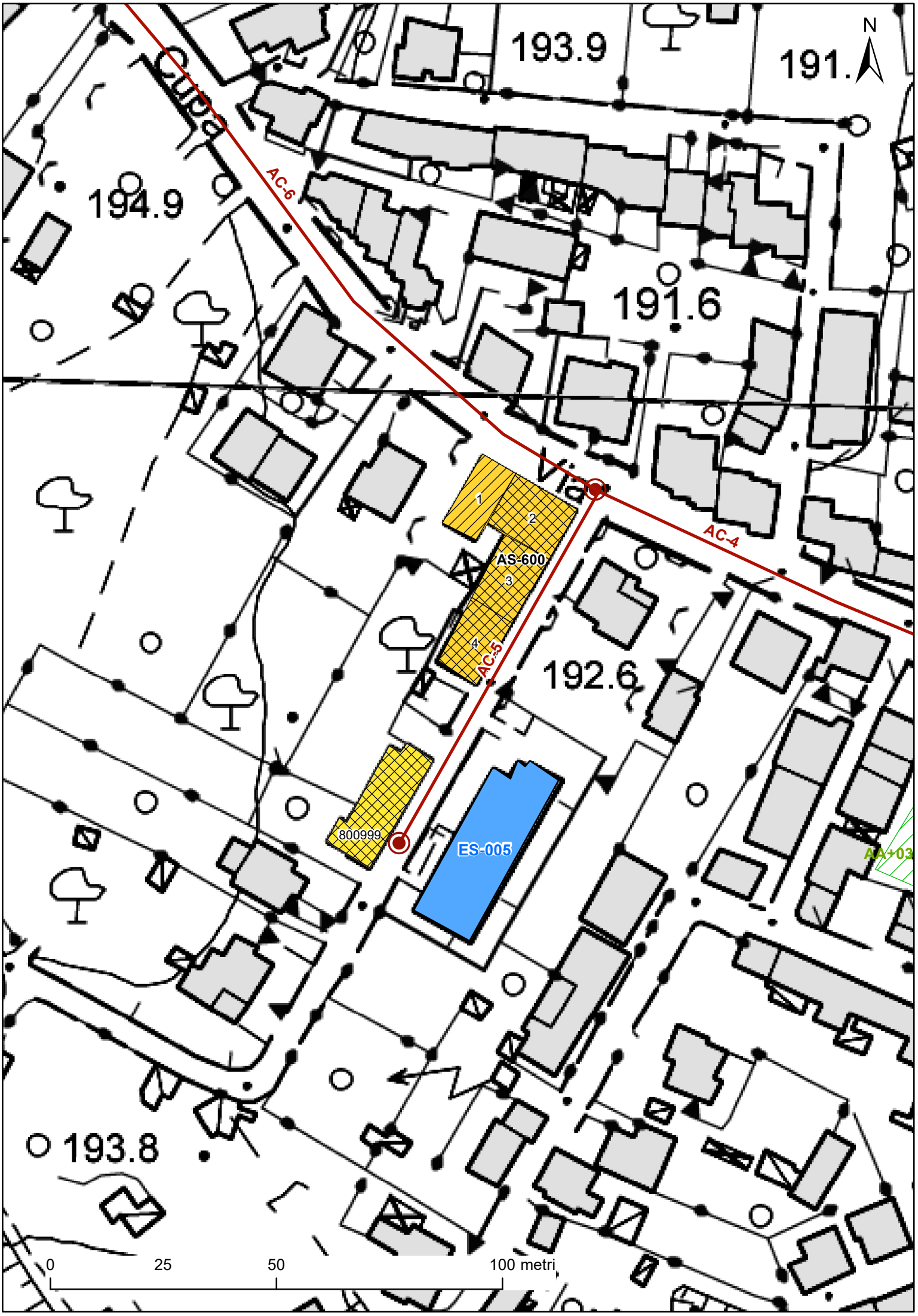
N
193.9
191.
194.9
191.6
192.6
193.8
AC-6
AC-4
AC-5
AS-600
1
2
3
4
800999
ES-005
AA+03
0
25
50
100 metri

PROTEZIONE CIVILE
Presidenza del Consiglio dei Ministri
Dipartimento della Protezione Civile

CONFERENZA DELLE REGIONI E DELLE PROVINCE AUTONOME

ANALISI DELLA CONDIZIONE LIMITE PER L'EMERGENZA (CLE) DELL'INSEDIAMENTO URBANO

INFRASTRUTTURE DI ACCESSIBILITÀ /CONNESSIONE

versione 3.0

Sezione 1 - IDENTIFICATIVI

	Data compilazione	14 / 11 / 2016	Codice ISTAT
1	Regione	LAZIO	12
2	Provincia	Viterbo	056
3	Comune	Graffignano	029
4	Località abitata	Graffignano	10001
5	Tipo infrastruttura	○ Accessibilità ● Connessione	
6	Identificativo infrastrutture di Accessibilità/Connessione	0000000006	
7	Mappa in allegato (vedi retro)		

Sezione 2 - CARATTERISTICHE GENERALI

CATEGORIE STRADE

- 8 [ ] A: autostrade urbane ed extraurbane
- 9 [ ] B: extraurbane principali
- 10 [ ] C: extraurbane secondarie
- 11 [ ] D: urbane di scorrimento
- 12 [✓] E: urbane di quartiere
- 13 [ ] F: locali

LARGHEZZA SEZIONE STRADALE (m): 14 Massima 10 — 15 Minima 6

16 LUNGHEZZA COMPLESSIVA (m): 400

17 LUNGHEZZA TRATTO STRADALE SENZA AGGREGATI E UNITÀ STRUTTURALI ISOLATE INTERFERENTI (m): 400

18 PAVIMENTAZIONE E PERCORRIBILITÀ (condizione del tratto peggiore)

- ● Asfaltata o pavimentata in buone condizioni
- ○ Asfaltata o pavimentata in cattive condizioni
- ○ Strada bianca in buone condizioni o pavimentata accidentata
- ○ Percorribilità carrabile ridotta per tracciato, sezione, fondo o unico accesso

19 OSTACOLI E DISCONTINUITÀ (condizione del tratto peggiore)

- ● Discontinuità di tracciato o di sezione assenti o molto lievi
- ○ Discontinuità moderate di tracciato o di sezione (curve strette, lievi strettoie, ecc.)
- ○ Discontinuità elevate di tracciato o sezione, passaggi a livello, scalinate
- ○ Interruzione del percorso (strada a fondo chiuso/unico accesso carrabile)

20 NUMERO AGGREGATI INTERFERENTI (H>L): 0

21 NUMERO UNITÀ STRUTTURALI ISOLATE INTERFERENTI (H>L): 0

ELEMENTI CRITICI (numero)

22	Ferrovie in attraversamento	0	23	Ponti e viadotti	0		
24	Tunnel artificiali o naturali	0	25	Ponti e viadotti attraversanti	0	25b	Muri 0

26 PENDENZA MASSIMA DELL'ASSE STRADALE: 12 °

27 MORFOLOGIA: ● Pianeggiante ○ Su leggero pendio (15°÷30°) ○ Su forte pendio (>30°)

UBICAZIONE: 28 [ ] Sotto versante incombente o forte pendio — 29 [ ] Sopra versante incombente o cresta

MICROZONAZIONE SISMICA: 30 Zona MS (condizione peggiore) ○ Stabile ● Stabile con amplificazioni ○ Instabile

Tipo instabilità: 31 [ ] Frana 32 [ ] Liquefazione 33 [ ] Faglia attiva e capace 34 [ ] Cedimenti differenziali 35 [ ] Cavità sotterranee

39 GEOLOGIA / 40 IDROGEOLOGIA

- Localizzazione frana: 36 [ ] Interferente con l'infrastruttura 37 [ ] A monte 38 [ ] A valle
- Falda: ○ Assente ● Freatica ○ Artesiana
- Acque superficiali: ○ Assenti ● Ruscellamento diffuso ○ Ruscellamento concentrato

41 Rischio PAI: ○ R1 ○ R2 ○ R3 ○ R4 — 42 Area alluvionabile: ○ Sì ● No

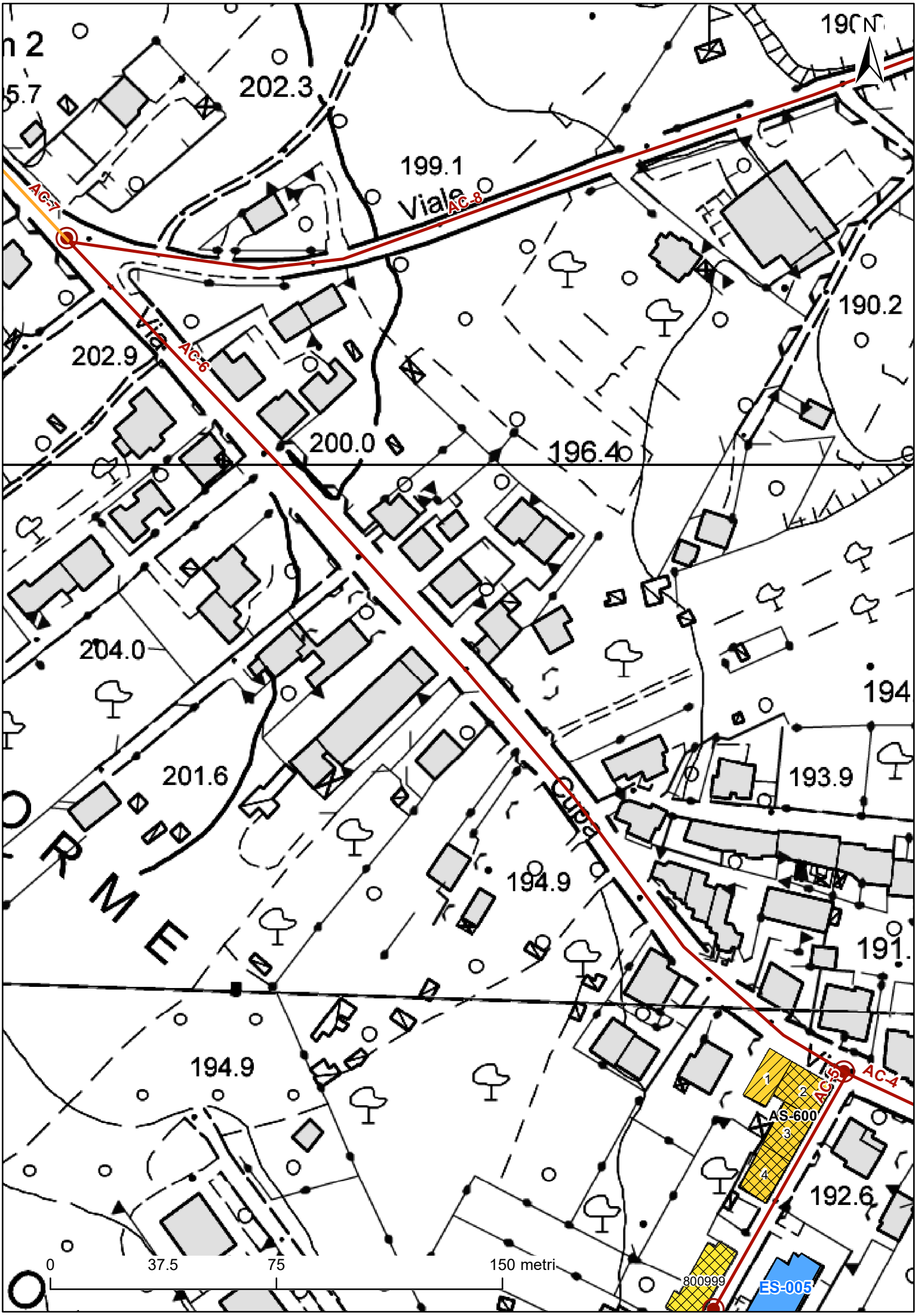
N
202.3
199.1
Viale
AC-7
AC-8
AC-6
190.2
202.9
200.0
196.4
204.0
194
201.6
193.9
194.9
191.
194.9
AC-5
AC-4
AS-600
1
2
3
4
192.6
0
37.5
75
150 metri
800999
ES-005

PROTEZIONE CIVILE
Presidenza del Consiglio dei Ministri
Dipartimento della Protezione Civile

CONFERENZA DELLE REGIONI E DELLE PROVINCE AUTONOME

ANALISI DELLA CONDIZIONE LIMITE PER L'EMERGENZA (CLE) DELL'INSEDIAMENTO URBANO

INFRASTRUTTURE DI ACCESSIBILITÀ /CONNESSIONE

versione 3.0

Sezione 1 - IDENTIFICATIVI

	Data compilazione	14 / 11 / 2016	Codice ISTAT
1	Regione	LAZIO	12
2	Provincia	Viterbo	056
3	Comune	Graffignano	029
4	Località abitata	Graffignano	10001
5	Tipo infrastruttura	● Accessibilità ○ Connessione	
6	Identificativo infrastrutture di Accessibilità/Connessione	0000000007	
7	Mappa in allegato (vedi retro)		

Sezione 2 - CARATTERISTICHE GENERALI

CATEGORIE STRADE

- 8 ☐ A: autostrade urbane ed extraurbane
- 9 ✓ B: extraurbane principali
- 10 ☐ C: extraurbane secondarie
- 11 ☐ D: urbane di scorrimento
- 12 ☐ E: urbane di quartiere
- 13 ☐ F: locali

LARGHEZZA SEZIONE STRADALE (m): 14 Massima 10 — 15 Minima 8

16 LUNGHEZZA COMPLESSIVA (m): 1800

17 LUNGHEZZA TRATTO STRADALE SENZA AGGREGATI E UNITÀ STRUTTURALI ISOLATE INTERFERENTI (m): 1800

18 PAVIMENTAZIONE E PERCORRIBILITÀ (condizione del tratto peggiore)

- ● Asfaltata o pavimentata in buone condizioni
- ○ Asfaltata o pavimentata in cattive condizioni
- ○ Strada bianca in buone condizioni o pavimentata accidentata
- ○ Percorribilità carrabile ridotta per tracciato, sezione, fondo o unico accesso

19 OSTACOLI E DISCONTINUITÀ (condizione del tratto peggiore)

- ● Discontinuità di tracciato o di sezione assenti o molto lievi
- ○ Discontinuità moderate di tracciato o di sezione (curve strette, lievi strettoie, ecc.)
- ○ Discontinuità elevate di tracciato o sezione, passaggi a livello, scalinate
- ○ Interruzione del percorso (strada a fondo chiuso/unico accesso carrabile)

20 NUMERO AGGREGATI INTERFERENTI (H>L): 0

21 NUMERO UNITÀ STRUTTURALI ISOLATE INTERFERENTI (H>L): 0

ELEMENTI CRITICI (numero)

- 22 Ferrovie in attraversamento: 0
- 23 Ponti e viadotti: 0
- 24 Tunnel artificiali o naturali: 0
- 25 Ponti e viadotti attraversanti: 0
- 25b Muri: 0

26 PENDENZA MASSIMA DELL'ASSE STRADALE: 14 °

27 MORFOLOGIA: ● Pianeggiante ○ Su leggero pendio (15°÷30°) ○ Su forte pendio (>30°)

UBICAZIONE: 28 ☐ Sotto versante incombente o forte pendio — 29 ☐ Sopra versante incombente o cresta

MICROZONAZIONE SISMICA

- 30 Zona MS (condizione peggiore): ○ Stabile ● Stabile con amplificazioni ○ Instabile
- Tipo instabilità: 31 ☐ Frana 32 ☐ Liquefazione 33 ☐ Faglia attiva e capace 34 ☐ Cedimenti differenziali 35 ☐ Cavità sotterranee

39 GEOLOGIA / 40 IDROGEOLOGIA

- Localizzazione frana: 36 ☐ Interferente con l'infrastruttura 37 ☐ A monte 38 ☐ A valle
- Falda: ○ Assente ● Freatica ○ Artesiana
- Acque superficiali: ○ Assenti ● Ruscellamento diffuso ○ Ruscellamento concentrato

41 Rischio PAI: ○ R1 ○ R2 ○ R3 ○ R4 — 42 Area alluvionabile: ○ Sì ● No

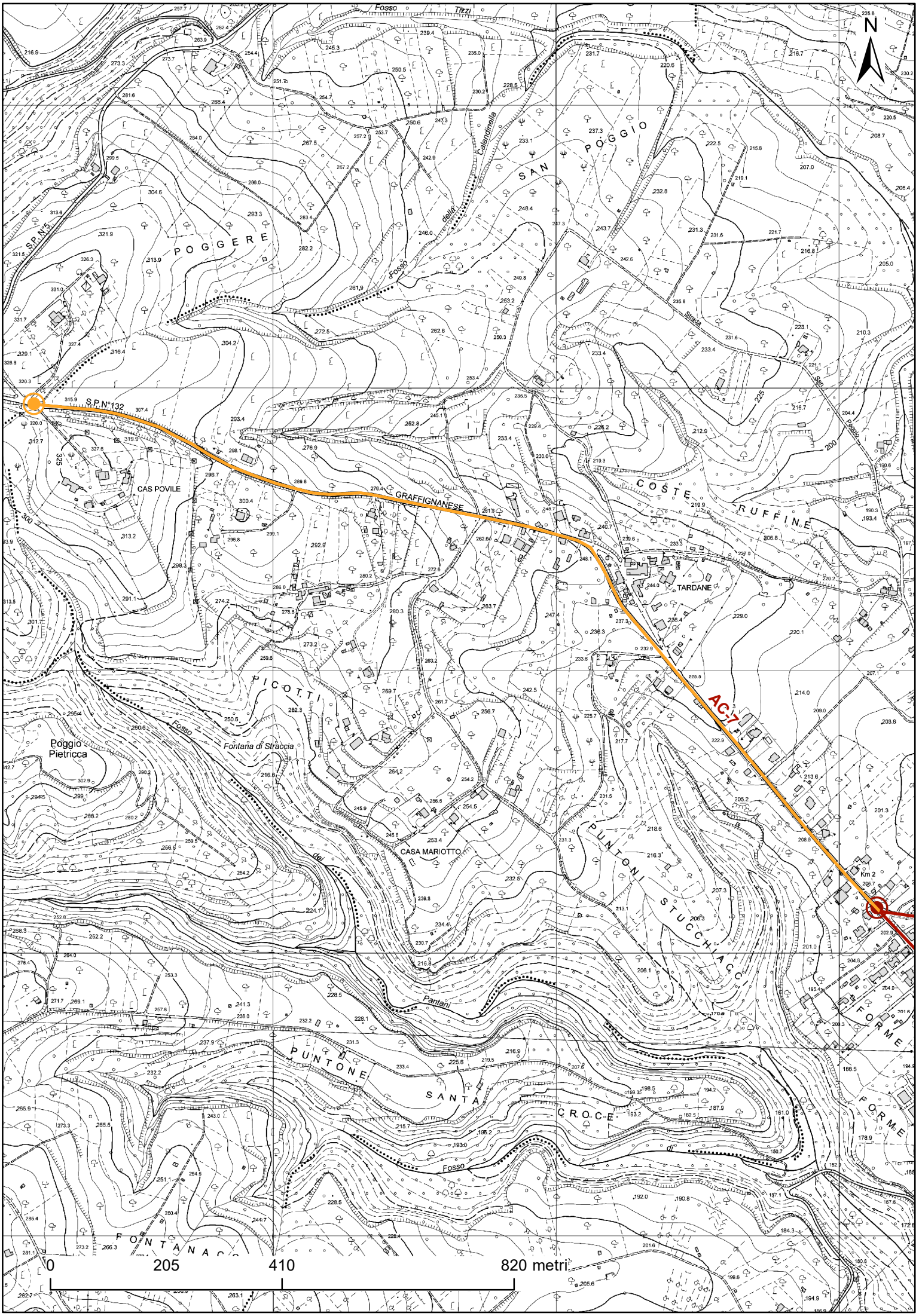
N
Fosso
Trizzi
Calandinella
della
SAN
POGGIO
POGGERE
S.P.N°5
Fosso
Strada
S.P.N°132
CAS POVILE
GRAFFIGNANESE
COSTE
RUFFINE
TARDANE
PICOTTI
Fosso
Fontana di Straccia
Poggio
Pietricca
AC-7
CASA MARIOTTO
del
PUNTONI
STUCCHIACCI
Km 2
Pantani
PUNTONE
SANTA
CROCE
FORME
Fosso
FONTANACCIO
0
205
410
820 metri

PROTEZIONE CIVILE
Presidenza del Consiglio dei Ministri
Dipartimento della Protezione Civile

CONFERENZA DELLE REGIONI E DELLE PROVINCE AUTONOME

ANALISI DELLA CONDIZIONE LIMITE PER L'EMERGENZA (CLE) DELL'INSEDIAMENTO URBANO

INFRASTRUTTURE DI ACCESSIBILITÀ /CONNESSIONE

versione 3.0

Sezione 1 - IDENTIFICATIVI

	Data compilazione	14 / 11 / 2016	Codice ISTAT
1	Regione	LAZIO	12
2	Provincia	Viterbo	056
3	Comune	Graffignano	029
4	Località abitata	Graffignano	10001
5	Tipo infrastruttura	○ Accessibilità ● Connessione	
6	Identificativo infrastrutture di Accessibilità/Connessione	0000000008	
7	Mappa in allegato (vedi retro)		

Sezione 2 - CARATTERISTICHE GENERALI

CATEGORIE STRADE
- 8 [ ] A: autostrade urbane ed extraurbane
- 9 [ ] B: extraurbane principali
- 10 [ ] C: extraurbane secondarie
- 11 [✓] D: urbane di scorrimento
- 12 [ ] E: urbane di quartiere
- 13 [ ] F: locali

LARGHEZZA SEZIONE STRADALE (m): 14 Massima 10 — 15 Minima 6

16 LUNGHEZZA COMPLESSIVA (m): 550

17 LUNGHEZZA TRATTO STRADALE SENZA AGGREGATI E UNITÀ STRUTTURALI ISOLATE INTERFERENTI (m): 550

18 PAVIMENTAZIONE E PERCORRIBILITÀ (condizione del tratto peggiore)
- ● Asfaltata o pavimentata in buone condizioni
- ○ Asfaltata o pavimentata in cattive condizioni
- ○ Strada bianca in buone condizioni o pavimentata accidentata
- ○ Percorribilità carrabile ridotta per tracciato, sezione, fondo o unico accesso

19 OSTACOLI E DISCONTINUITÀ (condizione del tratto peggiore)
- ● Discontinuità di tracciato o di sezione assenti o molto lievi
- ○ Discontinuità moderate di tracciato o di sezione (curve strette, lievi strettoie, ecc.)
- ○ Discontinuità elevate di tracciato o sezione, passaggi a livello, scalinate
- ○ Interruzione del percorso (strada a fondo chiuso/unico accesso carrabile)

20 NUMERO AGGREGATI INTERFERENTI (H>L): 0

21 NUMERO UNITÀ STRUTTURALI ISOLATE INTERFERENTI (H>L): 0

ELEMENTI CRITICI (numero)
- 22 Ferrovie in attraversamento: 25
- 23 Ponti e viadotti: 0
- 24 Tunnel artificiali o naturali: 0
- 25 Ponti e viadotti attraversanti: 0
- 25b Muri: 0

26 PENDENZA MASSIMA DELL'ASSE STRADALE: 0 °

27 MORFOLOGIA: ○ Pianeggiante ● Su leggero pendio (15°÷30°) ○ Su forte pendio (>30°)

UBICAZIONE: 28 [ ] Sotto versante incombente o forte pendio — 29 [ ] Sopra versante incombente o cresta

MICROZONAZIONE SISMICA
- 30 Zona MS (condizione peggiore): ○ Stabile ● Stabile con amplificazioni ○ Instabile
- Tipo instabilità: 31 [ ] Frana 32 [ ] Liquefazione 33 [ ] Faglia attiva e capace 34 [ ] Cedimenti differenziali 35 [ ] Cavità sotterranee

39 GEOLOGIA / 40 IDROGEOLOGIA
- Localizzazione frana: 36 [ ] Interferente con l'infrastruttura 37 [ ] A monte 38 [ ] A valle
- Falda: ○ Assente ● Freatica ○ Artesiana
- Acque superficiali: ○ Assenti ● Ruscellamento diffuso ○ Ruscellamento concentrato

41 Rischio PAI: ○ R1 ○ R2 ○ R3 ○ R4 — 42 Area alluvionabile: ○ Sì ● No

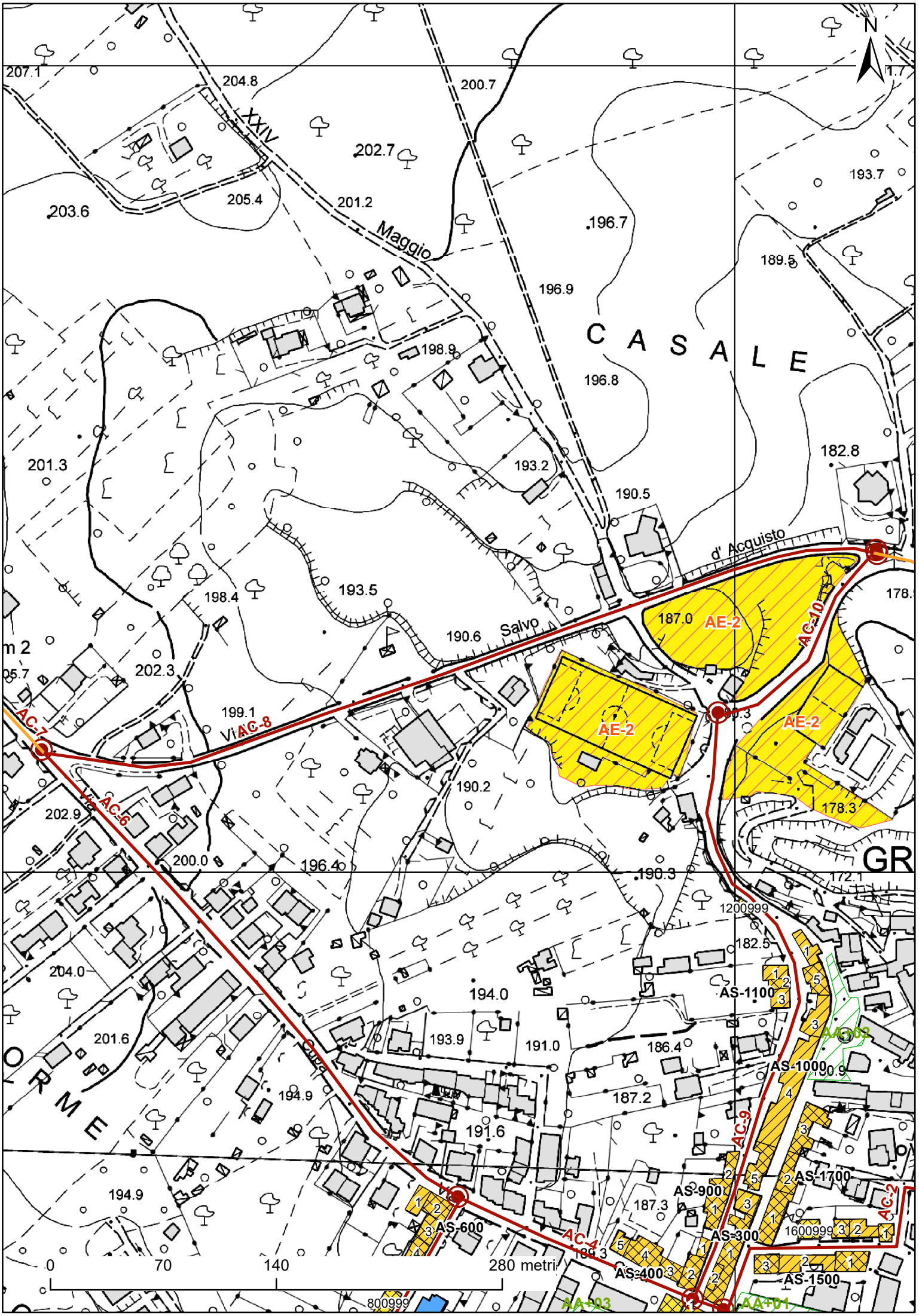
N
CASALE
Maggio
d' Acquisto
Salvo
Via
AC-1
AC-2
AC-4
AC-6
AC-8
AC-9
AC-10
AE-2
AE-2
AE-2
AS-600
AS-400
AS-300
AS-900
AS-1500
AS-1700
AS-1000
AS-1100
AA+01
AA+02
AA+03
1200999
1600999
800999
0
70
140
280 metri
207.1
204.8
200.7
202.7
203.6
205.4
201.2
196.7
193.7
189.5
196.9
198.9
196.8
182.8
201.3
193.2
190.5
193.5
198.4
190.6
187.0
178.3
202.3
199.1
202.9
190.2
200.0
196.4
190.3
172.1
182.5
204.0
194.0
201.6
193.9
191.0
186.4
194.9
187.2
191.6
187.3
194.9

PROTEZIONE CIVILE
Presidenza del Consiglio dei Ministri
Dipartimento della Protezione Civile

CONFERENZA DELLE REGIONI E DELLE PROVINCE AUTONOME

ANALISI DELLA CONDIZIONE LIMITE PER L'EMERGENZA (CLE) DELL'INSEDIAMENTO URBANO

INFRASTRUTTURE DI ACCESSIBILITÀ /CONNESSIONE

versione 3.0

Sezione 1 - IDENTIFICATIVI

	Data compilazione	14 / 11 / 2016	Codice ISTAT
1	Regione	LAZIO	12
2	Provincia	Viterbo	056
3	Comune	Graffignano	029
4	Località abitata	Graffignano	10001
5	Tipo infrastruttura	○ Accessibilità ● Connessione	
6	Identificativo infrastrutture di Accessibilità/Connessione	0000000009	
7	Mappa in allegato (vedi retro)		

Sezione 2 - CARATTERISTICHE GENERALI

CATEGORIE STRADE

- 8 ☐ A: autostrade urbane ed extraurbane
- 9 ☐ B: extraurbane principali
- 10 ☐ C: extraurbane secondarie
- 11 ☐ D: urbane di scorrimento
- 12 ✓ E: urbane di quartiere
- 13 ☐ F: locali

	LARGHEZZA SEZIONE STRADALE (m)	14 Massima 8	15 Minima 6	
16	LUNGHEZZA COMPLESSIVA (m)			400
17	LUNGHEZZA TRATTO STRADALE SENZA AGGREGATI E UNITÀ STRUTTURALI ISOLATE INTERFERENTI (m)			113

18 PAVIMENTAZIONE E PERCORRIBILITÀ (condizione del tratto peggiore)

- ● Asfaltata o pavimentata in buone condizioni
- ○ Asfaltata o pavimentata in cattive condizioni
- ○ Strada bianca in buone condizioni o pavimentata accidentata
- ○ Percorribilità carrabile ridotta per tracciato, sezione, fondo o unico accesso

19 OSTACOLI E DISCONTINUITÀ (condizione del tratto peggiore)

- ○ Discontinuità di tracciato o di sezione assenti o molto lievi
- ● Discontinuità moderate di tracciato o di sezione (curve strette, lievi strettoie, ecc.)
- ○ Discontinuità elevate di tracciato o sezione, passaggi a livello, scalinate
- ○ Interruzione del percorso (strada a fondo chiuso/unico accesso carrabile)

20	NUMERO AGGREGATI INTERFERENTI (H>L)	5
21	NUMERO UNITÀ STRUTTURALI ISOLATE INTERFERENTI (H>L)	0

ELEMENTI CRITICI (numero)

22	Ferrovie in attraversamento	0	23	Ponti e viadotti	0		
24	Tunnel artificiali o naturali	0	25	Ponti e viadotti attraversanti	0	25b	Muri 0

26 PENDENZA MASSIMA DELL'ASSE STRADALE 10 °

27 MORFOLOGIA ● Pianeggiante ○ Su leggero pendio (15°÷30°) ○ Su forte pendio (>30°)

UBICAZIONE 28 ☐ Sotto versante incombente o forte pendio 29 ☐ Sopra versante incombente o cresta

MICROZONAZIONE SISMICA

30 Zona MS (condizione peggiore) ○ Stabile ● Stabile con amplificazioni ○ Instabile

Tipo instabilità 31 ☐ Frana 32 ☐ Liquefazione 33 ☐ Faglia attiva e capace 34 ☐ Cedimenti differenziali 35 ☐ Cavità sotterranee

39 GEOLOGIA / 40 IDROGEOLOGIA 41

Localizzazione frana	36 ☐ Interferente con l'infrastruttura	37 ☐ A monte	38 ☐ A valle		
Falda	○ Assente	● Freatica	○ Artesiana		
Acque superficiali	○ Assenti	● Ruscellamento diffuso	○ Ruscellamento concentrato		
Rischio PAI	○ R1	○ R2	○ R3	○ R4	42 Area alluvionabile ○ Sì ● No

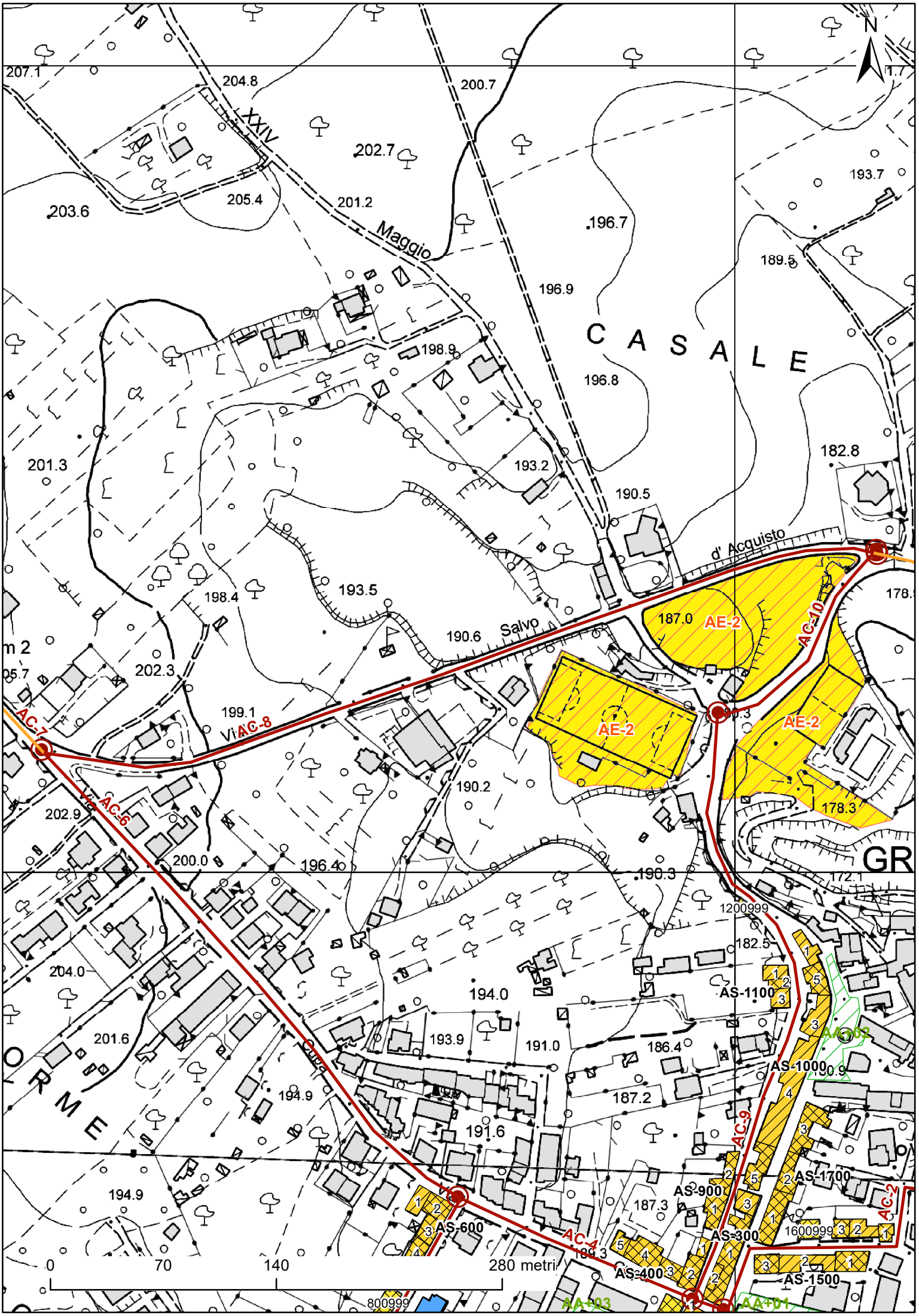
N
CASALE
Maggio
d' Acquisto
Salvo
Via
AC-1
AC-2
AC-4
AC-6
AC-8
AC-9
AC-10
AE-2
AE-2
AE-2
AS-600
AS-400
AS-300
AS-900
AS-1500
AS-1700
AS-1000
AS-1100
AA+01
AA+02
AA+03
1200999
1600999
800999
0
70
140
280 metri
207.1
204.8
200.7
202.7
203.6
205.4
201.2
196.7
193.7
189.5
196.9
198.9
196.8
182.8
201.3
193.2
190.5
193.5
198.4
190.6
187.0
178.3
202.3
199.1
202.9
190.2
200.0
196.4
190.3
172.1
182.5
204.0
194.0
201.6
193.9
191.0
186.4
194.9
187.2
191.6
187.3
194.9

PROTEZIONE CIVILE
Presidenza del Consiglio dei Ministri
Dipartimento della Protezione Civile

CONFERENZA DELLE REGIONI E DELLE PROVINCE AUTONOME

ANALISI DELLA CONDIZIONE LIMITE PER L'EMERGENZA (CLE) DELL'INSEDIAMENTO URBANO

INFRASTRUTTURE DI ACCESSIBILITÀ /CONNESSIONE

versione 3.0

Sezione 1 - IDENTIFICATIVI

	Data compilazione	14 / 11 / 2016	Codice ISTAT
1	Regione	LAZIO	12
2	Provincia	Viterbo	056
3	Comune	Graffignano	029
4	Località abitata	Graffignano	10001
5	Tipo infrastruttura	○ Accessibilità ● Connessione	
6	Identificativo infrastrutture di Accessibilità/Connessione	0000000010	
7	Mappa in allegato (vedi retro)		

Sezione 2 - CARATTERISTICHE GENERALI

CATEGORIE STRADE
- 8 [ ] A: autostrade urbane ed extraurbane
- 9 [ ] B: extraurbane principali
- 10 [ ] C: extraurbane secondarie
- 11 [ ] D: urbane di scorrimento
- 12 [✓] E: urbane di quartiere
- 13 [ ] F: locali

LARGHEZZA SEZIONE STRADALE (m): 14 Massima 10; 15 Minima 6

16 LUNGHEZZA COMPLESSIVA (m): 140

17 LUNGHEZZA TRATTO STRADALE SENZA AGGREGATI E UNITÀ STRUTTURALI ISOLATE INTERFERENTI (m): 140

18 PAVIMENTAZIONE E PERCORRIBILITÀ (condizione del tratto peggiore)
- ● Asfaltata o pavimentata in buone condizioni
- ○ Asfaltata o pavimentata in cattive condizioni
- ○ Strada bianca in buone condizioni o pavimentata accidentata
- ○ Percorribilità carrabile ridotta per tracciato, sezione, fondo o unico accesso

19 OSTACOLI E DISCONTINUITÀ (condizione del tratto peggiore)
- ● Discontinuità di tracciato o di sezione assenti o molto lievi
- ○ Discontinuità moderate di tracciato o di sezione (curve strette, lievi strettoie, ecc.)
- ○ Discontinuità elevate di tracciato o sezione, passaggi a livello, scalinate
- ○ Interruzione del percorso (strada a fondo chiuso/unico accesso carrabile)

20 NUMERO AGGREGATI INTERFERENTI (H>L): 0

21 NUMERO UNITÀ STRUTTURALI ISOLATE INTERFERENTI (H>L): 0

ELEMENTI CRITICI (numero)
- 22 Ferrovie in attraversamento: 0
- 23 Ponti e viadotti: 0
- 24 Tunnel artificiali o naturali: 0
- 25 Ponti e viadotti attraversanti: 0
- 25b Muri: 0

26 PENDENZA MASSIMA DELL'ASSE STRADALE: 7 °

27 MORFOLOGIA: ● Pianeggiante ○ Su leggero pendio (15°÷30°) ○ Su forte pendio (>30°)

UBICAZIONE: 28 [ ] Sotto versante incombente o forte pendio; 29 [ ] Sopra versante incombente o cresta

MICROZONAZIONE SISMICA: 30 Zona MS (condizione peggiore) ○ Stabile ● Stabile con amplificazioni ○ Instabile

Tipo instabilità: 31 [ ] Frana; 32 [ ] Liquefazione; 33 [ ] Faglia attiva e capace; 34 [ ] Cedimenti differenziali; 35 [ ] Cavità sotterranee

39 GEOLOGIA / 40 IDROGEOLOGIA / 41

Localizzazione frana	36 [ ] Interferente con l'infrastruttura	37 [ ] A monte	38 [ ] A valle		
Falda	○ Assente	● Freatica	○ Artesiana		
Acque superficiali	○ Assenti	● Ruscellamento diffuso	○ Ruscellamento concentrato		
Rischio PAI	○ R1	○ R2	○ R3	○ R4	42 Area alluvionabile ○ Sì ● No

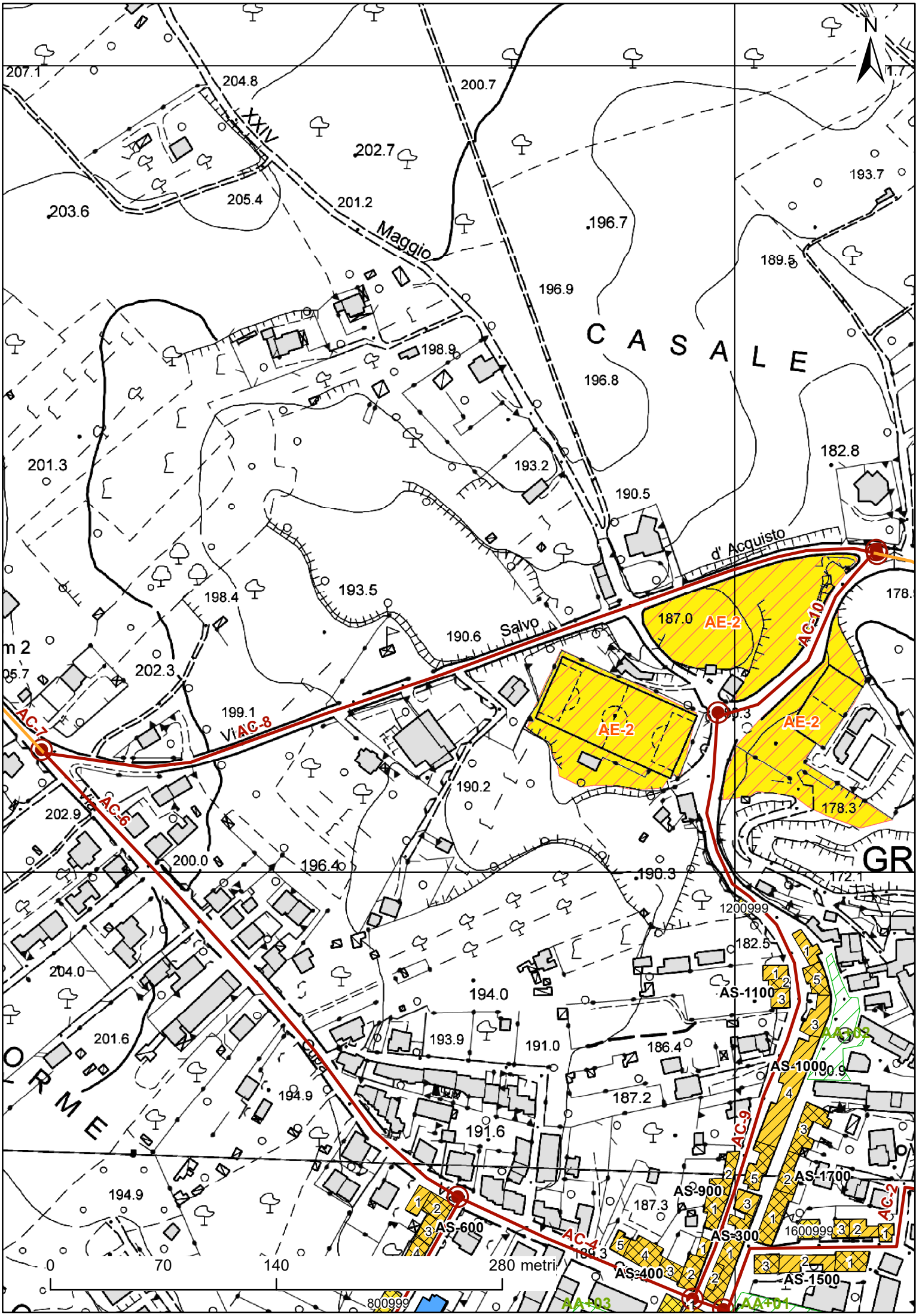
N
CASALE
Maggio
d' Acquisto
Salvo
Via
AC-1
AC-2
AC-4
AC-6
AC-8
AC-9
AC-10
AE-2
AE-2
AE-2
AS-600
AS-400
AS-300
AS-900
AS-1500
AS-1700
AS-1000
AS-1100
AA+01
AA+02
AA+03
1200999
1600999
800999
0
70
140
280 metri
207.1
204.8
200.7
202.7
203.6
205.4
201.2
196.7
193.7
189.5
196.9
198.9
196.8
182.8
201.3
193.2
190.5
193.5
198.4
190.6
187.0
178.3
202.3
199.1
202.9
190.2
200.0
196.4
190.3
172.1
182.5
204.0
194.0
201.6
193.9
191.0
186.4
194.9
187.2
191.6
187.3
194.9

PROTEZIONE CIVILE
Presidenza del Consiglio dei Ministri
Dipartimento della Protezione Civile

CONFERENZA DELLE REGIONI E DELLE PROVINCE AUTONOME

ANALISI DELLA CONDIZIONE LIMITE PER L'EMERGENZA (CLE) DELL'INSEDIAMENTO URBANO

INFRASTRUTTURE DI ACCESSIBILITÀ /CONNESSIONE

versione 3.0

Sezione 1 - IDENTIFICATIVI

	Data compilazione	14 / 11 / 2016	Codice ISTAT
1	Regione	LAZIO	12
2	Provincia	Viterbo	056
3	Comune	Graffignano	029
4	Località abitata	Graffignano	10001
5	Tipo infrastruttura	● Accessibilità ○ Connessione	
6	Identificativo infrastrutture di Accessibilità/Connessione	0000000011	
7	Mappa in allegato (vedi retro)		

Sezione 2 - CARATTERISTICHE GENERALI

CATEGORIE STRADE

8 ☐ A: autostrade urbane ed extraurbane
9 ✓ B: extraurbane principali
10 ☐ C: extraurbane secondarie
11 ☐ D: urbane di scorrimento
12 ☐ E: urbane di quartiere
13 ☐ F: locali

LARGHEZZA SEZIONE STRADALE (m) — 14 Massima: 10 — 15 Minima: 8

16 LUNGHEZZA COMPLESSIVA (m): 600

17 LUNGHEZZA TRATTO STRADALE SENZA AGGREGATI E UNITÀ STRUTTURALI ISOLATE INTERFERENTI (m): 600

18 PAVIMENTAZIONE E PERCORRIBILITÀ (condizione del tratto peggiore)

- ● Asfaltata o pavimentata in buone condizioni
- ○ Asfaltata o pavimentata in cattive condizioni
- ○ Strada bianca in buone condizioni o pavimentata accidentata
- ○ Percorribilità carrabile ridotta per tracciato, sezione, fondo o unico accesso

19 OSTACOLI E DISCONTINUITÀ (condizione del tratto peggiore)

- ● Discontinuità di tracciato o di sezione assenti o molto lievi
- ○ Discontinuità moderate di tracciato o di sezione (curve strette, lievi strettoie, ecc.)
- ○ Discontinuità elevate di tracciato o sezione, passaggi a livello, scalinate
- ○ Interruzione del percorso (strada a fondo chiuso/unico accesso carrabile)

20 NUMERO AGGREGATI INTERFERENTI (H>L): 0

21 NUMERO UNITÀ STRUTTURALI ISOLATE INTERFERENTI (H>L): 0

ELEMENTI CRITICI (numero)

22 Ferrovie in attraversamento: 0
23 Ponti e viadotti: 0
24 Tunnel artificiali o naturali: 0
25 Ponti e viadotti attraversanti: 0
25b Muri: 0

26 PENDENZA MASSIMA DELL'ASSE STRADALE: 10 °

27 MORFOLOGIA: ● Pianeggiante ○ Su leggero pendio (15°÷30°) ○ Su forte pendio (>30°)

UBICAZIONE: 28 ☐ Sotto versante incombente o forte pendio — 29 ☐ Sopra versante incombente o cresta

MICROZONAZIONE SISMICA

30 Zona MS (condizione peggiore): ○ Stabile ● Stabile con amplificazioni ○ Instabile

Tipo instabilità: 31 ☐ Frana 32 ☐ Liquefazione 33 ☐ Faglia attiva e capace 34 ☐ Cedimenti differenziali 35 ☐ Cavità sotterranee

39 GEOLOGIA / 40 IDROGEOLOGIA

Localizzazione frana: 36 ☐ Interferente con l'infrastruttura 37 ☐ A monte 38 ☐ A valle

Falda: ○ Assente ● Freatica ○ Artesiana

Acque superficiali: ○ Assenti ● Ruscellamento diffuso ○ Ruscellamento concentrato

41 Rischio PAI: ○ R1 ○ R2 ○ R3 ○ R4 — 42 Area alluvionabile: ○ Sì ● No

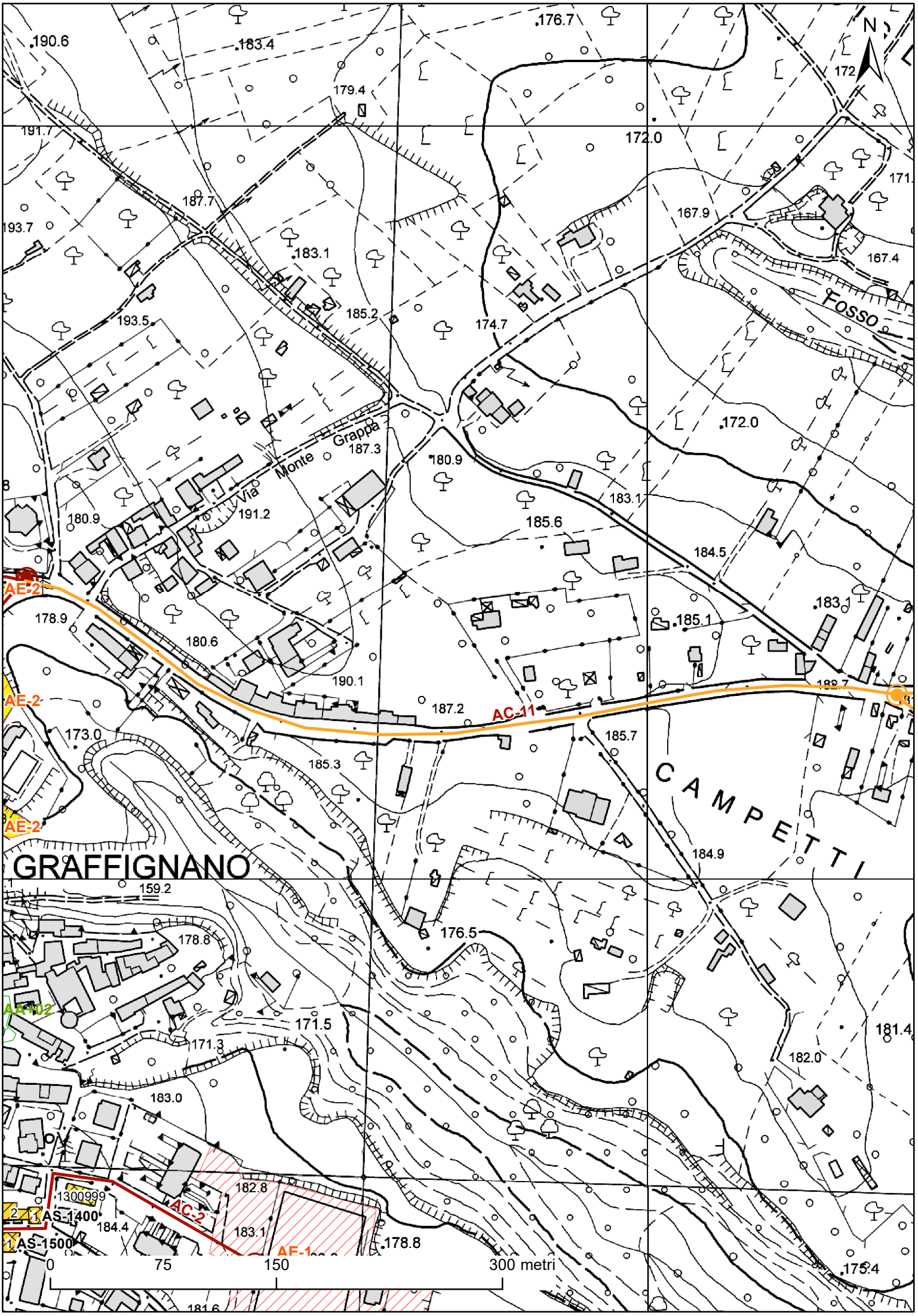
N
GRAFFIGNANO
CAMPETTI
Fosso
Via Monte Grappa
AC-11
AC-2
AE-1
AE-2
AA-102
AS-1400
AS-1500
1300999
190.6
183.4
176.7
179.4
172.0
191.7
187.7
193.7
183.1
167.9
167.4
185.2
174.7
193.5
172.0
187.3
180.9
183.1
185.6
184.5
191.2
180.9
178.9
180.6
190.1
185.1
187.2
173.0
185.7
185.3
184.9
159.2
178.8
176.5
171.5
171.3
181.4
182.0
183.0
182.8
184.4
183.1
178.8
175.4
0
75
150
300 metri

PROTEZIONE CIVILE
Presidenza del Consiglio dei Ministri
Dipartimento della Protezione Civile

CONFERENZA DELLE REGIONI E DELLE PROVINCE AUTONOME

ANALISI DELLA CONDIZIONE LIMITE PER L'EMERGENZA (CLE) DELL'INSEDIAMENTO URBANO

INFRASTRUTTURE DI ACCESSIBILITÀ /CONNESSIONE

versione 3.0

Sezione 1 - IDENTIFICATIVI

	Data compilazione	14 / 11 / 2016	Codice ISTAT
1	Regione	LAZIO	12
2	Provincia	Viterbo	056
3	Comune	Graffignano	029
4	Località abitata	Graffignano	10001
5	Tipo infrastruttura	● Accessibilità ○ Connessione	
6	Identificativo infrastrutture di Accessibilità/Connessione	0000000012	
7	Mappa in allegato (vedi retro)		

Sezione 2 - CARATTERISTICHE GENERALI

CATEGORIE STRADE

- 8 [ ] A: autostrade urbane ed extraurbane
- 9 [✓] B: extraurbane principali
- 10 [ ] C: extraurbane secondarie
- 11 [ ] D: urbane di scorrimento
- 12 [ ] E: urbane di quartiere
- 13 [ ] F: locali

LARGHEZZA SEZIONE STRADALE (m): 14 Massima 10; 15 Minima 8

16 LUNGHEZZA COMPLESSIVA (m): 2000

17 LUNGHEZZA TRATTO STRADALE SENZA AGGREGATI E UNITÀ STRUTTURALI ISOLATE INTERFERENTI (m): 2000

18 PAVIMENTAZIONE E PERCORRIBILITÀ (condizione del tratto peggiore)

- ● Asfaltata o pavimentata in buone condizioni
- ○ Asfaltata o pavimentata in cattive condizioni
- ○ Strada bianca in buone condizioni o pavimentata accidentata
- ○ Percorribilità carrabile ridotta per tracciato, sezione, fondo o unico accesso

19 OSTACOLI E DISCONTINUITÀ (condizione del tratto peggiore)

- ● Discontinuità di tracciato o di sezione assenti o molto lievi
- ○ Discontinuità moderate di tracciato o di sezione (curve strette, lievi strettoie, ecc.)
- ○ Discontinuità elevate di tracciato o sezione, passaggi a livello, scalinate
- ○ Interruzione del percorso (strada a fondo chiuso/unico accesso carrabile)

20 NUMERO AGGREGATI INTERFERENTI (H>L): 0

21 NUMERO UNITÀ STRUTTURALI ISOLATE INTERFERENTI (H>L): 0

ELEMENTI CRITICI (numero)

- 22 Ferrovie in attraversamento: 0
- 23 Ponti e viadotti: 0
- 24 Tunnel artificiali o naturali: 0
- 25 Ponti e viadotti attraversanti: 0
- 25b Muri: 0

26 PENDENZA MASSIMA DELL'ASSE STRADALE: 20 °

27 MORFOLOGIA: ○ Pianeggiante ● Su leggero pendio (15°÷30°) ○ Su forte pendio (>30°)

UBICAZIONE: 28 [ ] Sotto versante incombente o forte pendio; 29 [ ] Sopra versante incombente o cresta

MICROZONAZIONE SISMICA

30 Zona MS (condizione peggiore): ○ Stabile ● Stabile con amplificazioni ○ Instabile

Tipo instabilità: 31 [ ] Frana; 32 [ ] Liquefazione; 33 [ ] Faglia attiva e capace; 34 [ ] Cedimenti differenziali; 35 [ ] Cavità sotterranee

39 GEOLOGIA / 40 IDROGEOLOGIA

- Localizzazione frana: 36 [ ] Interferente con l'infrastruttura; 37 [ ] A monte; 38 [ ] A valle
- Falda: ○ Assente ● Freatica ○ Artesiana
- Acque superficiali: ○ Assenti ● Ruscellamento diffuso ○ Ruscellamento concentrato

41 Rischio PAI: ○ R1 ○ R2 ○ R3 ○ R4; 42 Area alluvionabile: ○ Sì ● No

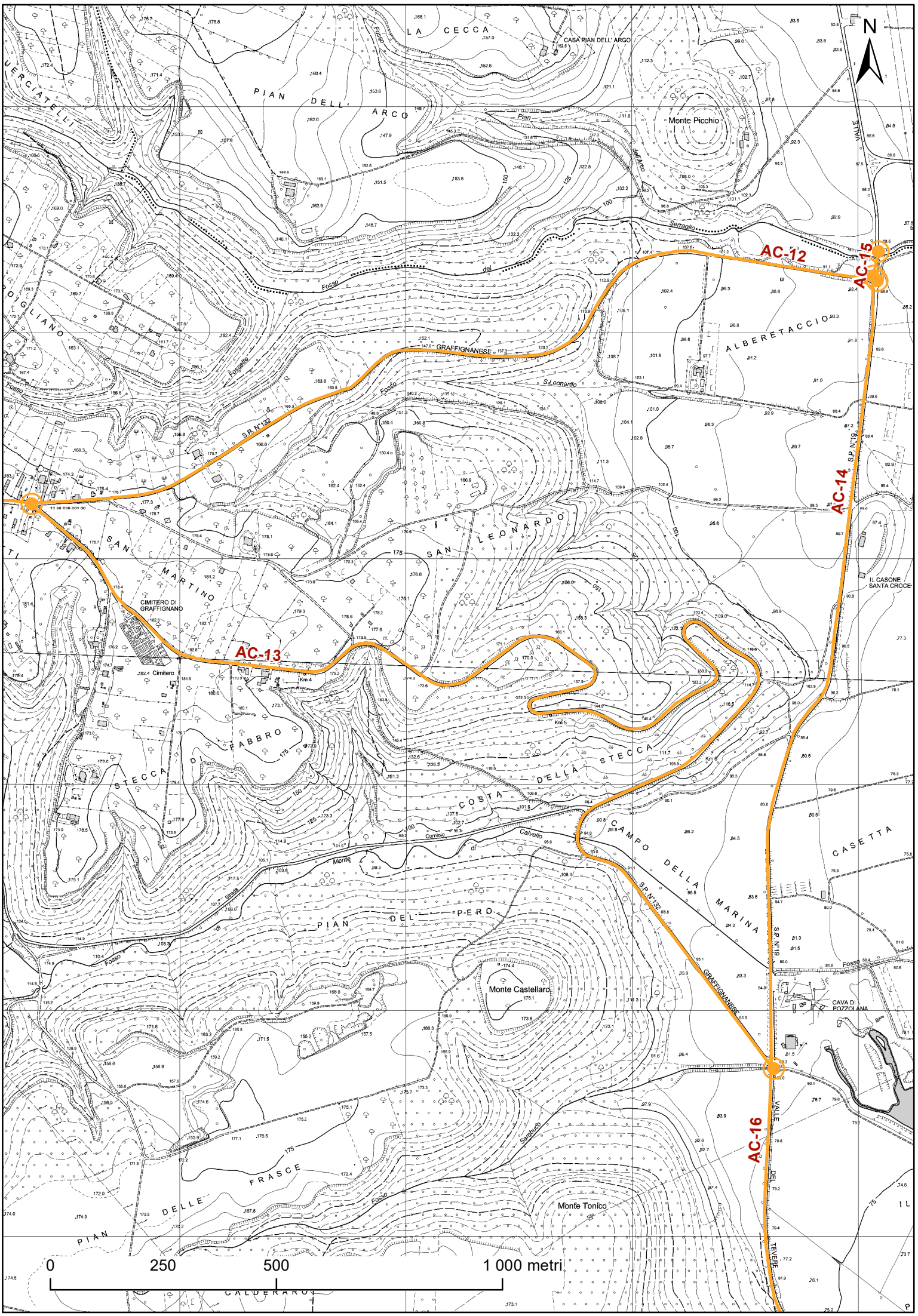
N
AC-12
AC-13
AC-14
AC-15
AC-16
LA CECCA
CASA PIAN DELL' ARGO
PIAN DELL' ARCO
Monte Picchio
Serraglio
ALBERETACCIO
GRAFFIGNANESE
S.Leonardo
S.P. N°132
S.P. N°19
SAN LEONARDO
SAN MARTINO
CIMITERO DI GRAFFIGNANO
Cimitero
Km 4
Km 5
Km 6
IL CASONE SANTA CROCE
STECCA DI FABBRO
COSTA DELLA STECCA
CAMPO DELLA MARINA
CASETTA
PIAN DEL PERO
Monte Castellaro
CAVA DI POZZOLANA
FRASCE
PIAN DELLE
Monte Tonico
VALLE DEL TEVERE
0
250
500
1 000 metri

PROTEZIONE CIVILE
Presidenza del Consiglio dei Ministri
Dipartimento della Protezione Civile

CONFERENZA DELLE REGIONI E DELLE PROVINCE AUTONOME

ANALISI DELLA CONDIZIONE LIMITE PER L'EMERGENZA (CLE) DELL'INSEDIAMENTO URBANO

INFRASTRUTTURE DI ACCESSIBILITÀ /CONNESSIONE

versione 3.0

Sezione 1 - IDENTIFICATIVI

	Data compilazione	14 / 11 / 2016	Codice ISTAT
1	Regione	LAZIO	12
2	Provincia	Viterbo	056
3	Comune	Graffignano	029
4	Località abitata	Graffignano	10001
5	Tipo infrastruttura	● Accessibilità ○ Connessione	
6	Identificativo infrastrutture di Accessibilità/Connessione	0000000013	
7	Mappa in allegato (vedi retro)		

Sezione 2 - CARATTERISTICHE GENERALI

CATEGORIE STRADE

- 8 ☐ A: autostrade urbane ed extraurbane
- 9 ☐ B: extraurbane principali
- 10 ✓ C: extraurbane secondarie
- 11 ☐ D: urbane di scorrimento
- 12 ☐ E: urbane di quartiere
- 13 ☐ F: locali

LARGHEZZA SEZIONE STRADALE (m): 14 Massima 7 — 15 Minima 5

16 LUNGHEZZA COMPLESSIVA (m): 3400

17 LUNGHEZZA TRATTO STRADALE SENZA AGGREGATI E UNITÀ STRUTTURALI ISOLATE INTERFERENTI (m): 3400

18 PAVIMENTAZIONE E PERCORRIBILITÀ (condizione del tratto peggiore)

- ● Asfaltata o pavimentata in buone condizioni
- ○ Asfaltata o pavimentata in cattive condizioni
- ○ Strada bianca in buone condizioni o pavimentata accidentata
- ○ Percorribilità carrabile ridotta per tracciato, sezione, fondo o unico accesso

19 OSTACOLI E DISCONTINUITÀ (condizione del tratto peggiore)

- ○ Discontinuità di tracciato o di sezione assenti o molto lievi
- ● Discontinuità moderate di tracciato o di sezione (curve strette, lievi strettoie, ecc.)
- ○ Discontinuità elevate di tracciato o sezione, passaggi a livello, scalinate
- ○ Interruzione del percorso (strada a fondo chiuso/unico accesso carrabile)

20 NUMERO AGGREGATI INTERFERENTI (H>L): 0

21 NUMERO UNITÀ STRUTTURALI ISOLATE INTERFERENTI (H>L): 0

ELEMENTI CRITICI (numero)

22	Ferrovie in attraversamento	0	23	Ponti e viadotti	0		
24	Tunnel artificiali o naturali	0	25	Ponti e viadotti attraversanti	0	25b	Muri 0

26 PENDENZA MASSIMA DELL'ASSE STRADALE: 25 °

27 MORFOLOGIA: ○ Pianeggiante ● Su leggero pendio (15°÷30°) ○ Su forte pendio (>30°)

UBICAZIONE: 28 ☐ Sotto versante incombente o forte pendio — 29 ☐ Sopra versante incombente o cresta

MICROZONAZIONE SISMICA: 30 Zona MS (condizione peggiore) ○ Stabile ● Stabile con amplificazioni ○ Instabile

Tipo instabilità: 31 ☐ Frana 32 ☐ Liquefazione 33 ☐ Faglia attiva e capace 34 ☐ Cedimenti differenziali 35 ☐ Cavità sotterranee

39 GEOLOGIA / 40 IDROGEOLOGIA

- Localizzazione frana: 36 ☐ Interferente con l'infrastruttura 37 ☐ A monte 38 ☐ A valle
- Falda: ○ Assente ● Freatica ○ Artesiana
- Acque superficiali: ○ Assenti ● Ruscellamento diffuso ○ Ruscellamento concentrato

41 Rischio PAI: ○ R1 ○ R2 ○ R3 ○ R4 — 42 Area alluvionabile ○ Sì ● No

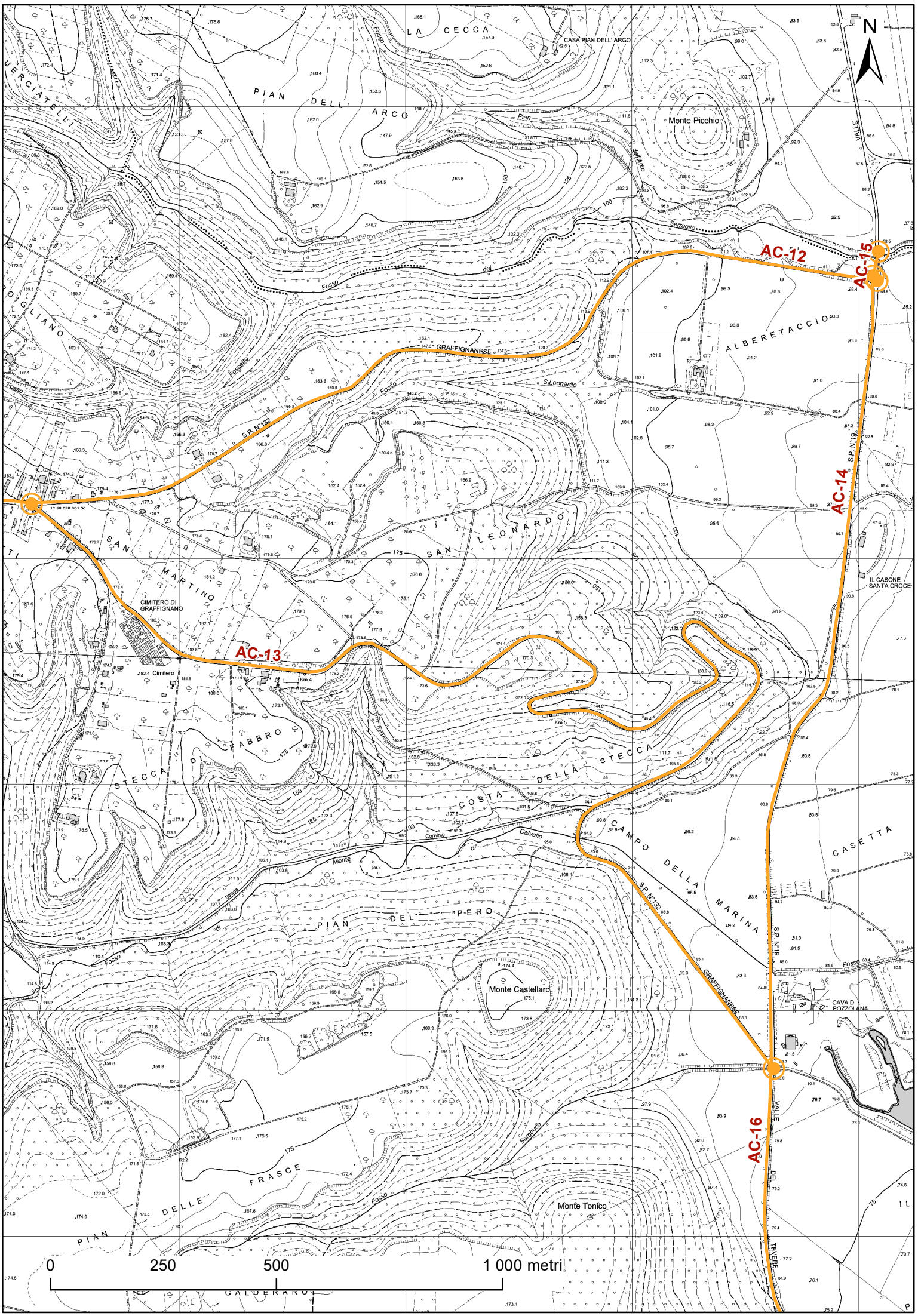
N
AC-12
AC-13
AC-14
AC-15
AC-16
LA CECCA
CASA PIAN DELL' ARGO
PIAN DELL' ARCO
Monte Picchio
Serraglio
ALBERETACCIO
GRAFFIGNANESE
S.Leonardo
S.P. N°132
S.P. N°19
SAN LEONARDO
SAN MARTINO
CIMITERO DI GRAFFIGNANO
Cimitero
Km 4
Km 5
Km 6
IL CASONE SANTA CROCE
STECCA DI FABBRO
COSTA DELLA STECCA
CAMPO DELLA MARINA
CASETTA
PIAN DEL PERO
Monte Castellaro
CAVA DI POZZOLANA
FRASCE
PIAN DELLE
Monte Tonico
VALLE DEL TEVERE
0
250
500
1 000 metri

PROTEZIONE CIVILE
Presidenza del Consiglio dei Ministri
Dipartimento della Protezione Civile

CONFERENZA DELLE REGIONI E DELLE PROVINCE AUTONOME

ANALISI DELLA CONDIZIONE LIMITE PER L'EMERGENZA (CLE) DELL'INSEDIAMENTO URBANO

INFRASTRUTTURE DI ACCESSIBILITÀ /CONNESSIONE

versione 3.0

Sezione 1 - IDENTIFICATIVI

	Data compilazione	14 / 11 / 2016	Codice ISTAT
1	Regione	LAZIO	12
2	Provincia	Viterbo	056
3	Comune	Graffignano	029
4	Località abitata	Graffignano	10001
5	Tipo infrastruttura	● Accessibilità ○ Connessione	
6	Identificativo infrastrutture di Accessibilità/Connessione	0000000014	
7	Mappa in allegato (vedi retro)		

Sezione 2 - CARATTERISTICHE GENERALI

CATEGORIE STRADE

- 8 ☐ A: autostrade urbane ed extraurbane
- 9 ✓ B: extraurbane principali
- 10 ☐ C: extraurbane secondarie
- 11 ☐ D: urbane di scorrimento
- 12 ☐ E: urbane di quartiere
- 13 ☐ F: locali

LARGHEZZA SEZIONE STRADALE (m): 14 Massima 8 — 15 Minima 6

16 LUNGHEZZA COMPLESSIVA (m): 1800

17 LUNGHEZZA TRATTO STRADALE SENZA AGGREGATI E UNITÀ STRUTTURALI ISOLATE INTERFERENTI (m): 1800

18 PAVIMENTAZIONE E PERCORRIBILITÀ (condizione del tratto peggiore)

- ● Asfaltata o pavimentata in buone condizioni
- ○ Asfaltata o pavimentata in cattive condizioni
- ○ Strada bianca in buone condizioni o pavimentata accidentata
- ○ Percorribilità carrabile ridotta per tracciato, sezione, fondo o unico accesso

19 OSTACOLI E DISCONTINUITÀ (condizione del tratto peggiore)

- ● Discontinuità di tracciato o di sezione assenti o molto lievi
- ○ Discontinuità moderate di tracciato o di sezione (curve strette, lievi strettoie, ecc.)
- ○ Discontinuità elevate di tracciato o sezione, passaggi a livello, scalinate
- ○ Interruzione del percorso (strada a fondo chiuso/unico accesso carrabile)

20 NUMERO AGGREGATI INTERFERENTI (H>L): 0

21 NUMERO UNITÀ STRUTTURALI ISOLATE INTERFERENTI (H>L): 0

ELEMENTI CRITICI (numero)

- 22 Ferrovie in attraversamento: 0
- 23 Ponti e viadotti: 0
- 24 Tunnel artificiali o naturali: 0
- 25 Ponti e viadotti attraversanti: 0
- 25b Muri: 0

26 PENDENZA MASSIMA DELL'ASSE STRADALE: 8 °

27 MORFOLOGIA: ● Pianeggiante ○ Su leggero pendio (15°÷30°) ○ Su forte pendio (>30°)

UBICAZIONE: 28 ☐ Sotto versante incombente o forte pendio — 29 ☐ Sopra versante incombente o cresta

MICROZONAZIONE SISMICA: 30 Zona MS (condizione peggiore) ○ Stabile ● Stabile con amplificazioni ○ Instabile

Tipo instabilità: 31 ☐ Frana 32 ☐ Liquefazione 33 ☐ Faglia attiva e capace 34 ☐ Cedimenti differenziali 35 ☐ Cavità sotterranee

39 GEOLOGIA / 40 IDROGEOLOGIA

- Localizzazione frana: 36 ☐ Interferente con l'infrastruttura 37 ☐ A monte 38 ☐ A valle
- Falda: ○ Assente ● Freatica ○ Artesiana
- Acque superficiali: ○ Assenti ● Ruscellamento diffuso ○ Ruscellamento concentrato

41 Rischio PAI: ○ R1 ○ R2 ○ R3 ○ R4 — 42 Area alluvionabile: ○ Sì ● No

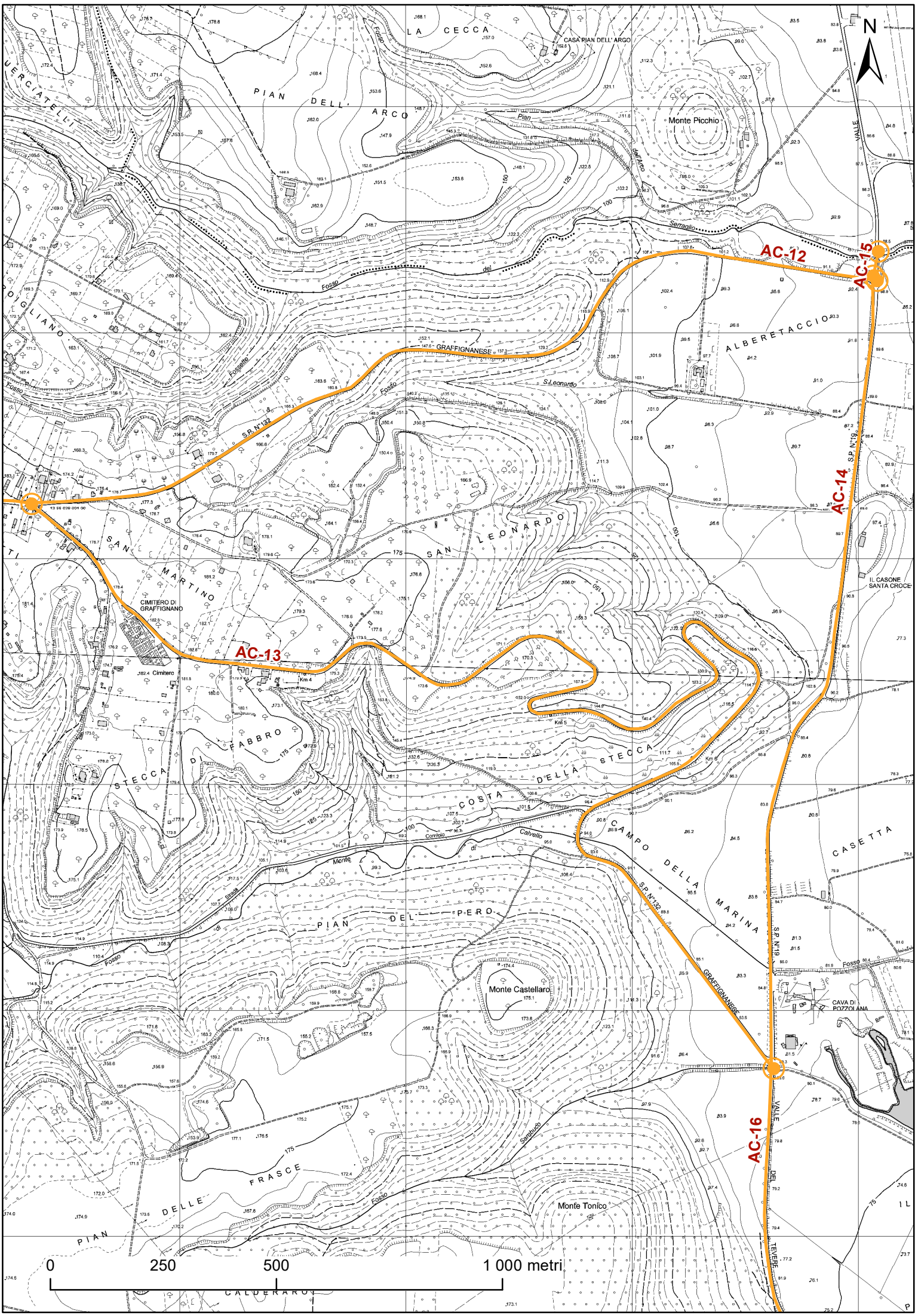
N
AC-12
AC-13
AC-14
AC-15
AC-16
LA CECCA
CASA PIAN DELL' ARGO
PIAN DELL' ARCO
Monte Picchio
Serraglio
ALBERETACCIO
GRAFFIGNANESE
S.Leonardo
S.P. N°132
S.P. N°19
SAN LEONARDO
SAN MARTINO
CIMITERO DI GRAFFIGNANO
Cimitero
Km 4
Km 5
Km 6
IL CASONE SANTA CROCE
STECCA DI FABBRO
COSTA DELLA STECCA
CAMPO DELLA MARINA
CASETTA
PIAN DEL PERO
Monte Castellaro
CAVA DI POZZOLANA
FRASCE
PIAN DELLE
Monte Tonico
VALLE DEL TEVERE
0
250
500
1 000 metri

PROTEZIONE CIVILE
Presidenza del Consiglio dei Ministri
Dipartimento della Protezione Civile

CONFERENZA DELLE REGIONI E DELLE PROVINCE AUTONOME

ANALISI DELLA CONDIZIONE LIMITE PER L'EMERGENZA (CLE) DELL'INSEDIAMENTO URBANO

INFRASTRUTTURE DI ACCESSIBILITÀ /CONNESSIONE

versione 3.0

Sezione 1 - IDENTIFICATIVI

	Data compilazione	14 / 11 / 2016	Codice ISTAT
1	Regione	LAZIO	12
2	Provincia	Viterbo	056
3	Comune	Graffignano	029
4	Località abitata	Graffignano	10001
5	Tipo infrastruttura	● Accessibilità ○ Connessione	
6	Identificativo infrastrutture di Accessibilità/Connessione	0000000015	
7	Mappa in allegato (vedi retro)		

Sezione 2 - CARATTERISTICHE GENERALI

CATEGORIE STRADE

- 8 ☐ A: autostrade urbane ed extraurbane
- 9 ✓ B: extraurbane principali
- 10 ☐ C: extraurbane secondarie
- 11 ☐ D: urbane di scorrimento
- 12 ☐ E: urbane di quartiere
- 13 ☐ F: locali

LARGHEZZA SEZIONE STRADALE (m): 14 Massima 8 — 15 Minima 6

16 LUNGHEZZA COMPLESSIVA (m): 270

17 LUNGHEZZA TRATTO STRADALE SENZA AGGREGATI E UNITÀ STRUTTURALI ISOLATE INTERFERENTI (m): 270

18 PAVIMENTAZIONE E PERCORRIBILITÀ (condizione del tratto peggiore)

- ● Asfaltata o pavimentata in buone condizioni
- ○ Asfaltata o pavimentata in cattive condizioni
- ○ Strada bianca in buone condizioni o pavimentata accidentata
- ○ Percorribilità carrabile ridotta per tracciato, sezione, fondo o unico accesso

19 OSTACOLI E DISCONTINUITÀ (condizione del tratto peggiore)

- ● Discontinuità di tracciato o di sezione assenti o molto lievi
- ○ Discontinuità moderate di tracciato o di sezione (curve strette, lievi strettoie, ecc.)
- ○ Discontinuità elevate di tracciato o sezione, passaggi a livello, scalinate
- ○ Interruzione del percorso (strada a fondo chiuso/unico accesso carrabile)

20 NUMERO AGGREGATI INTERFERENTI (H>L): 0

21 NUMERO UNITÀ STRUTTURALI ISOLATE INTERFERENTI (H>L): 0

ELEMENTI CRITICI (numero)

- 22 Ferrovie in attraversamento: 0
- 23 Ponti e viadotti: 0
- 24 Tunnel artificiali o naturali: 0
- 25 Ponti e viadotti attraversanti: 0
- 25b Muri: 0

26 PENDENZA MASSIMA DELL'ASSE STRADALE: 5 °

27 MORFOLOGIA: ● Pianeggiante ○ Su leggero pendio (15°÷30°) ○ Su forte pendio (>30°)

UBICAZIONE: 28 ☐ Sotto versante incombente o forte pendio — 29 ☐ Sopra versante incombente o cresta

MICROZONAZIONE SISMICA: 30 Zona MS (condizione peggiore) ○ Stabile ● Stabile con amplificazioni ○ Instabile

Tipo instabilità: 31 ☐ Frana 32 ☐ Liquefazione 33 ☐ Faglia attiva e capace 34 ☐ Cedimenti differenziali 35 ☐ Cavità sotterranee

39 GEOLOGIA / 40 IDROGEOLOGIA

- Localizzazione frana: 36 ☐ Interferente con l'infrastruttura 37 ☐ A monte 38 ☐ A valle
- Falda: ○ Assente ● Freatica ○ Artesiana
- Acque superficiali: ○ Assenti ● Ruscellamento diffuso ○ Ruscellamento concentrato

41 Rischio PAI: ○ R1 ○ R2 ○ R3 ○ R4 — 42 Area alluvionabile: ○ Sì ● No

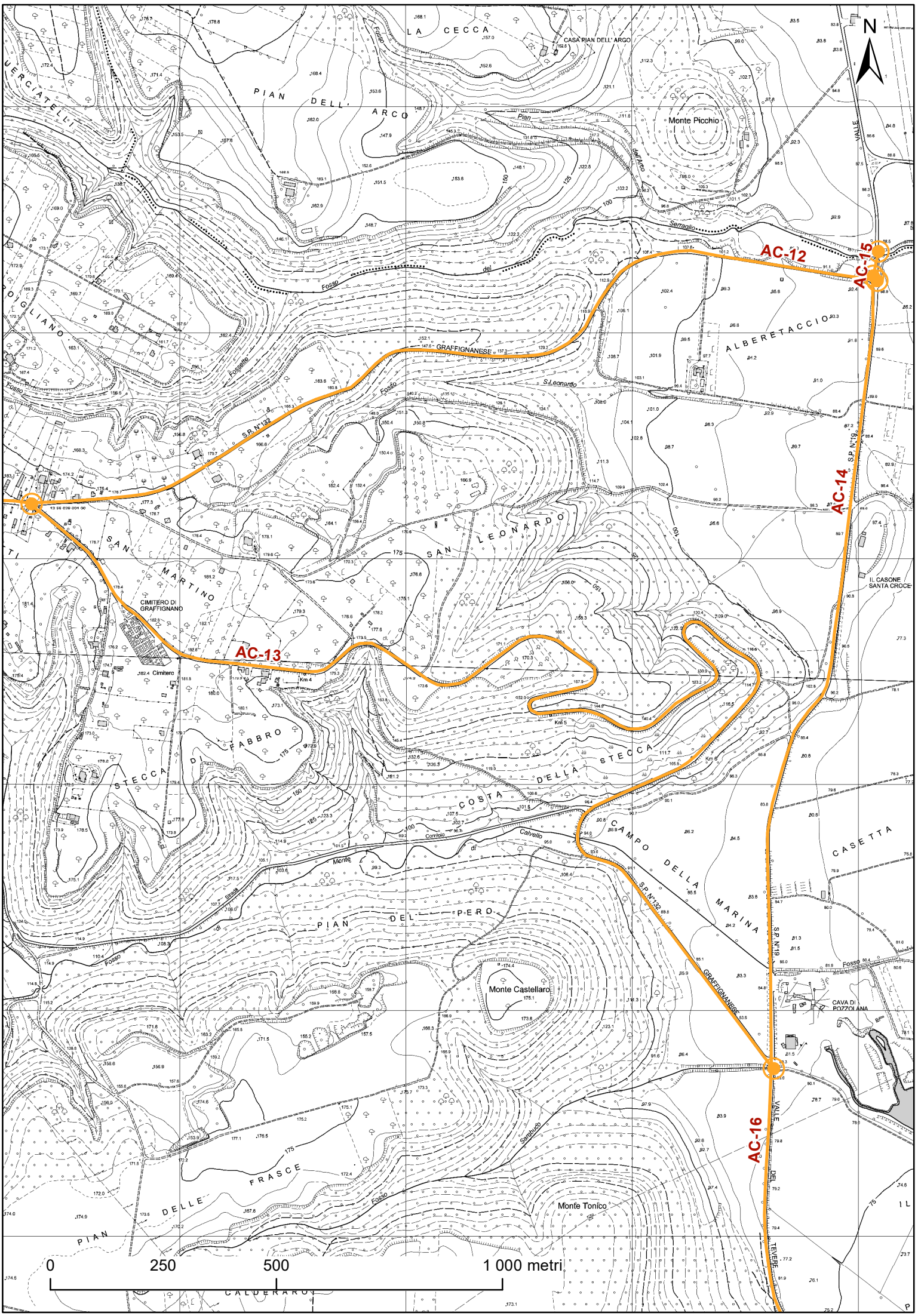
N
AC-12
AC-13
AC-14
AC-15
AC-16
LA CECCA
CASA PIAN DELL' ARGO
PIAN DELL' ARCO
Monte Picchio
Serraglio
ALBERETACCIO
GRAFFIGNANESE
S.Leonardo
S.P. N°132
S.P. N°19
SAN LEONARDO
SAN MARTINO
CIMITERO DI GRAFFIGNANO
Cimitero
Km 4
Km 5
Km 6
IL CASONE SANTA CROCE
STECCA DI FABBRO
COSTA DELLA STECCA
CAMPO DELLA MARINA
CASETTA
PIAN DEL PERO
Monte Castellaro
CAVA DI POZZOLANA
FRASCE
PIAN DELLE
Monte Tonico
VALLE DEL TEVERE
0
250
500
1 000 metri

PROTEZIONE CIVILE
Presidenza del Consiglio dei Ministri
Dipartimento della Protezione Civile

CONFERENZA DELLE REGIONI E DELLE PROVINCE AUTONOME

ANALISI DELLA CONDIZIONE LIMITE PER L'EMERGENZA (CLE) DELL'INSEDIAMENTO URBANO

INFRASTRUTTURE DI ACCESSIBILITÀ /CONNESSIONE

versione 3.0

Sezione 1 - IDENTIFICATIVI

	Data compilazione	14 / 11 / 2016	Codice ISTAT
1	Regione	LAZIO	12
2	Provincia	Viterbo	056
3	Comune	Graffignano	029
4	Località abitata	Pisciarello	10002
5	Tipo infrastruttura	● Accessibilità ○ Connessione	
6	Identificativo infrastrutture di Accessibilità/Connessione	0000000016	
7	Mappa in allegato (vedi retro)		

Sezione 2 - CARATTERISTICHE GENERALI

CATEGORIE STRADE

- 8 ☐ A: autostrade urbane ed extraurbane
- 9 ✓ B: extraurbane principali
- 10 ☐ C: extraurbane secondarie
- 11 ☐ D: urbane di scorrimento
- 12 ☐ E: urbane di quartiere
- 13 ☐ F: locali

LARGHEZZA SEZIONE STRADALE (m): 14 Massima 10; 15 Minima 6

16 LUNGHEZZA COMPLESSIVA (m): 2200

17 LUNGHEZZA TRATTO STRADALE SENZA AGGREGATI E UNITÀ STRUTTURALI ISOLATE INTERFERENTI (m): 2200

18 PAVIMENTAZIONE E PERCORRIBILITÀ (condizione del tratto peggiore)

- ● Asfaltata o pavimentata in buone condizioni
- ○ Asfaltata o pavimentata in cattive condizioni
- ○ Strada bianca in buone condizioni o pavimentata accidentata
- ○ Percorribilità carrabile ridotta per tracciato, sezione, fondo o unico accesso

19 OSTACOLI E DISCONTINUITÀ (condizione del tratto peggiore)

- ● Discontinuità di tracciato o di sezione assenti o molto lievi
- ○ Discontinuità moderate di tracciato o di sezione (curve strette, lievi strettoie, ecc.)
- ○ Discontinuità elevate di tracciato o sezione, passaggi a livello, scalinate
- ○ Interruzione del percorso (strada a fondo chiuso/unico accesso carrabile)

20 NUMERO AGGREGATI INTERFERENTI (H>L): 0

21 NUMERO UNITÀ STRUTTURALI ISOLATE INTERFERENTI (H>L): 0

ELEMENTI CRITICI (numero)

- 22 Ferrovie in attraversamento: 0
- 23 Ponti e viadotti: 0
- 24 Tunnel artificiali o naturali: 0
- 25 Ponti e viadotti attraversanti: 0
- 25b Muri: 0

26 PENDENZA MASSIMA DELL'ASSE STRADALE: 5 °

27 MORFOLOGIA: ● Pianeggiante ○ Su leggero pendio (15°÷30°) ○ Su forte pendio (>30°)

UBICAZIONE: 28 ☐ Sotto versante incombente o forte pendio; 29 ☐ Sopra versante incombente o cresta

MICROZONAZIONE SISMICA

30 Zona MS (condizione peggiore): ○ Stabile ● Stabile con amplificazioni ○ Instabile

Tipo instabilità: 31 ☐ Frana; 32 ☐ Liquefazione; 33 ☐ Faglia attiva e capace; 34 ☐ Cedimenti differenziali; 35 ☐ Cavità sotterranee

39 GEOLOGIA / 40 IDROGEOLOGIA

- Localizzazione frana: 36 ☐ Interferente con l'infrastruttura; 37 ☐ A monte; 38 ☐ A valle
- Falda: ○ Assente ● Freatica ○ Artesiana
- Acque superficiali: ○ Assenti ● Ruscellamento diffuso ○ Ruscellamento concentrato

41 Rischio PAI: ○ R1 ○ R2 ○ R3 ○ R4; 42 Area alluvionabile: ○ Sì ● No

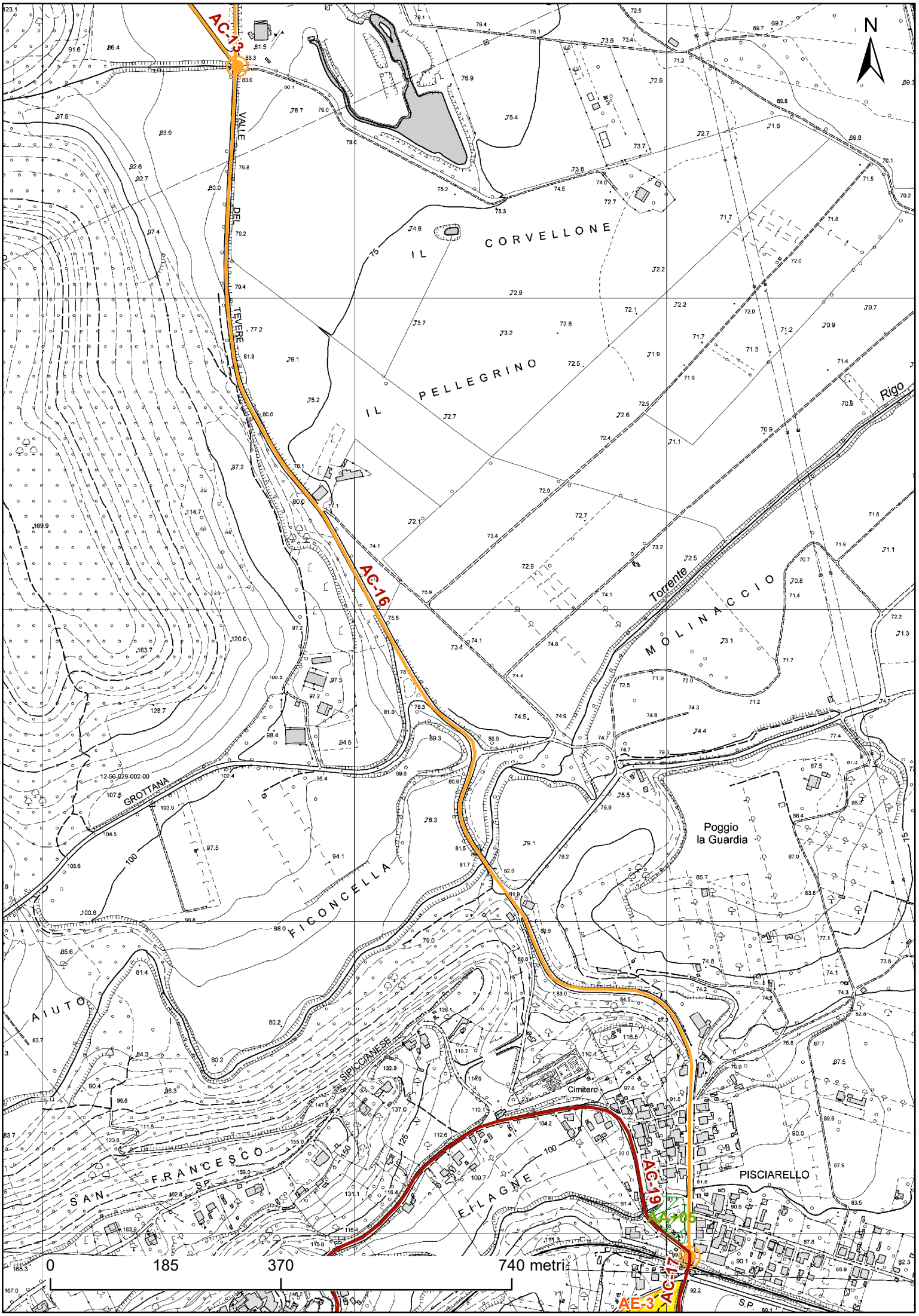
N
AC-13
AC-16
AC-19
AC-17
AE-3
AA-06
VALLE DEL TEVERE
IL CORVELLONE
IL PELLEGRINO
Rigo
Torrente
MOLINACCIO
GROTTANA
FICONCELLA
AIUTO
SAN FRANCESCO
SP
SIPICCIANESE
Cimitero
Poggio la Guardia
PISCIARELLO
ERLAGNE
S.P.
0
185
370
740 metri

PROTEZIONE CIVILE
Presidenza del Consiglio dei Ministri
Dipartimento della Protezione Civile

CONFERENZA DELLE REGIONI E DELLE PROVINCE AUTONOME

ANALISI DELLA CONDIZIONE LIMITE PER L'EMERGENZA (CLE) DELL'INSEDIAMENTO URBANO

INFRASTRUTTURE DI ACCESSIBILITÀ /CONNESSIONE

versione 3.0

Sezione 1 - IDENTIFICATIVI

	Data compilazione	14 / 11 / 2016	Codice ISTAT
1	Regione	LAZIO	12
2	Provincia	Viterbo	056
3	Comune	Graffignano	029
4	Località abitata	Pisciarello	10002
5	Tipo infrastruttura	○ Accessibilità ● Connessione	
6	Identificativo infrastrutture di Accessibilità/Connessione	0000000017	
7	Mappa in allegato (vedi retro)		

Sezione 2 - CARATTERISTICHE GENERALI

CATEGORIE STRADE

- 8 [ ] A: autostrade urbane ed extraurbane
- 9 [✓] B: extraurbane principali
- 10 [ ] C: extraurbane secondarie
- 11 [ ] D: urbane di scorrimento
- 12 [ ] E: urbane di quartiere
- 13 [ ] F: locali

LARGHEZZA SEZIONE STRADALE (m): 14 Massima 10 — 15 Minima 5

16 LUNGHEZZA COMPLESSIVA (m): 240

17 LUNGHEZZA TRATTO STRADALE SENZA AGGREGATI E UNITÀ STRUTTURALI ISOLATE INTERFERENTI (m): 240

18 PAVIMENTAZIONE E PERCORRIBILITÀ (condizione del tratto peggiore)

- ● Asfaltata o pavimentata in buone condizioni
- ○ Asfaltata o pavimentata in cattive condizioni
- ○ Strada bianca in buone condizioni o pavimentata accidentata
- ○ Percorribilità carrabile ridotta per tracciato, sezione, fondo o unico accesso

19 OSTACOLI E DISCONTINUITÀ (condizione del tratto peggiore)

- ○ Discontinuità di tracciato o di sezione assenti o molto lievi
- ● Discontinuità moderate di tracciato o di sezione (curve strette, lievi strettoie, ecc.)
- ○ Discontinuità elevate di tracciato o sezione, passaggi a livello, scalinate
- ○ Interruzione del percorso (strada a fondo chiuso/unico accesso carrabile)

20 NUMERO AGGREGATI INTERFERENTI (H>L): 0

21 NUMERO UNITÀ STRUTTURALI ISOLATE INTERFERENTI (H>L): 0

ELEMENTI CRITICI (numero)

22	Ferrovie in attraversamento	1	23	Ponti e viadotti	1		
24	Tunnel artificiali o naturali	0	25	Ponti e viadotti attraversanti	0	25b	Muri 0

26 PENDENZA MASSIMA DELL'ASSE STRADALE: 5 °

27 MORFOLOGIA: ● Pianeggiante ○ Su leggero pendio (15°÷30°) ○ Su forte pendio (>30°)

UBICAZIONE: 28 [ ] Sotto versante incombente o forte pendio — 29 [ ] Sopra versante incombente o cresta

MICROZONAZIONE SISMICA: 30 Zona MS (condizione peggiore) ○ Stabile ● Stabile con amplificazioni ○ Instabile

Tipo instabilità: 31 [ ] Frana 32 [ ] Liquefazione 33 [ ] Faglia attiva e capace 34 [ ] Cedimenti differenziali 35 [ ] Cavità sotterranee

39 GEOLOGIA / 40 IDROGEOLOGIA

- Localizzazione frana: 36 [ ] Interferente con l'infrastruttura 37 [ ] A monte 38 [ ] A valle
- Falda: ○ Assente ● Freatica ○ Artesiana
- Acque superficiali: ○ Assenti ● Ruscellamento diffuso ○ Ruscellamento concentrato

41 Rischio PAI: ○ R1 ○ R2 ○ R3 ○ R4 — 42 Area alluvionabile: ○ Sì ● No

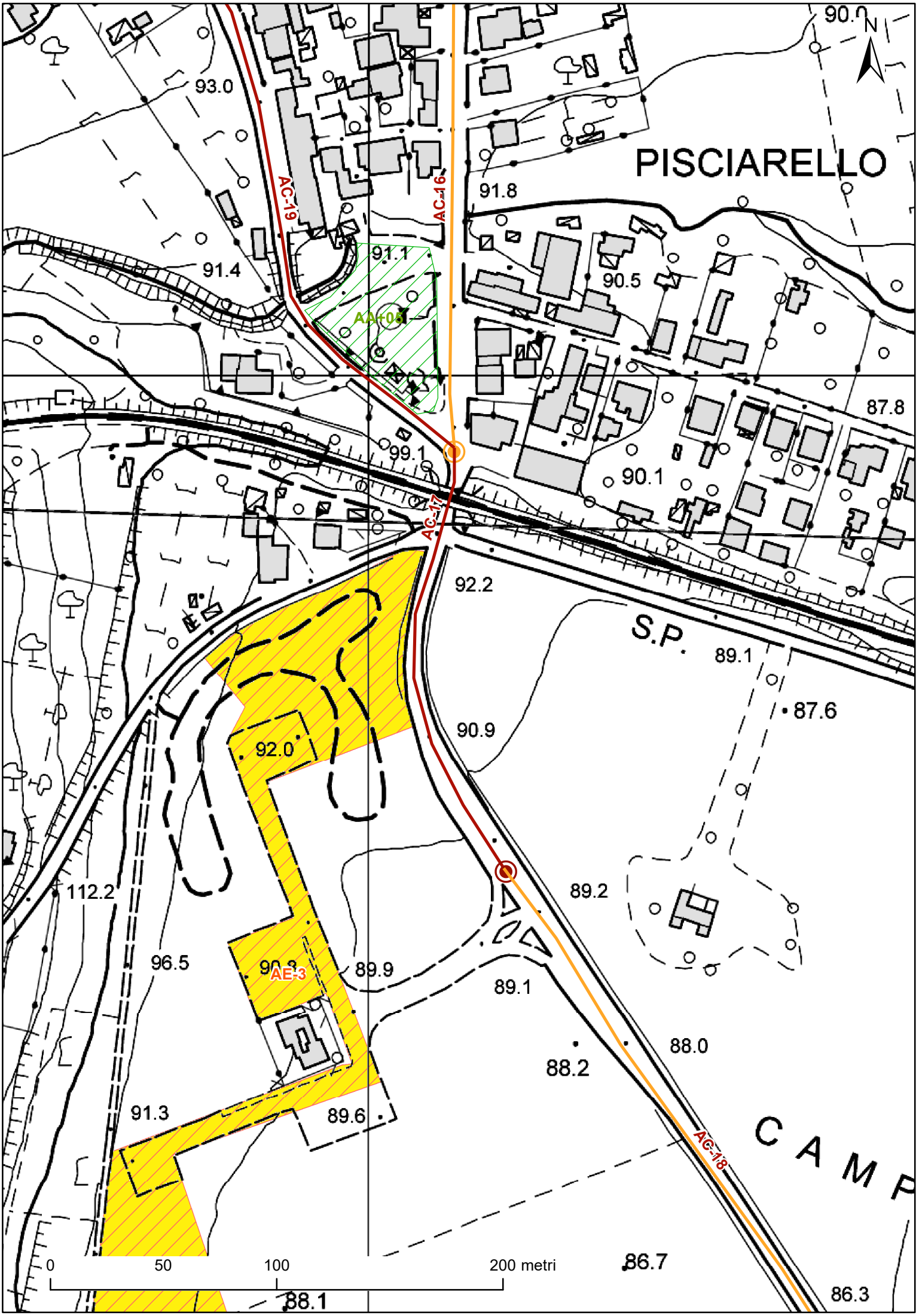
N
PISCIARELLO
S.P.
CAMP
AC-19
AC-16
AC-17
AC-18
AA+03
AE-3
93.0
90.0
91.8
91.4
91.1
90.5
87.8
99.1
90.1
92.2
89.1
87.6
90.9
92.0
112.2
89.2
96.5
90.3
89.9
89.1
88.0
88.2
91.3
89.6
86.7
86.3
88.1
0
50
100
200 metri

PROTEZIONE CIVILE
Presidenza del Consiglio dei Ministri
Dipartimento della Protezione Civile

CONFERENZA DELLE REGIONI E DELLE PROVINCE AUTONOME

ANALISI DELLA CONDIZIONE LIMITE PER L'EMERGENZA (CLE) DELL'INSEDIAMENTO URBANO

INFRASTRUTTURE DI ACCESSIBILITÀ /CONNESSIONE

versione 3.0

Sezione 1 - IDENTIFICATIVI

	Data compilazione	14 / 11 / 2016	Codice ISTAT
1	Regione	LAZIO	12
2	Provincia	Viterbo	056
3	Comune	Graffignano	029
4	Località abitata	Pisciarello	10002
5	Tipo infrastruttura	● Accessibilità ○ Connessione	
6	Identificativo infrastrutture di Accessibilità/Connessione	0000000018	
7	Mappa in allegato (vedi retro)		

Sezione 2 - CARATTERISTICHE GENERALI

CATEGORIE STRADE

- 8 ☐ A: autostrade urbane ed extraurbane
- 9 ✓ B: extraurbane principali
- 10 ☐ C: extraurbane secondarie
- 11 ☐ D: urbane di scorrimento
- 12 ☐ E: urbane di quartiere
- 13 ☐ F: locali

LARGHEZZA SEZIONE STRADALE (m): 14 Massima 10 — 15 Minima 8

16 LUNGHEZZA COMPLESSIVA (m): 1500

17 LUNGHEZZA TRATTO STRADALE SENZA AGGREGATI E UNITÀ STRUTTURALI ISOLATE INTERFERENTI (m): 1500

18 PAVIMENTAZIONE E PERCORRIBILITÀ (condizione del tratto peggiore)

- ● Asfaltata o pavimentata in buone condizioni
- ○ Asfaltata o pavimentata in cattive condizioni
- ○ Strada bianca in buone condizioni o pavimentata accidentata
- ○ Percorribilità carrabile ridotta per tracciato, sezione, fondo o unico accesso

19 OSTACOLI E DISCONTINUITÀ (condizione del tratto peggiore)

- ● Discontinuità di tracciato o di sezione assenti o molto lievi
- ○ Discontinuità moderate di tracciato o di sezione (curve strette, lievi strettoie, ecc.)
- ○ Discontinuità elevate di tracciato o sezione, passaggi a livello, scalinate
- ○ Interruzione del percorso (strada a fondo chiuso/unico accesso carrabile)

20 NUMERO AGGREGATI INTERFERENTI (H>L): 0

21 NUMERO UNITÀ STRUTTURALI ISOLATE INTERFERENTI (H>L): 0

ELEMENTI CRITICI (numero)

- 22 Ferrovie in attraversamento: 0
- 23 Ponti e viadotti: 0
- 24 Tunnel artificiali o naturali: 0
- 25 Ponti e viadotti attraversanti: 0
- 25b Muri: 0

26 PENDENZA MASSIMA DELL'ASSE STRADALE: 10 °

27 MORFOLOGIA: ● Pianeggiante ○ Su leggero pendio (15°÷30°) ○ Su forte pendio (>30°)

UBICAZIONE: 28 ☐ Sotto versante incombente o forte pendio — 29 ☐ Sopra versante incombente o cresta

MICROZONAZIONE SISMICA

30 Zona MS (condizione peggiore): ○ Stabile ● Stabile con amplificazioni ○ Instabile

Tipo instabilità: 31 ☐ Frana 32 ☐ Liquefazione 33 ☐ Faglia attiva e capace 34 ☐ Cedimenti differenziali 35 ☐ Cavità sotterranee

39 GEOLOGIA / 40 IDROGEOLOGIA

- Localizzazione frana: 36 ☐ Interferente con l'infrastruttura 37 ☐ A monte 38 ☐ A valle
- Falda: ○ Assente ● Freatica ○ Artesiana
- Acque superficiali: ○ Assenti ● Ruscellamento diffuso ○ Ruscellamento concentrato

41 Rischio PAI: ○ R1 ○ R2 ○ R3 ○ R4 — 42 Area alluvionabile: ○ Sì ● No

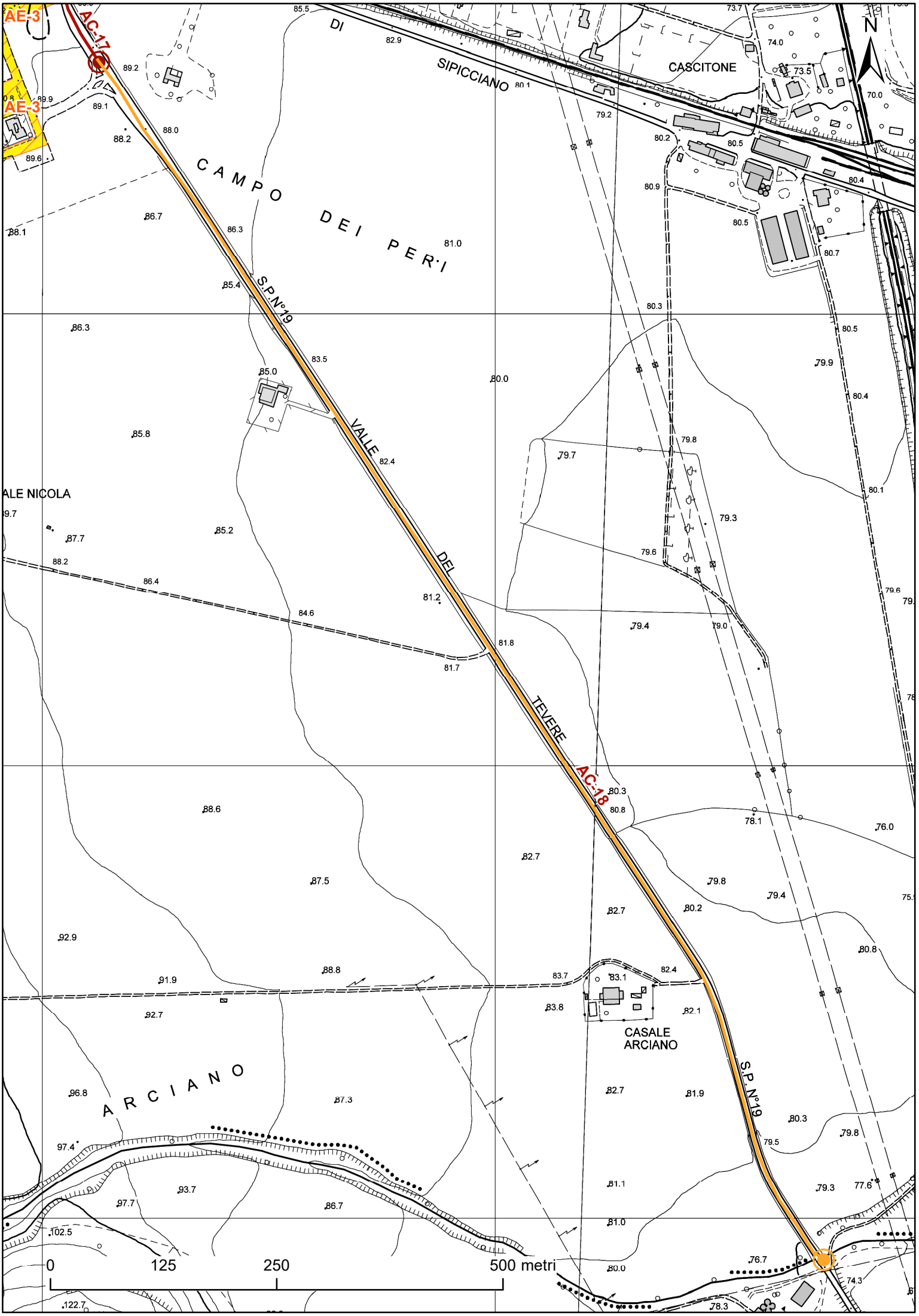
AE-3
AC-17
AE-3
DI
SIPICCIANO
CASCITONE
N
CAMPO DEI PERI
S.P.N°19
VALLE
DEL
TEVERE
AC-18
ALE NICOLA
CASALE
ARCIANO
ARCIANO
S.P. N°19
0
125
250
500 metri

PROTEZIONE CIVILE
Presidenza del Consiglio dei Ministri
Dipartimento della Protezione Civile

CONFERENZA DELLE REGIONI E DELLE PROVINCE AUTONOME

ANALISI DELLA CONDIZIONE LIMITE PER L'EMERGENZA (CLE) DELL'INSEDIAMENTO URBANO

INFRASTRUTTURE DI ACCESSIBILITÀ /CONNESSIONE

versione 3.0

Sezione 1 - IDENTIFICATIVI

	Data compilazione	14 / 11 / 2016	Codice ISTAT
1	Regione	LAZIO	12
2	Provincia	Viterbo	056
3	Comune	Graffignano	029
4	Località abitata	Sipicciano	10003
5	Tipo infrastruttura	○ Accessibilità ● Connessione	
6	Identificativo infrastrutture di Accessibilità/Connessione	0000000019	
7	Mappa in allegato (vedi retro)		

Sezione 2 - CARATTERISTICHE GENERALI

CATEGORIE STRADE

- 8 ✓ A: autostrade urbane ed extraurbane
- 9 ☐ B: extraurbane principali
- 10 ☐ C: extraurbane secondarie
- 11 ☐ D: urbane di scorrimento
- 12 ☐ E: urbane di quartiere
- 13 ☐ F: locali

LARGHEZZA SEZIONE STRADALE (m): 14 Massima 8 — 15 Minima 6

16 LUNGHEZZA COMPLESSIVA (m): 1300

17 LUNGHEZZA TRATTO STRADALE SENZA AGGREGATI E UNITÀ STRUTTURALI ISOLATE INTERFERENTI (m): 1270

18 PAVIMENTAZIONE E PERCORRIBILITÀ (condizione del tratto peggiore)

- ○ Asfaltata o pavimentata in buone condizioni
- ● Asfaltata o pavimentata in cattive condizioni
- ○ Strada bianca in buone condizioni o pavimentata accidentata
- ○ Percorribilità carrabile ridotta per tracciato, sezione, fondo o unico accesso

19 OSTACOLI E DISCONTINUITÀ (condizione del tratto peggiore)

- ○ Discontinuità di tracciato o di sezione assenti o molto lievi
- ● Discontinuità moderate di tracciato o di sezione (curve strette, lievi strettoie, ecc.)
- ○ Discontinuità elevate di tracciato o sezione, passaggi a livello, scalinate
- ○ Interruzione del percorso (strada a fondo chiuso/unico accesso carrabile)

20 NUMERO AGGREGATI INTERFERENTI (H>L): 3

21 NUMERO UNITÀ STRUTTURALI ISOLATE INTERFERENTI (H>L): 0

ELEMENTI CRITICI (numero)

- 22 Ferrovie in attraversamento: 0
- 23 Ponti e viadotti: 0
- 24 Tunnel artificiali o naturali: 0
- 25 Ponti e viadotti attraversanti: 0
- 25b Muri: 0

26 PENDENZA MASSIMA DELL'ASSE STRADALE: 32 °

27 MORFOLOGIA: ○ Pianeggiante ○ Su leggero pendio (15°÷30°) ● Su forte pendio (>30°)

UBICAZIONE: 28 ✓ Sotto versante incombente o forte pendio — 29 ✓ Sopra versante incombente o cresta

MICROZONAZIONE SISMICA

30 Zona MS (condizione peggiore): ○ Stabile ○ Stabile con amplificazioni ● Instabile

Tipo instabilità: 31 ✓ Frana — 32 ☐ Liquefazione — 33 ☐ Faglia attiva e capace — 34 ☐ Cedimenti differenziali — 35 ☐ Cavità sotterranee

39 GEOLOGIA / 40 IDROGEOLOGIA

- Localizzazione frana: 36 ✓ Interferente con l'infrastruttura — 37 ☐ A monte — 38 ✓ A valle
- Falda: ○ Assente ● Freatica ○ Artesiana
- Acque superficiali: ○ Assenti ● Ruscellamento diffuso ○ Ruscellamento concentrato

41 Rischio PAI: ○ R1 ○ R2 ● R3 ○ R4 — 42 Area alluvionabile: ○ Sì ● No

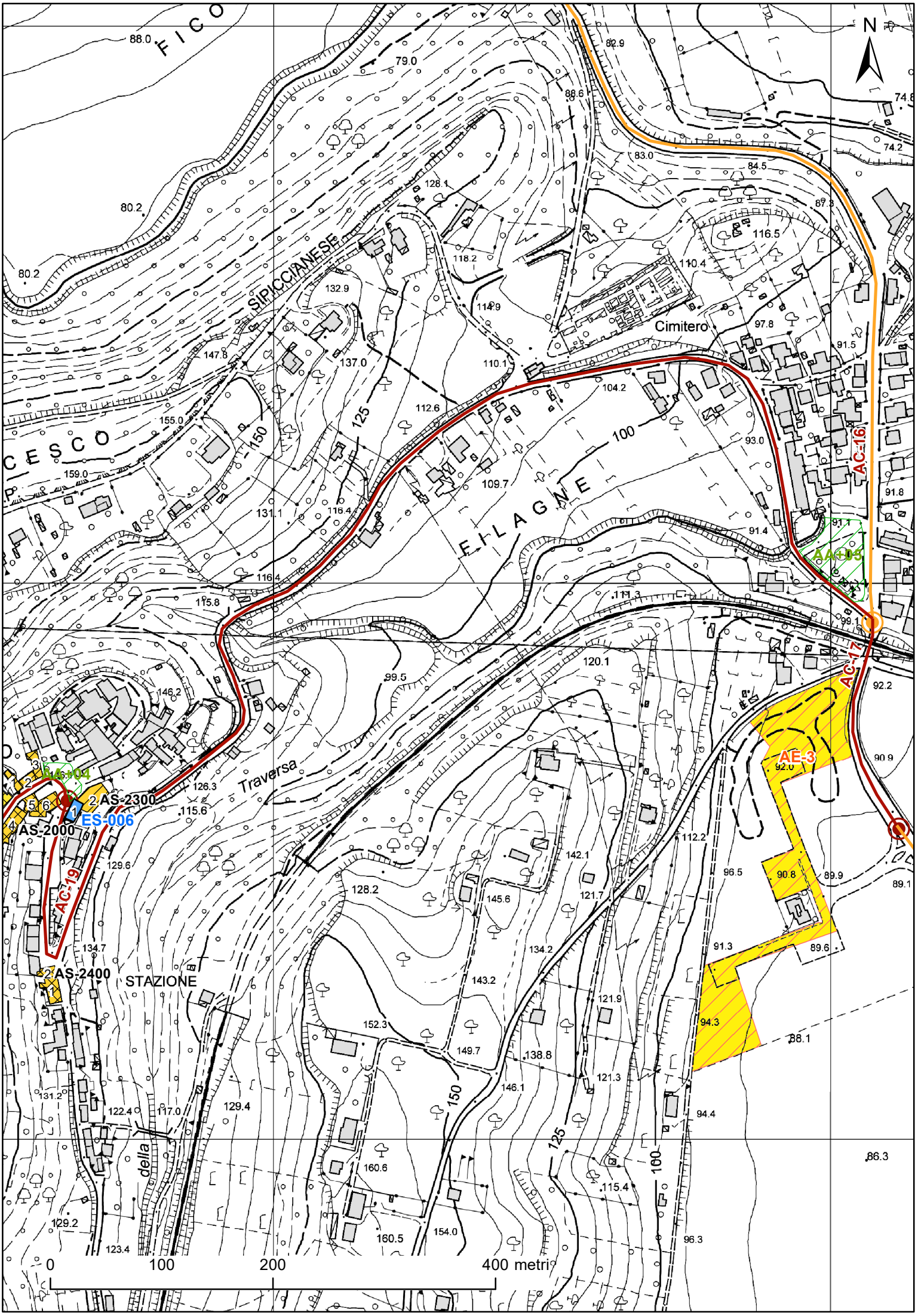
N
FICO
SIPICCIANESE
CESCO
FILAGNE
Cimitero
Traversa
della
STAZIONE
AC-16
AC-17
AC-19
AA-05
AA-04
AE-3
AS-2300
AS-2000
AS-2400
ES-006
0
100
200
400 metri

PROTEZIONE CIVILE
Presidenza del Consiglio dei Ministri
Dipartimento della Protezione Civile

CONFERENZA DELLE REGIONI E DELLE PROVINCE AUTONOME

ANALISI DELLA CONDIZIONE LIMITE PER L'EMERGENZA (CLE) DELL'INSEDIAMENTO URBANO

INFRASTRUTTURE DI ACCESSIBILITÀ /CONNESSIONE

versione 3.0

Sezione 1 - IDENTIFICATIVI

	Data compilazione	14 / 11 / 2016	Codice ISTAT
1	Regione	LAZIO	12
2	Provincia	Viterbo	056
3	Comune	Graffignano	029
4	Località abitata	Pisciarello	10002
5	Tipo infrastruttura	○ Accessibilità ● Connessione	
6	Identificativo infrastrutture di Accessibilità/Connessione	0000000020	
7	Mappa in allegato (vedi retro)		

Sezione 2 - CARATTERISTICHE GENERALI

CATEGORIE STRADE

- 8 [ ] A: autostrade urbane ed extraurbane
- 9 [ ] B: extraurbane principali
- 10 [ ] C: extraurbane secondarie
- 11 [ ] D: urbane di scorrimento
- 12 [✓] E: urbane di quartiere
- 13 [ ] F: locali

LARGHEZZA SEZIONE STRADALE (m): 14 Massima 8 — 15 Minima 6

16 LUNGHEZZA COMPLESSIVA (m): 400

17 LUNGHEZZA TRATTO STRADALE SENZA AGGREGATI E UNITÀ STRUTTURALI ISOLATE INTERFERENTI (m): 246

18 PAVIMENTAZIONE E PERCORRIBILITÀ (condizione del tratto peggiore)

- ● Asfaltata o pavimentata in buone condizioni
- ○ Asfaltata o pavimentata in cattive condizioni
- ○ Strada bianca in buone condizioni o pavimentata accidentata
- ○ Percorribilità carrabile ridotta per tracciato, sezione, fondo o unico accesso

19 OSTACOLI E DISCONTINUITÀ (condizione del tratto peggiore)

- ● Discontinuità di tracciato o di sezione assenti o molto lievi
- ○ Discontinuità moderate di tracciato o di sezione (curve strette, lievi strettoie, ecc.)
- ○ Discontinuità elevate di tracciato o sezione, passaggi a livello, scalinate
- ○ Interruzione del percorso (strada a fondo chiuso/unico accesso carrabile)

20 NUMERO AGGREGATI INTERFERENTI (H>L): 4

21 NUMERO UNITÀ STRUTTURALI ISOLATE INTERFERENTI (H>L): 1

ELEMENTI CRITICI (numero)

- 22 Ferrovie in attraversamento: 0
- 23 Ponti e viadotti: 0
- 24 Tunnel artificiali o naturali: 0
- 25 Ponti e viadotti attraversanti: 0
- 25b Muri: 0

26 PENDENZA MASSIMA DELL'ASSE STRADALE: 35 °

27 MORFOLOGIA: ○ Pianeggiante ○ Su leggero pendio (15°÷30°) ● Su forte pendio (>30°)

UBICAZIONE: 28 [✓] Sotto versante incombente o forte pendio — 29 [✓] Sopra versante incombente o cresta

MICROZONAZIONE SISMICA

30 Zona MS (condizione peggiore): ○ Stabile ● Stabile con amplificazioni ○ Instabile

Tipo instabilità: 31 [ ] Frana 32 [ ] Liquefazione 33 [ ] Faglia attiva e capace 34 [ ] Cedimenti differenziali 35 [ ] Cavità sotterranee

39 GEOLOGIA / 40 IDROGEOLOGIA

- Localizzazione frana: 36 [ ] Interferente con l'infrastruttura 37 [ ] A monte 38 [ ] A valle
- Falda: ○ Assente ● Freatica ○ Artesiana
- Acque superficiali: ○ Assenti ● Ruscellamento diffuso ○ Ruscellamento concentrato

41 Rischio PAI: ○ R1 ○ R2 ○ R3 ○ R4 — 42 Area alluvionabile: ○ Sì ● No

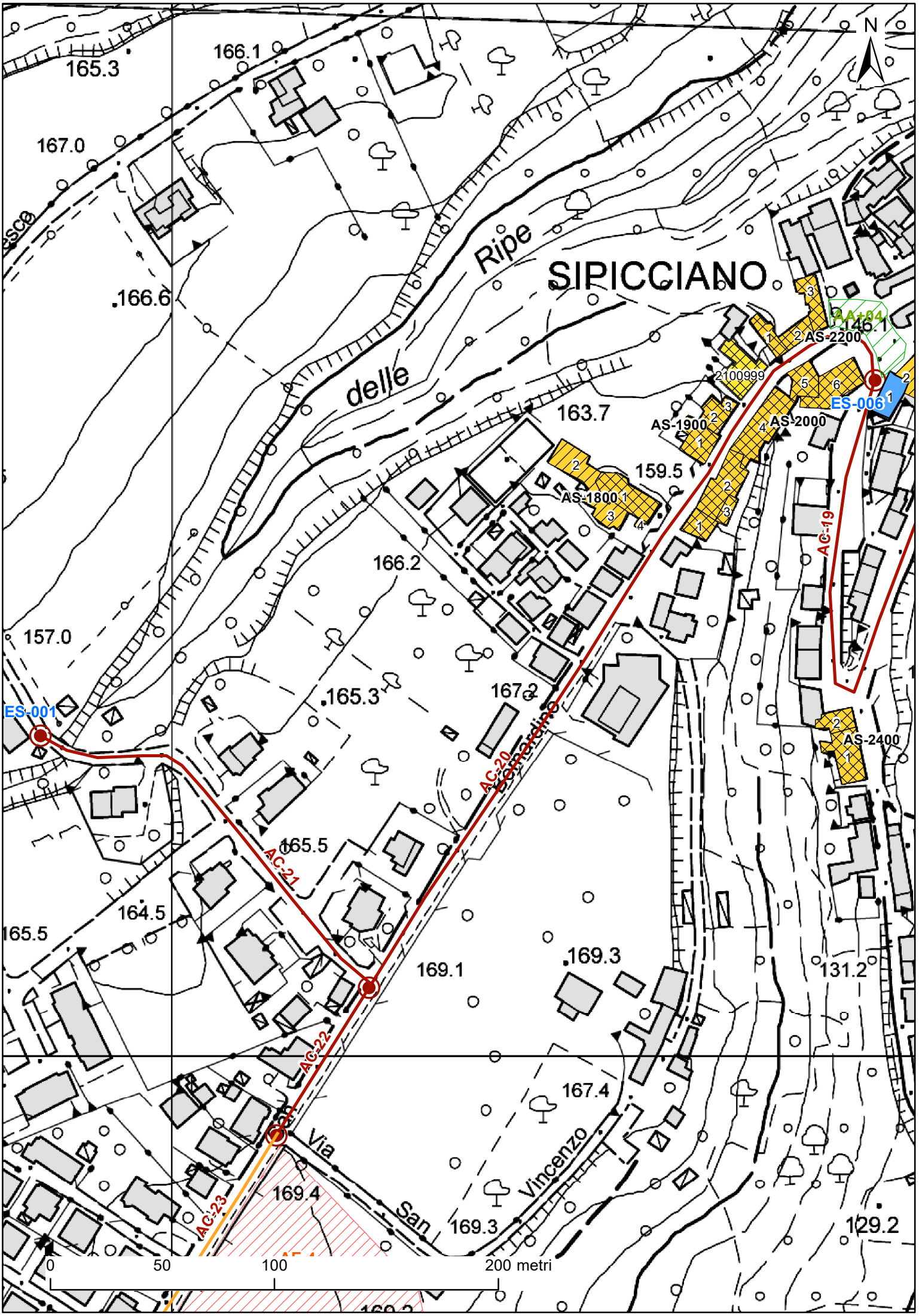
N
SIPICCIANO
delle
Ripe
Via
San
Vincenzo
Bernardino
AC-19
AC-20
AC-21
AC-22
AC-23
ES-001
ES-006
AS-1800
AS-1900
AS-2000
AS-2200
AS-2400
2100999
AA-04
165.3
166.1
167.0
166.6
163.7
159.5
166.2
157.0
165.3
167.2
165.5
164.5
165.5
169.1
169.3
131.2
167.4
169.4
169.3
129.2
0
50
100
200 metri

PROTEZIONE CIVILE
Presidenza del Consiglio dei Ministri
Dipartimento della Protezione Civile

CONFERENZA DELLE REGIONI E DELLE PROVINCE AUTONOME

ANALISI DELLA CONDIZIONE LIMITE PER L'EMERGENZA (CLE) DELL'INSEDIAMENTO URBANO

INFRASTRUTTURE DI ACCESSIBILITÀ /CONNESSIONE

versione 3.0

Sezione 1 - IDENTIFICATIVI

	Data compilazione	14 / 11 / 2016	Codice ISTAT
1	Regione	LAZIO	12
2	Provincia	Viterbo	056
3	Comune	Graffignano	029
4	Località abitata	Pisciarello	10002
5	Tipo infrastruttura	○ Accessibilità ● Connessione	
6	Identificativo infrastrutture di Accessibilità/Connessione	0000000021	
7	Mappa in allegato (vedi retro)		

Sezione 2 - CARATTERISTICHE GENERALI

CATEGORIE STRADE
- 8 [ ] A: autostrade urbane ed extraurbane
- 9 [ ] B: extraurbane principali
- 10 [ ] C: extraurbane secondarie
- 11 [ ] D: urbane di scorrimento
- 12 [ ] E: urbane di quartiere
- 13 [✓] F: locali

LARGHEZZA SEZIONE STRADALE (m): 14 Massima 7 — 15 Minima 5

16 LUNGHEZZA COMPLESSIVA (m): 210

17 LUNGHEZZA TRATTO STRADALE SENZA AGGREGATI E UNITÀ STRUTTURALI ISOLATE INTERFERENTI (m): 210

18 PAVIMENTAZIONE E PERCORRIBILITÀ (condizione del tratto peggiore)
- ● Asfaltata o pavimentata in buone condizioni
- ○ Asfaltata o pavimentata in cattive condizioni
- ○ Strada bianca in buone condizioni o pavimentata accidentata
- ○ Percorribilità carrabile ridotta per tracciato, sezione, fondo o unico accesso

19 OSTACOLI E DISCONTINUITÀ (condizione del tratto peggiore)
- ○ Discontinuità di tracciato o di sezione assenti o molto lievi
- ● Discontinuità moderate di tracciato o di sezione (curve strette, lievi strettoie, ecc.)
- ○ Discontinuità elevate di tracciato o sezione, passaggi a livello, scalinate
- ○ Interruzione del percorso (strada a fondo chiuso/unico accesso carrabile)

20 NUMERO AGGREGATI INTERFERENTI (H>L): 0

21 NUMERO UNITÀ STRUTTURALI ISOLATE INTERFERENTI (H>L): 0

ELEMENTI CRITICI (numero)
- 22 Ferrovie in attraversamento: 0
- 23 Ponti e viadotti: 0
- 24 Tunnel artificiali o naturali: 0
- 25 Ponti e viadotti attraversanti: 0
- 25b Muri: 0

26 PENDENZA MASSIMA DELL'ASSE STRADALE: 13 °

27 MORFOLOGIA: ● Pianeggiante ○ Su leggero pendio (15°÷30°) ○ Su forte pendio (>30°)

UBICAZIONE: 28 [ ] Sotto versante incombente o forte pendio — 29 [ ] Sopra versante incombente o cresta

MICROZONAZIONE SISMICA
- 30 Zona MS (condizione peggiore): ○ Stabile ● Stabile con amplificazioni ○ Instabile
- Tipo instabilità: 31 [ ] Frana 32 [ ] Liquefazione 33 [ ] Faglia attiva e capace 34 [ ] Cedimenti differenziali 35 [ ] Cavità sotterranee

39 GEOLOGIA / 40 IDROGEOLOGIA
- Localizzazione frana: 36 [ ] Interferente con l'infrastruttura 37 [ ] A monte 38 [ ] A valle
- Falda: ○ Assente ● Freatica ○ Artesiana
- Acque superficiali: ○ Assenti ● Ruscellamento diffuso ○ Ruscellamento concentrato

41 Rischio PAI: ○ R1 ○ R2 ○ R3 ○ R4 — 42 Area alluvionabile: ○ Sì ● No

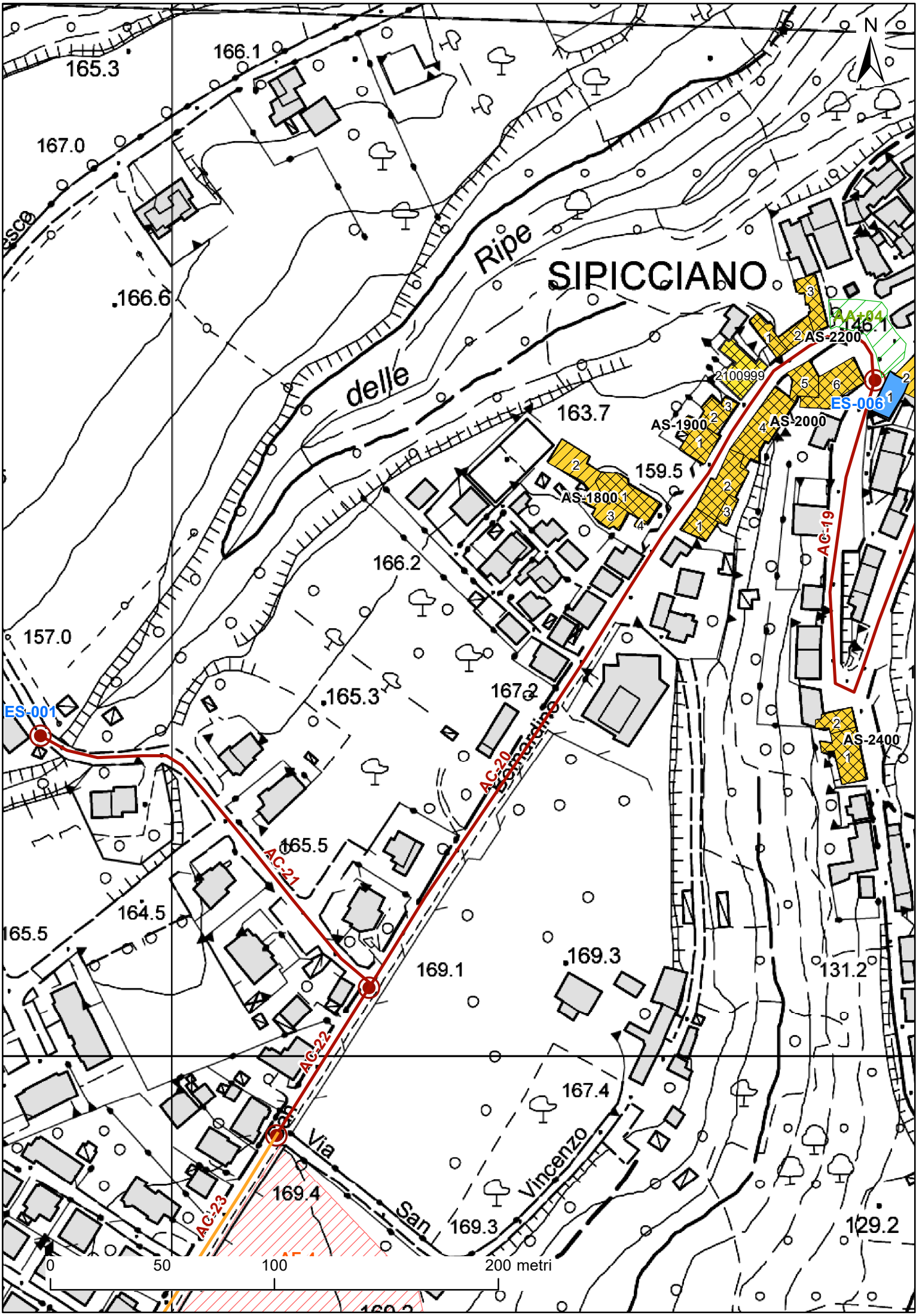
N
SIPICCIANO
delle
Ripe
Via
San
Vincenzo
Bernardino
AC-19
AC-20
AC-21
AC-22
AC-23
ES-001
ES-006
AS-1800
AS-1900
AS-2000
AS-2200
AS-2400
2100999
AA-04
165.3
166.1
167.0
166.6
163.7
159.5
166.2
157.0
165.3
167.2
165.5
164.5
165.5
169.1
169.3
131.2
167.4
169.4
169.3
129.2
0
50
100
200 metri

PROTEZIONE CIVILE
Presidenza del Consiglio dei Ministri
Dipartimento della Protezione Civile

CONFERENZA DELLE REGIONI E DELLE PROVINCE AUTONOME

ANALISI DELLA CONDIZIONE LIMITE PER L'EMERGENZA (CLE) DELL'INSEDIAMENTO URBANO

INFRASTRUTTURE DI ACCESSIBILITÀ /CONNESSIONE

versione 3.0

Sezione 1 - IDENTIFICATIVI

	Data compilazione	14 / 11 / 2016	Codice ISTAT
1	Regione	LAZIO	12
2	Provincia	Viterbo	056
3	Comune	Graffignano	029
4	Località abitata	Pisciarello	10002
5	Tipo infrastruttura	○ Accessibilità ● Connessione	
6	Identificativo infrastrutture di Accessibilità/Connessione	0000000022	
7	Mappa in allegato (vedi retro)		

Sezione 2 - CARATTERISTICHE GENERALI

CATEGORIE STRADE

- 8 [ ] A: autostrade urbane ed extraurbane
- 9 [ ] B: extraurbane principali
- 10 [ ] C: extraurbane secondarie
- 11 [ ] D: urbane di scorrimento
- 12 [✓] E: urbane di quartiere
- 13 [ ] F: locali

LARGHEZZA SEZIONE STRADALE (m): 14 Massima 8 — 15 Minima 6

16 LUNGHEZZA COMPLESSIVA (m): 80

17 LUNGHEZZA TRATTO STRADALE SENZA AGGREGATI E UNITÀ STRUTTURALI ISOLATE INTERFERENTI (m): 80

18 PAVIMENTAZIONE E PERCORRIBILITÀ (condizione del tratto peggiore)

- ● Asfaltata o pavimentata in buone condizioni
- ○ Asfaltata o pavimentata in cattive condizioni
- ○ Strada bianca in buone condizioni o pavimentata accidentata
- ○ Percorribilità carrabile ridotta per tracciato, sezione, fondo o unico accesso

19 OSTACOLI E DISCONTINUITÀ (condizione del tratto peggiore)

- ● Discontinuità di tracciato o di sezione assenti o molto lievi
- ○ Discontinuità moderate di tracciato o di sezione (curve strette, lievi strettoie, ecc.)
- ○ Discontinuità elevate di tracciato o sezione, passaggi a livello, scalinate
- ○ Interruzione del percorso (strada a fondo chiuso/unico accesso carrabile)

20 NUMERO AGGREGATI INTERFERENTI (H>L): 0

21 NUMERO UNITÀ STRUTTURALI ISOLATE INTERFERENTI (H>L): 0

ELEMENTI CRITICI (numero)

22	Ferrovie in attraversamento	0	23	Ponti e viadotti	0		
24	Tunnel artificiali o naturali	0	25	Ponti e viadotti attraversanti	0	25b	Muri 0

26 PENDENZA MASSIMA DELL'ASSE STRADALE: 5 °

27 MORFOLOGIA: ● Pianeggiante ○ Su leggero pendio (15°÷30°) ○ Su forte pendio (>30°)

UBICAZIONE: 28 [ ] Sotto versante incombente o forte pendio — 29 [ ] Sopra versante incombente o cresta

MICROZONAZIONE SISMICA: 30 Zona MS (condizione peggiore) ○ Stabile ● Stabile con amplificazioni ○ Instabile

Tipo instabilità: 31 [ ] Frana 32 [ ] Liquefazione 33 [ ] Faglia attiva e capace 34 [ ] Cedimenti differenziali 35 [ ] Cavità sotterranee

39 GEOLOGIA / 40 IDROGEOLOGIA

- Localizzazione frana: 36 [ ] Interferente con l'infrastruttura 37 [ ] A monte 38 [ ] A valle
- Falda: ○ Assente ● Freatica ○ Artesiana
- Acque superficiali: ○ Assenti ● Ruscellamento diffuso ○ Ruscellamento concentrato

41 Rischio PAI: ○ R1 ○ R2 ○ R3 ○ R4 — 42 Area alluvionabile ○ Sì ● No

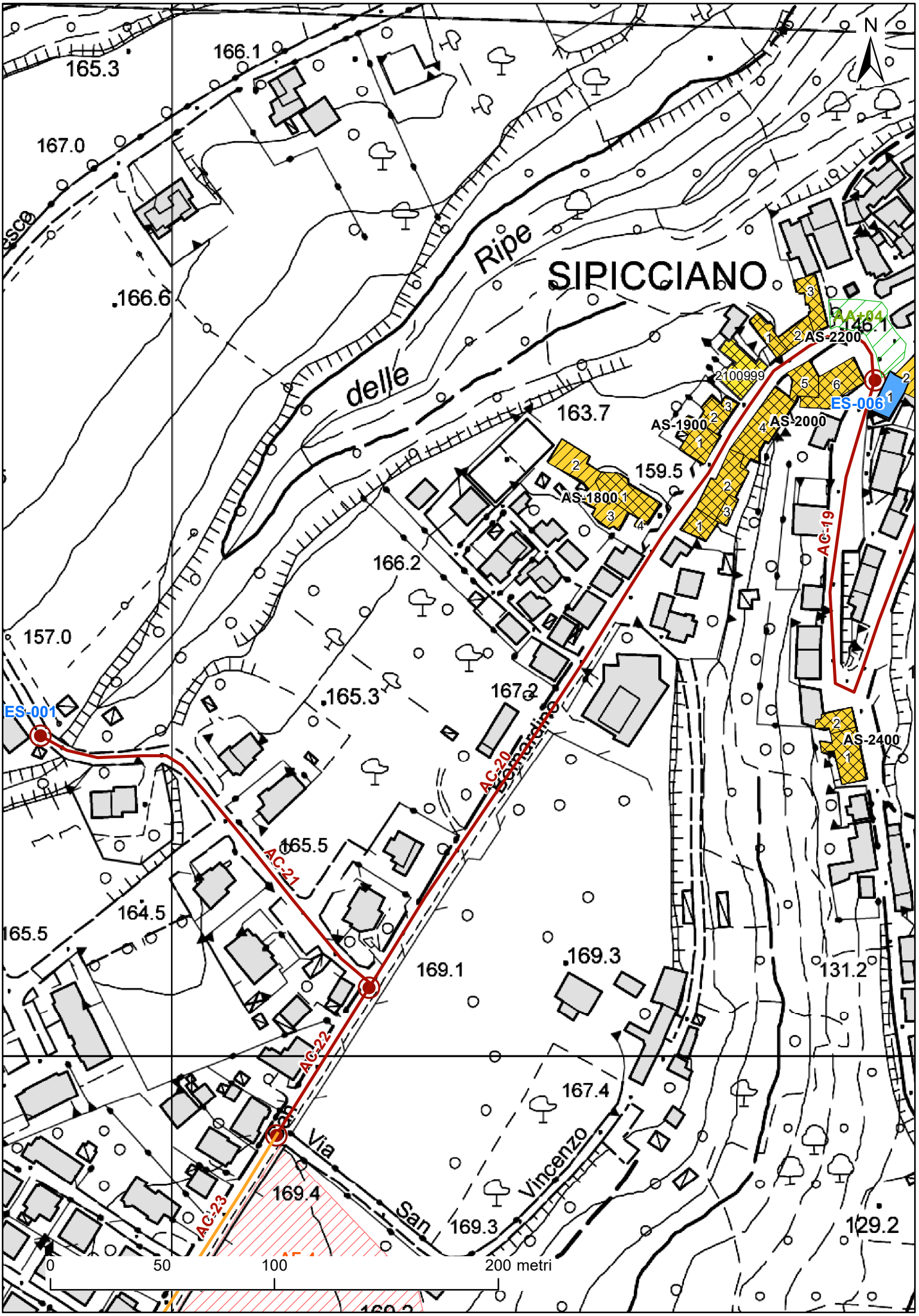
N
SIPICCIANO
delle
Ripe
Via
San
Vincenzo
Bernardino
AC-19
AC-20
AC-21
AC-22
AC-23
ES-001
ES-006
AS-1800
AS-1900
AS-2000
AS-2200
AS-2400
2100999
AA-04
165.3
166.1
167.0
166.6
163.7
159.5
166.2
157.0
165.3
167.2
165.5
164.5
165.5
169.1
169.3
131.2
167.4
169.4
169.3
129.2
0
50
100
200 metri

PROTEZIONE CIVILE
Presidenza del Consiglio dei Ministri
Dipartimento della Protezione Civile

CONFERENZA DELLE REGIONI E DELLE PROVINCE AUTONOME

ANALISI DELLA CONDIZIONE LIMITE PER L'EMERGENZA (CLE) DELL'INSEDIAMENTO URBANO

INFRASTRUTTURE DI ACCESSIBILITÀ /CONNESSIONE

versione 3.0

Sezione 1 - IDENTIFICATIVI

	Data compilazione	14 / 11 / 2016	Codice ISTAT
1	Regione	LAZIO	12
2	Provincia	Viterbo	056
3	Comune	Graffignano	029
4	Località abitata	Sipicciano	10003
5	Tipo infrastruttura	● Accessibilità ○ Connessione	
6	Identificativo infrastrutture di Accessibilità/Connessione	0000000023	
7	Mappa in allegato (vedi retro)		

Sezione 2 - CARATTERISTICHE GENERALI

CATEGORIE STRADE

- 8 ☐ A: autostrade urbane ed extraurbane
- 9 ✓ B: extraurbane principali
- 10 ☐ C: extraurbane secondarie
- 11 ☐ D: urbane di scorrimento
- 12 ☐ E: urbane di quartiere
- 13 ☐ F: locali

LARGHEZZA SEZIONE STRADALE (m): 14 Massima 8 — 15 Minima 6

16 LUNGHEZZA COMPLESSIVA (m): 1900

17 LUNGHEZZA TRATTO STRADALE SENZA AGGREGATI E UNITÀ STRUTTURALI ISOLATE INTERFERENTI (m): 1900

18 PAVIMENTAZIONE E PERCORRIBILITÀ (condizione del tratto peggiore)

- ● Asfaltata o pavimentata in buone condizioni
- ○ Asfaltata o pavimentata in cattive condizioni
- ○ Strada bianca in buone condizioni o pavimentata accidentata
- ○ Percorribilità carrabile ridotta per tracciato, sezione, fondo o unico accesso

19 OSTACOLI E DISCONTINUITÀ (condizione del tratto peggiore)

- ● Discontinuità di tracciato o di sezione assenti o molto lievi
- ○ Discontinuità moderate di tracciato o di sezione (curve strette, lievi strettoie, ecc.)
- ○ Discontinuità elevate di tracciato o sezione, passaggi a livello, scalinate
- ○ Interruzione del percorso (strada a fondo chiuso/unico accesso carrabile)

20 NUMERO AGGREGATI INTERFERENTI (H>L): 0

21 NUMERO UNITÀ STRUTTURALI ISOLATE INTERFERENTI (H>L): 0

ELEMENTI CRITICI (numero)

- 22 Ferrovie in attraversamento: 0
- 23 Ponti e viadotti: 0
- 24 Tunnel artificiali o naturali: 0
- 25 Ponti e viadotti attraversanti: 0
- 25b Muri: 0

26 PENDENZA MASSIMA DELL'ASSE STRADALE: 13 °

27 MORFOLOGIA: ○ Pianeggiante ● Su leggero pendio (15°÷30°) ○ Su forte pendio (>30°)

UBICAZIONE: 28 ☐ Sotto versante incombente o forte pendio — 29 ☐ Sopra versante incombente o cresta

MICROZONAZIONE SISMICA: 30 Zona MS (condizione peggiore) ○ Stabile ● Stabile con amplificazioni ○ Instabile

Tipo instabilità: 31 ☐ Frana 32 ☐ Liquefazione 33 ☐ Faglia attiva e capace 34 ☐ Cedimenti differenziali 35 ☐ Cavità sotterranee

39 GEOLOGIA / 40 IDROGEOLOGIA

- Localizzazione frana: 36 ☐ Interferente con l'infrastruttura 37 ☐ A monte 38 ☐ A valle
- Falda: ○ Assente ● Freatica ○ Artesiana
- Acque superficiali: ○ Assenti ● Ruscellamento diffuso ○ Ruscellamento concentrato

41 Rischio PAI: ○ R1 ○ R2 ○ R3 ○ R4 — 42 Area alluvionabile: ○ Sì ● No

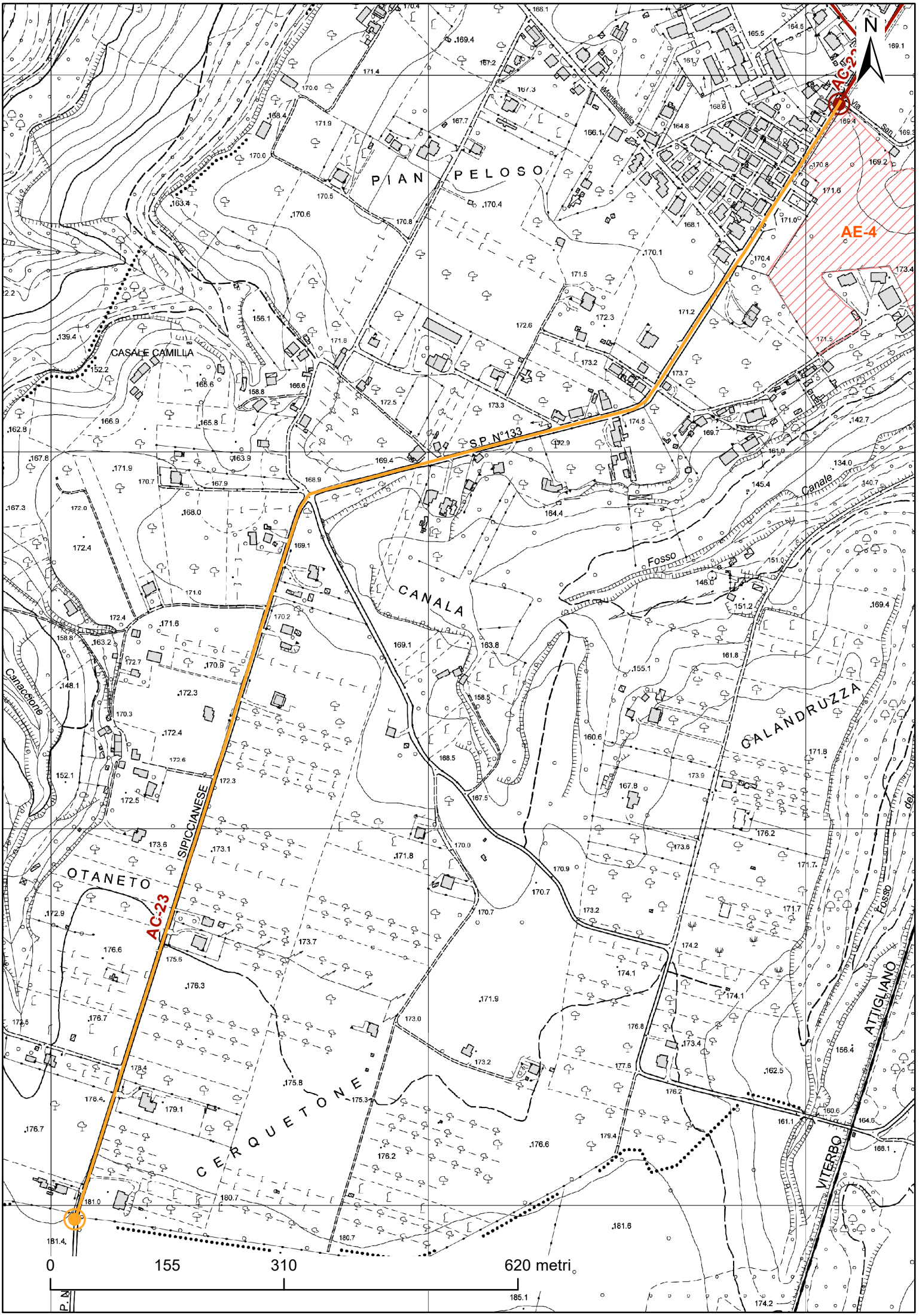
N
AC-22
AE-4
AC-23
PIAN PELOSO
CASALE CAMILLA
S.P. N°133
CANALA
Fosso
Canale
CALANDRUZZA
OTANETO
SIPICCIANESE
CERQUETONE
Canaccione
ATTIGLIANO
VITERBO
0
155
310
620 metri

PROTEZIONE CIVILE
Presidenza del Consiglio dei Ministri
Dipartimento della Protezione Civile

CONFERENZA DELLE REGIONI E DELLE PROVINCE AUTONOME

ANALISI DELLA CONDIZIONE LIMITE PER L'EMERGENZA (CLE) DELL'INSEDIAMENTO URBANO

AGGREGATO STRUTTURALE
versione 3.0

Sezione 1 - IDENTIFICATIVI

	Data compilazione	09 / 11 / 2016	Codice ISTAT
1	Regione	LAZIO	12
2	Provincia	Viterbo	056
3	Comune	Graffignano	029
4	Località abitata	Graffignano	10001
5	Sezione censuaria		
6	Identificativo Aggregato Strutturale	0000000002	00
7	Identificativo Area di Emergenza		
8	Identificativi infrastrutture di Accessibilità/Connessione	a 0000000001	b 0000000003
		c	d
9	Mappa in allegato (vedi retro)		

Sezione 2 - CARATTERISTICHE GENERALI

10	NUMERO TOTALE UNITÀ STRUTTURALI (US)	5
11	(di cui) NUMERO US CON FUNZIONI STRATEGICHE	0
12	(di cui) NUMERO US CARATTERIZZATE DA GRANDI LUCI (chiese, teatri, palazzi storici,..)	0

	NUMERO US	13 Muratura	5	14 C.a.	0	15 Altre strutture 0

16	ALTEZZA MEDIA ALL'IMPOSTA DELLA COPERTURA (m)	12	17	SUPERFICIE COPERTA (mq)	900
18	NUMERO PIANI MINIMO	3	19	NUMERO PIANI MASSIMO	4
20	LUNGHEZZA FRONTE SU INFRASTRUTTURA DI ACCESSIBILITÀ/CONNESSIONE (m)				32
21	NUMERO US INTERFERENTI SU INFRASTRUTTURA DI ACCESSIBILITÀ/CONNESSIONE (H>L)				2

22	INTERAZIONI TRA US	Volte e archi di interconnessione	○ sì ● no
23		Rifusioni o intasamenti	● sì ○ no
24	REGOLARITÀ STRUTTURALE	Disallineamento tra quote di imposta della copertura	● sì ○ no
25		Disallineamento tra quote orizzontamenti	● sì ○ no
26		Disallineamento pareti di facciata	● sì ○ no
27		Disallineamento negli spazi interni	● sì ○ no
28		Testata snella	● sì ○ no
29	ULTERIORI ELEMENTI DI VULNERABILITÀ	Elementi giustapposti o strutturalmente mal collegati (corpi scala, pensiline, balconi)	● sì ○ no
30		Sistema di bucature incongruo	● sì ○ no
31		Pilastri isolati, portici, piani pilotis	○ sì ● no
32		Sopraelevazioni, altane, torrini	○ sì ● no
33		Torri, campanili, ciminiere	○ sì ● no
34		Unità Strutturali degradate o danneggiate	○ sì ● no
35	RINFORZI E MIGLIORAMENTO (>70% US)	Diffuso sistema di tiranti e catene	○ sì ● no
36		Interventi strutturali di miglioramento o adeguamento sismico	○ sì ● no

37	MORFOLOGIA	● Pianeggiante ○ Su leggero pendio (15°÷30°) ○ Su forte pendio (>30°)
	UBICAZIONE	38 ☐ Sotto versante incombente o forte pendio 39 ☐ Sopra versante incombente o cresta
	MICROZONAZIONE SISMICA	40 Zona MS (condizione peggiore) ○ Stabile ● Stabile con amplificazioni ○ Instabile
		Tipo instabilità 41 ☐ Frana 42 ☐ Liquefazione 43 ☐ Faglia attiva e capace 44 ☐ Cedimenti differenziali 45 ☐ Cavità sotterranee
49	GEOLOGIA / IDROGEOLOGIA	Localizzazione frana 46 ☐ Interferente con l'aggregato strutturale 47 ☐ A monte 48 ☐ A valle
		Rischio PAI ○ R1 ○ R2 ○ R3 ○ R4 50 Area alluvionabile ○ Sì ● No

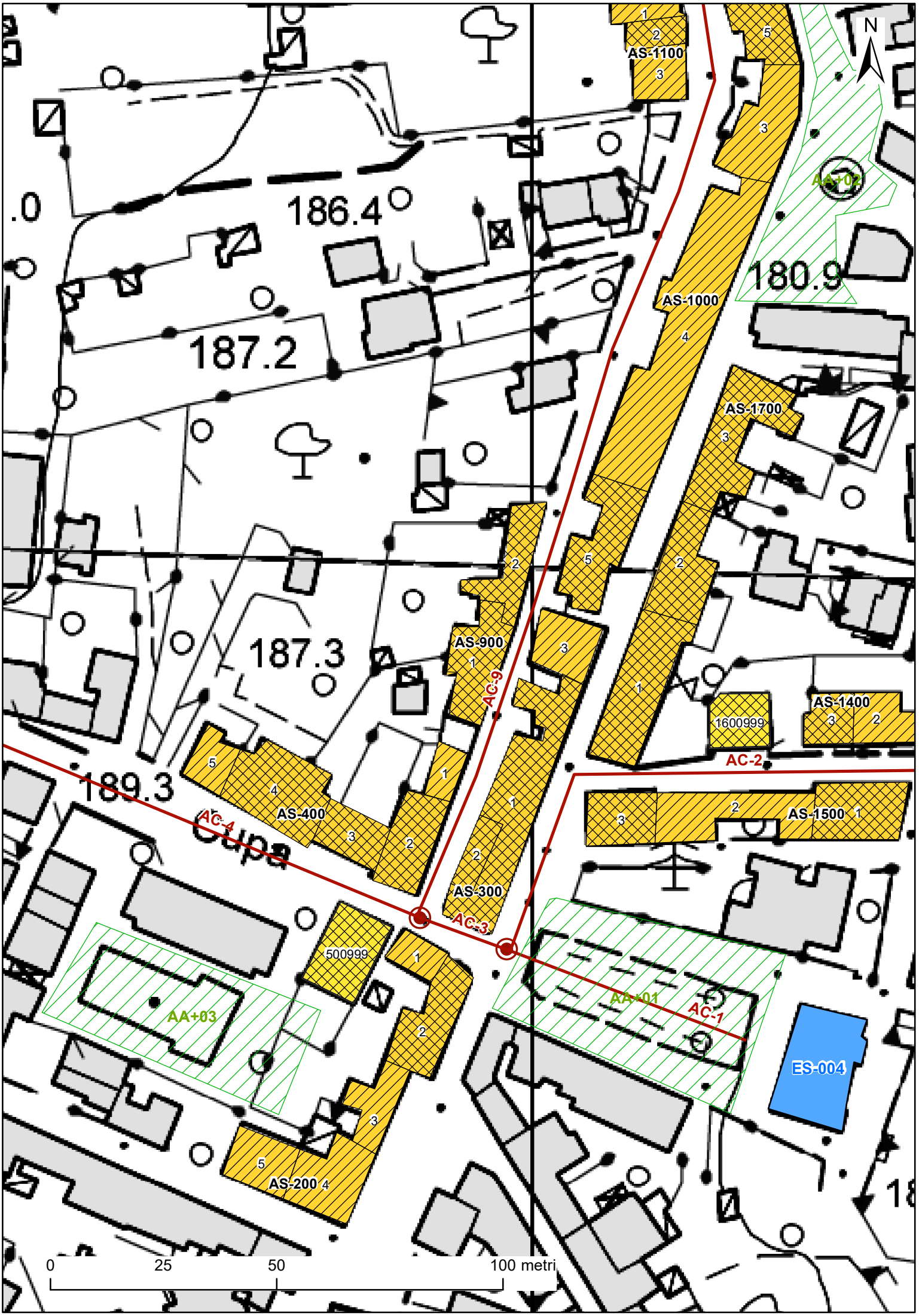
N
186.4
187.2
187.3
189.3
180.9
AS-1100
AS-1000
AS-1700
AS-900
AS-400
AS-300
AS-200
AS-1400
AS-1500
1600999
500999
AC-9
AC-4
AC-3
AC-2
AC-1
AA+01
AA+02
AA+03
ES-004
0
25
50
100 metri

PROTEZIONE CIVILE
Presidenza del Consiglio dei Ministri
Dipartimento della Protezione Civile

CONFERENZA DELLE REGIONI E DELLE PROVINCE AUTONOME

ANALISI DELLA CONDIZIONE LIMITE PER L'EMERGENZA (CLE) DELL'INSEDIAMENTO URBANO

AGGREGATO STRUTTURALE
versione 3.0

Sezione 1 - IDENTIFICATIVI

	Data compilazione	09 / 11 / 2016	Codice ISTAT
1	Regione	LAZIO	12
2	Provincia	Viterbo	056
3	Comune	Graffignano	029
4	Località abitata	Graffignano	10001
5	Sezione censuaria		
6	Identificativo Aggregato Strutturale	0000000003	00
7	Identificativo Area di Emergenza		
8	Identificativi infrastrutture di Accessibilità/Connessione	a 0000000002	b
		c	d
9	Mappa in allegato (vedi retro)		

Sezione 2 - CARATTERISTICHE GENERALI

10	NUMERO TOTALE UNITÀ STRUTTURALI (US)	3
11	(di cui) NUMERO US CON FUNZIONI STRATEGICHE	0
12	(di cui) NUMERO US CARATTERIZZATE DA GRANDI LUCI (chiese, teatri, palazzi storici,..)	0

	NUMERO US	13 Muratura	3	14 C.a.	0	15 Altre strutture 0
16	ALTEZZA MEDIA ALL'IMPOSTA DELLA COPERTURA (m)	10	17	SUPERFICIE COPERTA (mq)	700	
18	NUMERO PIANI MINIMO	2	19	NUMERO PIANI MASSIMO	3	
20	LUNGHEZZA FRONTE SU INFRASTRUTTURA DI ACCESSIBILITÀ/CONNESSIONE (m)				10	
21	NUMERO US INTERFERENTI SU INFRASTRUTTURA DI ACCESSIBILITÀ/CONNESSIONE (H>L)				1	

22	INTERAZIONI TRA US	Volte e archi di interconnessione	○ sì ● no
23		Rifusioni o intasamenti	○ sì ● no
24	REGOLARITÀ STRUTTURALE	Disallineamento tra quote di imposta della copertura	● sì ○ no
25		Disallineamento tra quote orizzontamenti	● sì ○ no
26		Disallineamento pareti di facciata	● sì ○ no
27		Disallineamento negli spazi interni	● sì ○ no
28		Testata snella	● sì ○ no
29	ULTERIORI ELEMENTI DI VULNERABILITÀ	Elementi giustapposti o strutturalmente mal collegati (corpi scala, pensiline, balconi)	● sì ○ no
30		Sistema di bucature incongruo	● sì ○ no
31		Pilastri isolati, portici, piani pilotis	○ sì ● no
32		Sopraelevazioni, altane, torrini	○ sì ● no
33		Torri, campanili, ciminiere	○ sì ● no
34		Unità Strutturali degradate o danneggiate	● sì ○ no
35	RINFORZI E MIGLIORAMENTO (>70% US)	Diffuso sistema di tiranti e catene	○ sì ● no
36		Interventi strutturali di miglioramento o adeguamento sismico	○ sì ● no

37	MORFOLOGIA	○ Pianeggiante	● Su leggero pendio (15°÷30°)	○ Su forte pendio (>30°)		
	UBICAZIONE	38 ☐ Sotto versante incombente o forte pendio		39 ☐ Sopra versante incombente o cresta		
	MICROZONAZIONE SISMICA	40 Zona MS (condizione peggiore)	○ Stabile	● Stabile con amplificazioni	○ Instabile	
		Tipo instabilità 41 ☐ Frana	42 ☐ Liquefazione	43 ☐ Faglia attiva e capace	44 ☐ Cedimenti differenziali	45 ☐ Cavità sotterranee
49	GEOLOGIA / IDROGEOLOGIA	Localizzazione frana	46 ☐ Interferente con l'aggregato strutturale	47 ☐ A monte	48 ☐ A valle	
		Rischio PAI	○ R1 ○ R2 ○ R3 ○ R4	50 Area alluvionabile	○ Sì ● No	

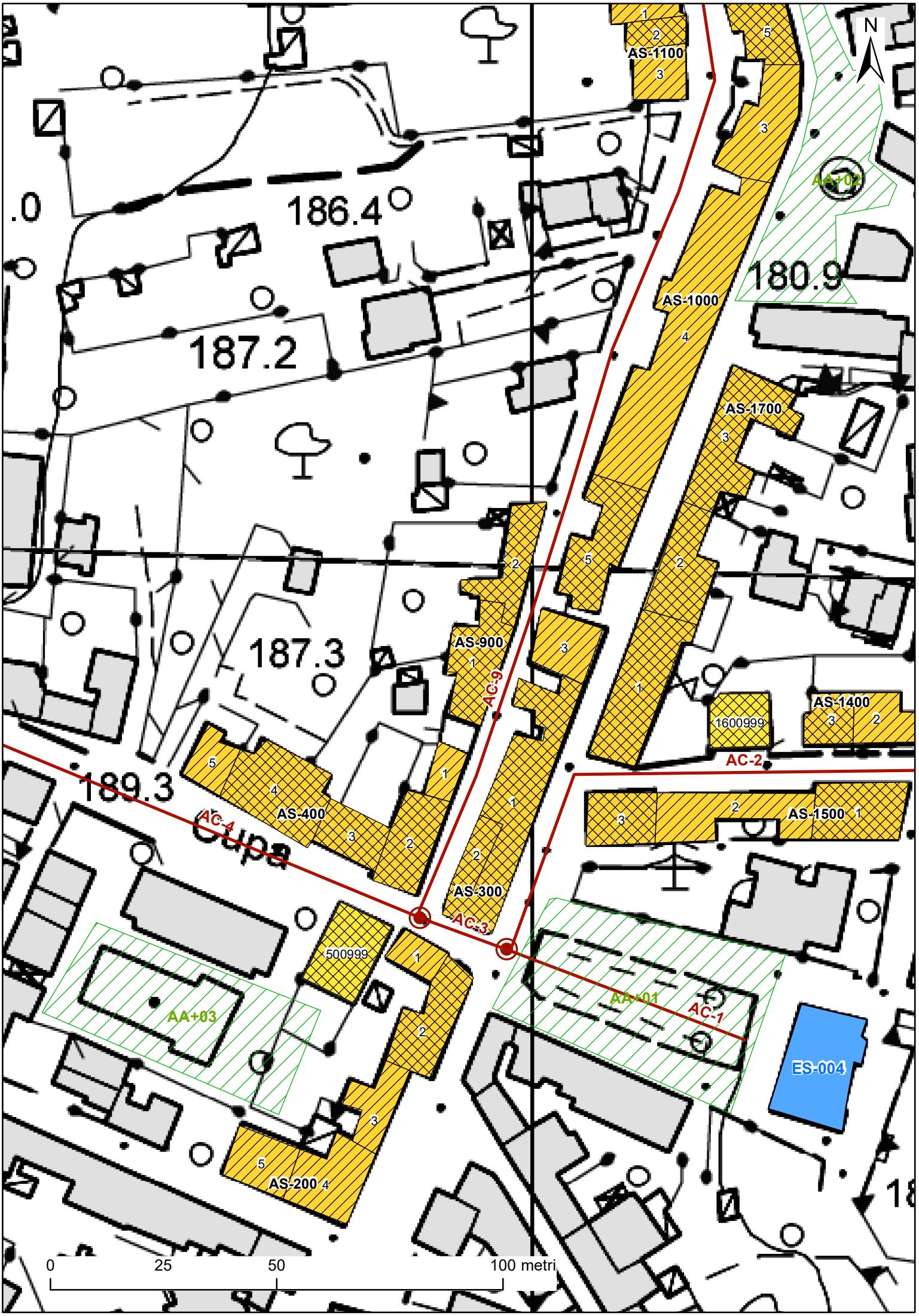
N
186.4
187.2
187.3
189.3
180.9
AS-1100
AS-1000
AS-1700
AS-900
AS-400
AS-300
AS-200
AS-1400
AS-1500
1600999
500999
AC-9
AC-4
AC-3
AC-2
AC-1
AA+01
AA+02
AA+03
ES-004
0
25
50
100 metri

PROTEZIONE CIVILE
Presidenza del Consiglio dei Ministri
Dipartimento della Protezione Civile

CONFERENZA DELLE REGIONI E DELLE PROVINCE AUTONOME

ANALISI DELLA CONDIZIONE LIMITE PER L'EMERGENZA (CLE) DELL'INSEDIAMENTO URBANO

AGGREGATO STRUTTURALE
versione 3.0

Sezione 1 - IDENTIFICATIVI

	Data compilazione	09 / 11 / 2016	Codice ISTAT
1	Regione	LAZIO	12
2	Provincia	Viterbo	056
3	Comune	Graffignano	029
4	Località abitata	Graffignano	10001
5	Sezione censuaria		
6	Identificativo Aggregato Strutturale	0000000004	00
7	Identificativo Area di Emergenza		
8	Identificativi infrastrutture di Accessibilità/Connessione	a 0000000004	b
		c	d
9	Mappa in allegato (vedi retro)		

Sezione 2 - CARATTERISTICHE GENERALI

10	NUMERO TOTALE UNITÀ STRUTTURALI (US)	5
11	(di cui) NUMERO US CON FUNZIONI STRATEGICHE	0
12	(di cui) NUMERO US CARATTERIZZATE DA GRANDI LUCI (chiese, teatri, palazzi storici,..)	0

	NUMERO US	13 Muratura	5	14 C.a.	0	15 Altre strutture 0
16	ALTEZZA MEDIA ALL'IMPOSTA DELLA COPERTURA (m)	12	17	SUPERFICIE COPERTA (mq)	920	
18	NUMERO PIANI MINIMO	2	19	NUMERO PIANI MASSIMO	4	
20	LUNGHEZZA FRONTE SU INFRASTRUTTURA DI ACCESSIBILITÀ/CONNESSIONE (m)				53	
21	NUMERO US INTERFERENTI SU INFRASTRUTTURA DI ACCESSIBILITÀ/CONNESSIONE (H>L)				4	

22	INTERAZIONI TRA US	Volte e archi di interconnessione	○ sì ● no
23		Rifusioni o intasamenti	● sì ○ no
24	REGOLARITÀ STRUTTURALE	Disallineamento tra quote di imposta della copertura	● sì ○ no
25		Disallineamento tra quote orizzontamenti	● sì ○ no
26		Disallineamento pareti di facciata	● sì ○ no
27		Disallineamento negli spazi interni	● sì ○ no
28		Testata snella	● sì ○ no
29	ULTERIORI ELEMENTI DI VULNERABILITÀ	Elementi giustapposti o strutturalmente mal collegati (corpi scala, pensiline, balconi)	● sì ○ no
30		Sistema di bucature incongruo	● sì ○ no
31		Pilastri isolati, portici, piani pilotis	○ sì ● no
32		Sopraelevazioni, altane, torrini	● sì ○ no
33		Torri, campanili, ciminiere	○ sì ● no
34		Unità Strutturali degradate o danneggiate	● sì ○ no
35	RINFORZI E MIGLIORAMENTO (>70% US)	Diffuso sistema di tiranti e catene	○ sì ● no
36		Interventi strutturali di miglioramento o adeguamento sismico	○ sì ● no

37	MORFOLOGIA	● Pianeggiante	○ Su leggero pendio (15°÷30°)	○ Su forte pendio (>30°)		
	UBICAZIONE	38 ☐ Sotto versante incombente o forte pendio		39 ☐ Sopra versante incombente o cresta		
	MICROZONAZIONE SISMICA	40 Zona MS (condizione peggiore)	○ Stabile	● Stabile con amplificazioni	○ Instabile	
		Tipo instabilità 41 ☐ Frana	42 ☐ Liquefazione	43 ☐ Faglia attiva e capace	44 ☐ Cedimenti differenziali	45 ☐ Cavità sotterranee
49	GEOLOGIA / IDROGEOLOGIA	Localizzazione frana	46 ☐ Interferente con l'aggregato strutturale	47 ☐ A monte	48 ☐ A valle	
		Rischio PAI	○ R1	○ R2	○ R3	○ R4
		50 Area alluvionabile	○ Sì	● No		

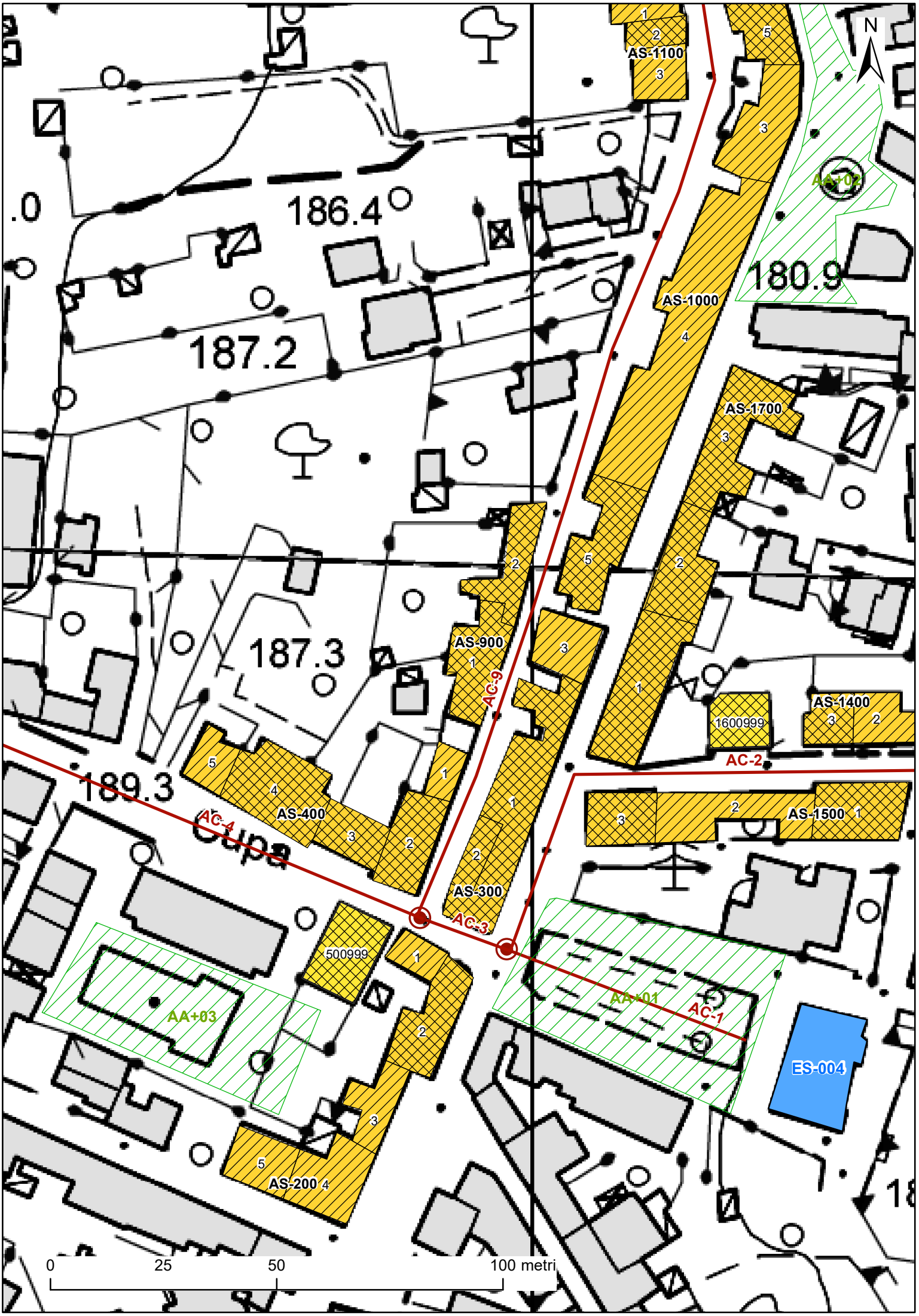
N
186.4
187.2
187.3
189.3
180.9
AS-1100
AS-1000
AS-1700
AS-900
AS-400
AS-300
AS-200
AS-1400
AS-1500
1600999
500999
AC-9
AC-4
AC-3
AC-2
AC-1
AA+01
AA+02
AA+03
ES-004
0
25
50
100 metri

PROTEZIONE CIVILE
Presidenza del Consiglio dei Ministri
Dipartimento della Protezione Civile

CONFERENZA DELLE REGIONI E DELLE PROVINCE AUTONOME

ANALISI DELLA CONDIZIONE LIMITE PER L'EMERGENZA (CLE) DELL'INSEDIAMENTO URBANO

AGGREGATO STRUTTURALE
versione 3.0

Sezione 1 - IDENTIFICATIVI

	Data compilazione	09 / 11 / 2016	Codice ISTAT
1	Regione	LAZIO	12
2	Provincia	Viterbo	056
3	Comune	Graffignano	029
4	Località abitata	Graffignano	10001
5	Sezione censuaria		
6	Identificativo Aggregato Strutturale	0000000006	00
7	Identificativo Area di Emergenza		
8	Identificativi infrastrutture di Accessibilità/Connessione	a 0000000005	b 0000000006
		c	d
9	Mappa in allegato (vedi retro)		

Sezione 2 - CARATTERISTICHE GENERALI

10	NUMERO TOTALE UNITÀ STRUTTURALI (US)	4
11	(di cui) NUMERO US CON FUNZIONI STRATEGICHE	0
12	(di cui) NUMERO US CARATTERIZZATE DA GRANDI LUCI (chiese, teatri, palazzi storici,..)	0

	NUMERO US	13 Muratura	4	14 C.a.	0	15 Altre strutture 0
16	ALTEZZA MEDIA ALL'IMPOSTA DELLA COPERTURA (m)	9	17	SUPERFICIE COPERTA (mq)	680	
18	NUMERO PIANI MINIMO	2	19	NUMERO PIANI MASSIMO	3	
20	LUNGHEZZA FRONTE SU INFRASTRUTTURA DI ACCESSIBILITÀ/CONNESSIONE (m)				45	
21	NUMERO US INTERFERENTI SU INFRASTRUTTURA DI ACCESSIBILITÀ/CONNESSIONE (H>L)				1	

22	INTERAZIONI TRA US	Volte e archi di interconnessione	○ sì ● no
23		Rifusioni o intasamenti	○ sì ● no
24	REGOLARITÀ STRUTTURALE	Disallineamento tra quote di imposta della copertura	● sì ○ no
25		Disallineamento tra quote orizzontamenti	● sì ○ no
26		Disallineamento pareti di facciata	○ sì ● no
27		Disallineamento negli spazi interni	● sì ○ no
28		Testata snella	● sì ○ no
29	ULTERIORI ELEMENTI DI VULNERABILITÀ	Elementi giustapposti o strutturalmente mal collegati (corpi scala, pensiline, balconi)	○ sì ● no
30		Sistema di bucature incongruo	○ sì ● no
31		Pilastri isolati, portici, piani pilotis	○ sì ● no
32		Sopraelevazioni, altane, torrini	○ sì ● no
33		Torri, campanili, ciminiere	○ sì ● no
34		Unità Strutturali degradate o danneggiate	○ sì ● no
35	RINFORZI E MIGLIORAMENTO (>70% US)	Diffuso sistema di tiranti e catene	○ sì ● no
36		Interventi strutturali di miglioramento o adeguamento sismico	○ sì ● no

37	MORFOLOGIA	○ Pianeggiante ● Su leggero pendio (15°÷30°) ○ Su forte pendio (>30°)
	UBICAZIONE	38 ☐ Sotto versante incombente o forte pendio 39 ☐ Sopra versante incombente o cresta
	MICROZONAZIONE SISMICA	40 Zona MS (condizione peggiore) ○ Stabile ● Stabile con amplificazioni ○ Instabile
		Tipo instabilità 41 ☐ Frana 42 ☐ Liquefazione 43 ☐ Faglia attiva e capace 44 ☐ Cedimenti differenziali 45 ☐ Cavità sotterranee
49	GEOLOGIA / IDROGEOLOGIA	Localizzazione frana 46 ☐ Interferente con l'aggregato strutturale 47 ☐ A monte 48 ☐ A valle
		Rischio PAI ○ R1 ○ R2 ○ R3 ○ R4 50 Area alluvionabile ○ Sì ● No

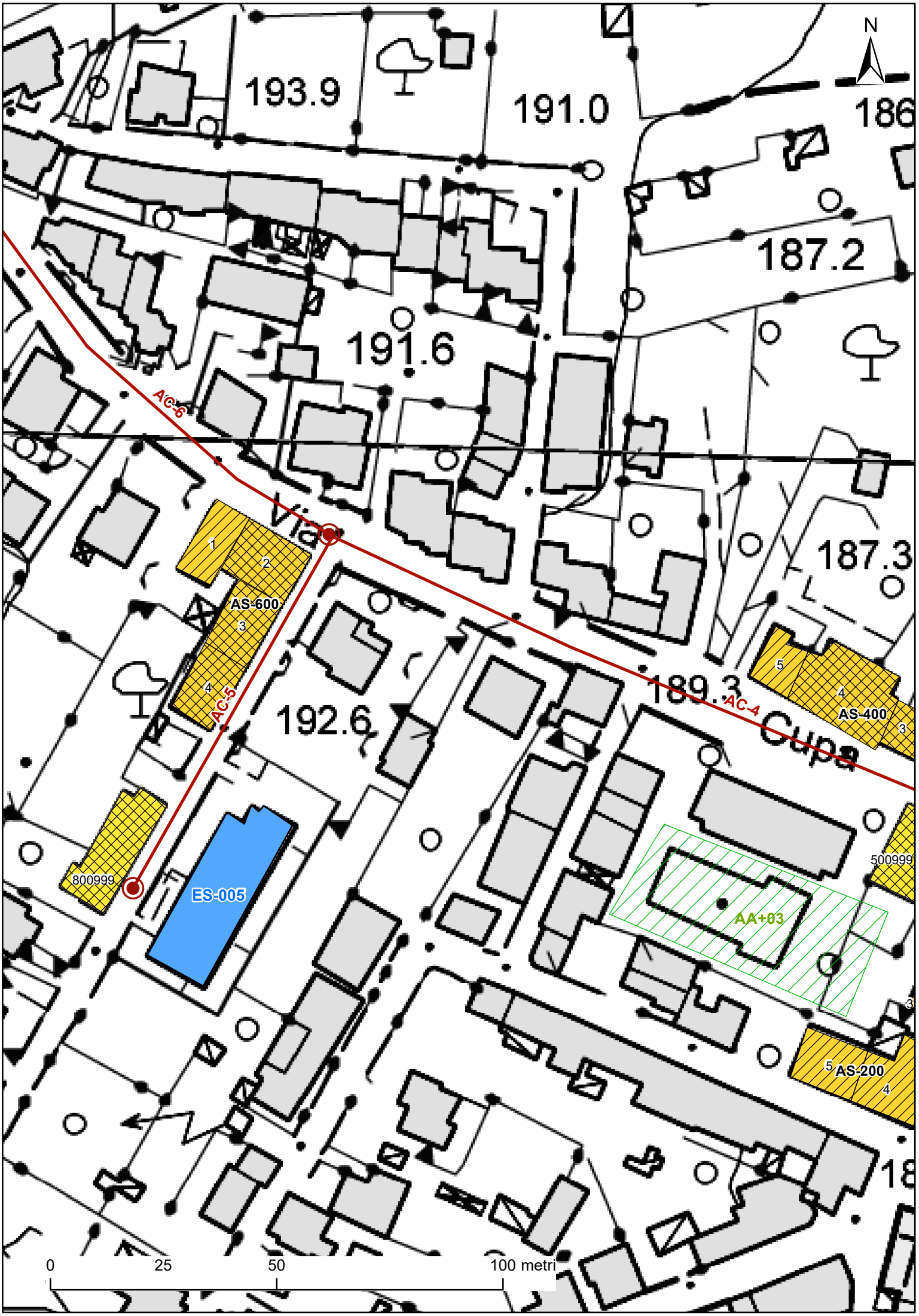
N
193.9
191.0
186
187.2
191.6
AC-6
Via
187.3
1
2
AS-600
3
4
AC-5
192.6
189.3
AC-4
5
4
AS-400
3
Cupa
800999
ES-005
500999
AA+03
3
5
AS-200
4
18
0
25
50
100 metri

PROTEZIONE CIVILE
Presidenza del Consiglio dei Ministri
Dipartimento della Protezione Civile

CONFERENZA DELLE REGIONI E DELLE PROVINCE AUTONOME

ANALISI DELLA CONDIZIONE LIMITE PER L'EMERGENZA (CLE) DELL'INSEDIAMENTO URBANO

AGGREGATO STRUTTURALE
versione 3.0

Sezione 1 - IDENTIFICATIVI

	Data compilazione	10 / 11 / 2016	Codice ISTAT
1	Regione	LAZIO	12
2	Provincia	Viterbo	056
3	Comune	Graffignano	029
4	Località abitata	Graffignano	10001
5	Sezione censuaria		
6	Identificativo Aggregato Strutturale	0000000009	00
7	Identificativo Area di Emergenza		
8	Identificativi infrastrutture di Accessibilità/Connessione	a 0000000009	b
		c	d
9	Mappa in allegato (vedi retro)		

Sezione 2 - CARATTERISTICHE GENERALI

10	NUMERO TOTALE UNITÀ STRUTTURALI (US)	2
11	(di cui) NUMERO US CON FUNZIONI STRATEGICHE	0
12	(di cui) NUMERO US CARATTERIZZATE DA GRANDI LUCI (chiese, teatri, palazzi storici,..)	0

	NUMERO US	13 Muratura	2	14 C.a.	0	15 Altre strutture 0
16	ALTEZZA MEDIA ALL'IMPOSTA DELLA COPERTURA (m)	7	17	SUPERFICIE COPERTA (mq)	480	
18	NUMERO PIANI MINIMO	2	19	NUMERO PIANI MASSIMO	3	
20	LUNGHEZZA FRONTE SU INFRASTRUTTURA DI ACCESSIBILITÀ/CONNESSIONE (m)				63	
21	NUMERO US INTERFERENTI SU INFRASTRUTTURA DI ACCESSIBILITÀ/CONNESSIONE (H>L)				2	

22	INTERAZIONI TRA US	Volte e archi di interconnessione	○ sì ● no
23		Rifusioni o intasamenti	● sì ○ no
24	REGOLARITÀ STRUTTURALE	Disallineamento tra quote di imposta della copertura	○ sì ● no
25		Disallineamento tra quote orizzontamenti	● sì ○ no
26		Disallineamento pareti di facciata	○ sì ● no
27		Disallineamento negli spazi interni	● sì ○ no
28		Testata snella	● sì ○ no
29	ULTERIORI ELEMENTI DI VULNERABILITÀ	Elementi giustapposti o strutturalmente mal collegati (corpi scala, pensiline, balconi)	● sì ○ no
30		Sistema di bucature incongruo	● sì ○ no
31		Pilastri isolati, portici, piani pilotis	○ sì ● no
32		Sopraelevazioni, altane, torrini	○ sì ● no
33		Torri, campanili, ciminiere	○ sì ● no
34		Unità Strutturali degradate o danneggiate	● sì ○ no
35	RINFORZI E MIGLIORAMENTO (>70% US)	Diffuso sistema di tiranti e catene	○ sì ● no
36		Interventi strutturali di miglioramento o adeguamento sismico	○ sì ● no

37	MORFOLOGIA	○ Pianeggiante ● Su leggero pendio (15°÷30°) ○ Su forte pendio (>30°)
	UBICAZIONE	38 ☐ Sotto versante incombente o forte pendio 39 ☐ Sopra versante incombente o cresta
	MICROZONAZIONE SISMICA	40 Zona MS (condizione peggiore) ○ Stabile ● Stabile con amplificazioni ○ Instabile
		Tipo instabilità 41 ☐ Frana 42 ☐ Liquefazione 43 ☐ Faglia attiva e capace 44 ☐ Cedimenti differenziali 45 ☐ Cavità sotterranee
49	GEOLOGIA / IDROGEOLOGIA	Localizzazione frana 46 ☐ Interferente con l'aggregato strutturale 47 ☐ A monte 48 ☐ A valle
		Rischio PAI ○ R1 ○ R2 ○ R3 ○ R4 50 Area alluvionabile ○ Sì ● No

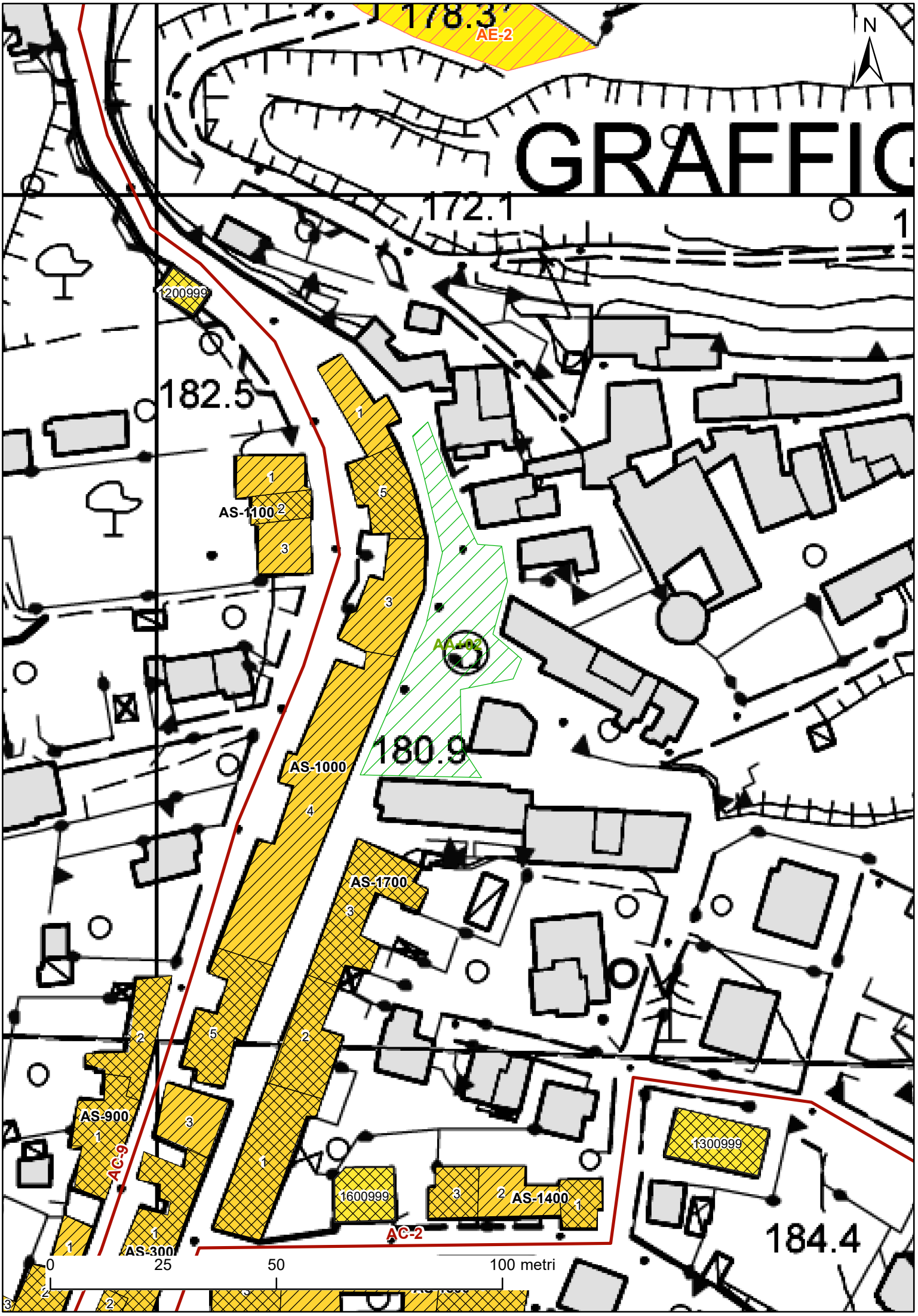
178.3
AE-2
N
GRAFFIG
172.1
1200999
182.5
AS-1100
AA-02
180.9
AS-1000
AS-1700
AS-900
AC-9
1600999
AS-1400
AC-2
1300999
184.4
AS-300
0
25
50
100 metri

PROTEZIONE CIVILE
Presidenza del Consiglio dei Ministri
Dipartimento della Protezione Civile

CONFERENZA DELLE REGIONI E DELLE PROVINCE AUTONOME

ANALISI DELLA CONDIZIONE LIMITE PER L'EMERGENZA (CLE) DELL'INSEDIAMENTO URBANO

AGGREGATO STRUTTURALE
versione 3.0

Sezione 1 - IDENTIFICATIVI

	Data compilazione	10 / 11 / 2016	Codice ISTAT
1	Regione	LAZIO	12
2	Provincia	Viterbo	056
3	Comune	Graffignano	029
4	Località abitata	Graffignano	10001
5	Sezione censuaria		
6	Identificativo Aggregato Strutturale	0000000010	00
7	Identificativo Area di Emergenza		
8	Identificativi infrastrutture di Accessibilità/Connessione	a 0000000009	b
		c	d
9	Mappa in allegato (vedi retro)		

Sezione 2 - CARATTERISTICHE GENERALI

10	NUMERO TOTALE UNITÀ STRUTTURALI (US)	5
11	(di cui) NUMERO US CON FUNZIONI STRATEGICHE	0
12	(di cui) NUMERO US CARATTERIZZATE DA GRANDI LUCI (chiese, teatri, palazzi storici,..)	0

	NUMERO US	13 Muratura	5	14 C.a.	0	15 Altre strutture 0
16	ALTEZZA MEDIA ALL'IMPOSTA DELLA COPERTURA (m)	8	17 SUPERFICIE COPERTA (mq)	1500		
18	NUMERO PIANI MINIMO	2	19 NUMERO PIANI MASSIMO	3		
20	LUNGHEZZA FRONTE SU INFRASTRUTTURA DI ACCESSIBILITÀ/CONNESSIONE (m)	136				
21	NUMERO US INTERFERENTI SU INFRASTRUTTURA DI ACCESSIBILITÀ/CONNESSIONE (H>L)	1				

22	INTERAZIONI TRA US	Volte e archi di interconnessione	○ sì ● no
23		Rifusioni o intasamenti	● sì ○ no
24	REGOLARITÀ STRUTTURALE	Disallineamento tra quote di imposta della copertura	● sì ○ no
25		Disallineamento tra quote orizzontamenti	● sì ○ no
26		Disallineamento pareti di facciata	● sì ○ no
27		Disallineamento negli spazi interni	● sì ○ no
28		Testata snella	● sì ○ no
29	ULTERIORI ELEMENTI DI VULNERABILITÀ	Elementi giustapposti o strutturalmente mal collegati (corpi scala, pensiline, balconi)	● sì ○ no
30		Sistema di bucature incongruo	● sì ○ no
31		Pilastri isolati, portici, piani pilotis	○ sì ● no
32		Sopraelevazioni, altane, torrini	○ sì ● no
33		Torri, campanili, ciminiere	○ sì ● no
34		Unità Strutturali degradate o danneggiate	● sì ○ no
35	RINFORZI E MIGLIORAMENTO (>70% US)	Diffuso sistema di tiranti e catene	○ sì ● no
36		Interventi strutturali di miglioramento o adeguamento sismico	○ sì ● no

37	MORFOLOGIA	○ Pianeggiante	● Su leggero pendio (15°÷30°)	○ Su forte pendio (>30°)		
	UBICAZIONE	38 ☐ Sotto versante incombente o forte pendio	39 ☐ Sopra versante incombente o cresta			
	MICROZONAZIONE SISMICA	40 Zona MS (condizione peggiore)	○ Stabile	● Stabile con amplificazioni	○ Instabile	
		Tipo instabilità 41 ☐ Frana	42 ☐ Liquefazione	43 ☐ Faglia attiva e capace	44 ☐ Cedimenti differenziali	45 ☐ Cavità sotterranee
49	GEOLOGIA / IDROGEOLOGIA	Localizzazione frana	46 ☐ Interferente con l'aggregato strutturale	47 ☐ A monte	48 ☐ A valle	
		Rischio PAI	○ R1	○ R2	○ R3	○ R4
		50 Area alluvionabile	○ Sì	● No		

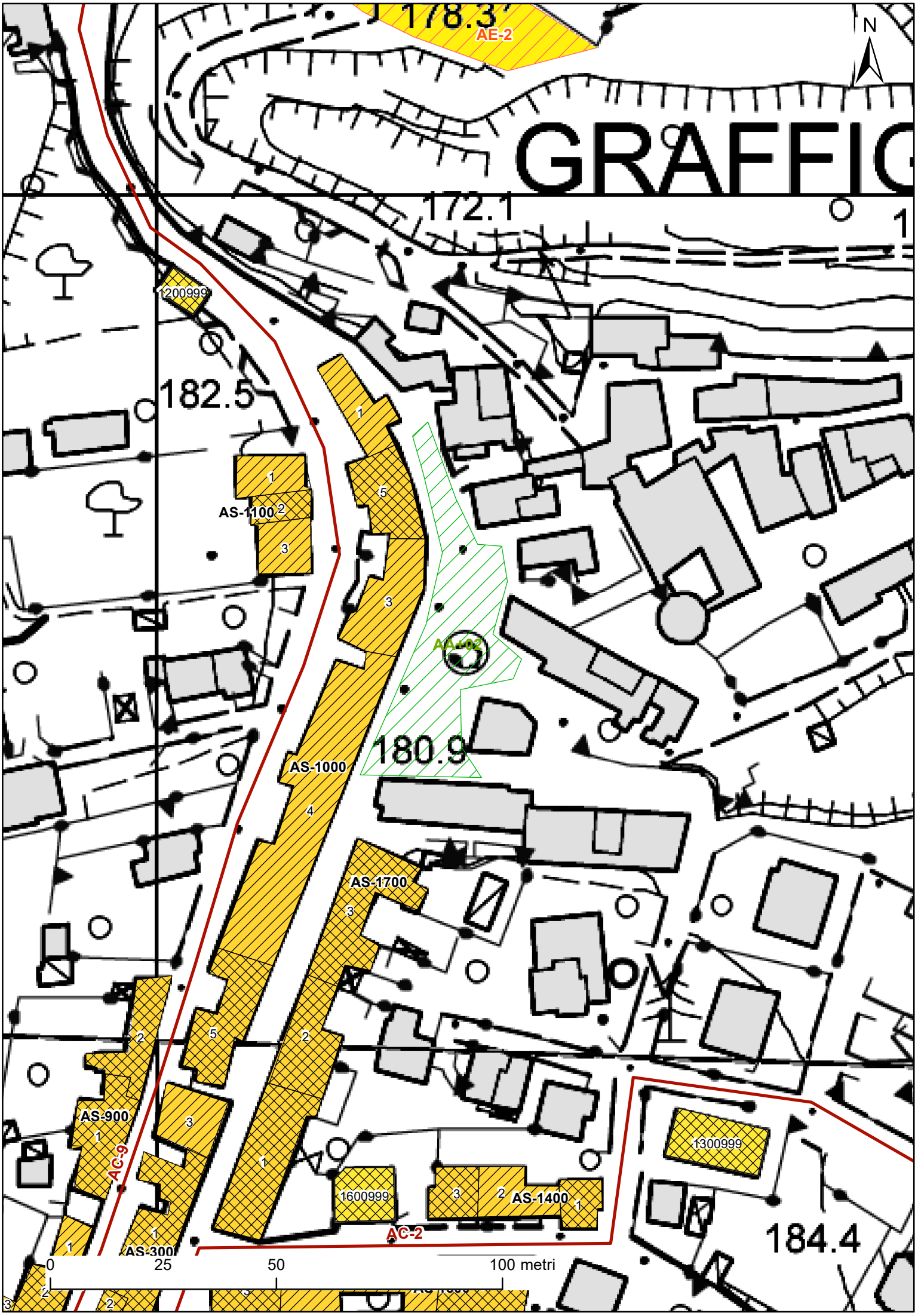
178.3
AE-2
N
GRAFFIG
172.1
1200999
182.5
AS-1100
AA-02
180.9
AS-1000
AS-1700
AS-900
AC-9
1600999
AS-1400
AC-2
1300999
184.4
AS-300
0
25
50
100 metri

PROTEZIONE CIVILE
Presidenza del Consiglio dei Ministri
Dipartimento della Protezione Civile

CONFERENZA DELLE REGIONI E DELLE PROVINCE AUTONOME

ANALISI DELLA CONDIZIONE LIMITE PER L'EMERGENZA (CLE) DELL'INSEDIAMENTO URBANO

AGGREGATO STRUTTURALE
versione 3.0

Sezione 1 - IDENTIFICATIVI

	Data compilazione	10 / 11 / 2016	Codice ISTAT
1	Regione	LAZIO	12
2	Provincia	Viterbo	056
3	Comune	Graffignano	029
4	Località abitata	Graffignano	10001
5	Sezione censuaria		
6	Identificativo Aggregato Strutturale	0000000011	00
7	Identificativo Area di Emergenza		
8	Identificativi infrastrutture di Accessibilità/Connessione	a 0000000009	b
		c	d
9	Mappa in allegato (vedi retro)		

Sezione 2 - CARATTERISTICHE GENERALI

10	NUMERO TOTALE UNITÀ STRUTTURALI (US)	3
11	(di cui) NUMERO US CON FUNZIONI STRATEGICHE	0
12	(di cui) NUMERO US CARATTERIZZATE DA GRANDI LUCI (chiese, teatri, palazzi storici,..)	0

	NUMERO US	13 Muratura	3	14 C.a.	0	15 Altre strutture 0
16	ALTEZZA MEDIA ALL'IMPOSTA DELLA COPERTURA (m)	11	17	SUPERFICIE COPERTA (mq)	850	
18	NUMERO PIANI MINIMO	2	19	NUMERO PIANI MASSIMO	4	
20	LUNGHEZZA FRONTE SU INFRASTRUTTURA DI ACCESSIBILITÀ/CONNESSIONE (m)				23	
21	NUMERO US INTERFERENTI SU INFRASTRUTTURA DI ACCESSIBILITÀ/CONNESSIONE (H>L)				1	

22	INTERAZIONI TRA US	Volte e archi di interconnessione	○ sì ● no
23		Rifusioni o intasamenti	○ sì ● no
24	REGOLARITÀ STRUTTURALE	Disallineamento tra quote di imposta della copertura	● sì ○ no
25		Disallineamento tra quote orizzontamenti	● sì ○ no
26		Disallineamento pareti di facciata	○ sì ● no
27		Disallineamento negli spazi interni	● sì ○ no
28		Testata snella	○ sì ● no
29	ULTERIORI ELEMENTI DI VULNERABILITÀ	Elementi giustapposti o strutturalmente mal collegati (corpi scala, pensiline, balconi)	○ sì ● no
30		Sistema di bucature incongruo	○ sì ● no
31		Pilastri isolati, portici, piani pilotis	○ sì ● no
32		Sopraelevazioni, altane, torrini	● sì ○ no
33		Torri, campanili, ciminiere	○ sì ● no
34		Unità Strutturali degradate o danneggiate	○ sì ● no
35	RINFORZI E MIGLIORAMENTO (>70% US)	Diffuso sistema di tiranti e catene	○ sì ● no
36		Interventi strutturali di miglioramento o adeguamento sismico	○ sì ● no

37	MORFOLOGIA	○ Pianeggiante ● Su leggero pendio (15°÷30°) ○ Su forte pendio (>30°)
	UBICAZIONE	38 ☐ Sotto versante incombente o forte pendio 39 ☐ Sopra versante incombente o cresta
	MICROZONAZIONE SISMICA	40 Zona MS (condizione peggiore) ○ Stabile ● Stabile con amplificazioni ○ Instabile
		Tipo instabilità 41 ☐ Frana 42 ☐ Liquefazione 43 ☐ Faglia attiva e capace 44 ☐ Cedimenti differenziali 45 ☐ Cavità sotterranee
49	GEOLOGIA / IDROGEOLOGIA	Localizzazione frana 46 ☐ Interferente con l'aggregato strutturale 47 ☐ A monte 48 ☐ A valle
		Rischio PAI ○ R1 ○ R2 ○ R3 ○ R4 50 Area alluvionabile ○ Sì ● No

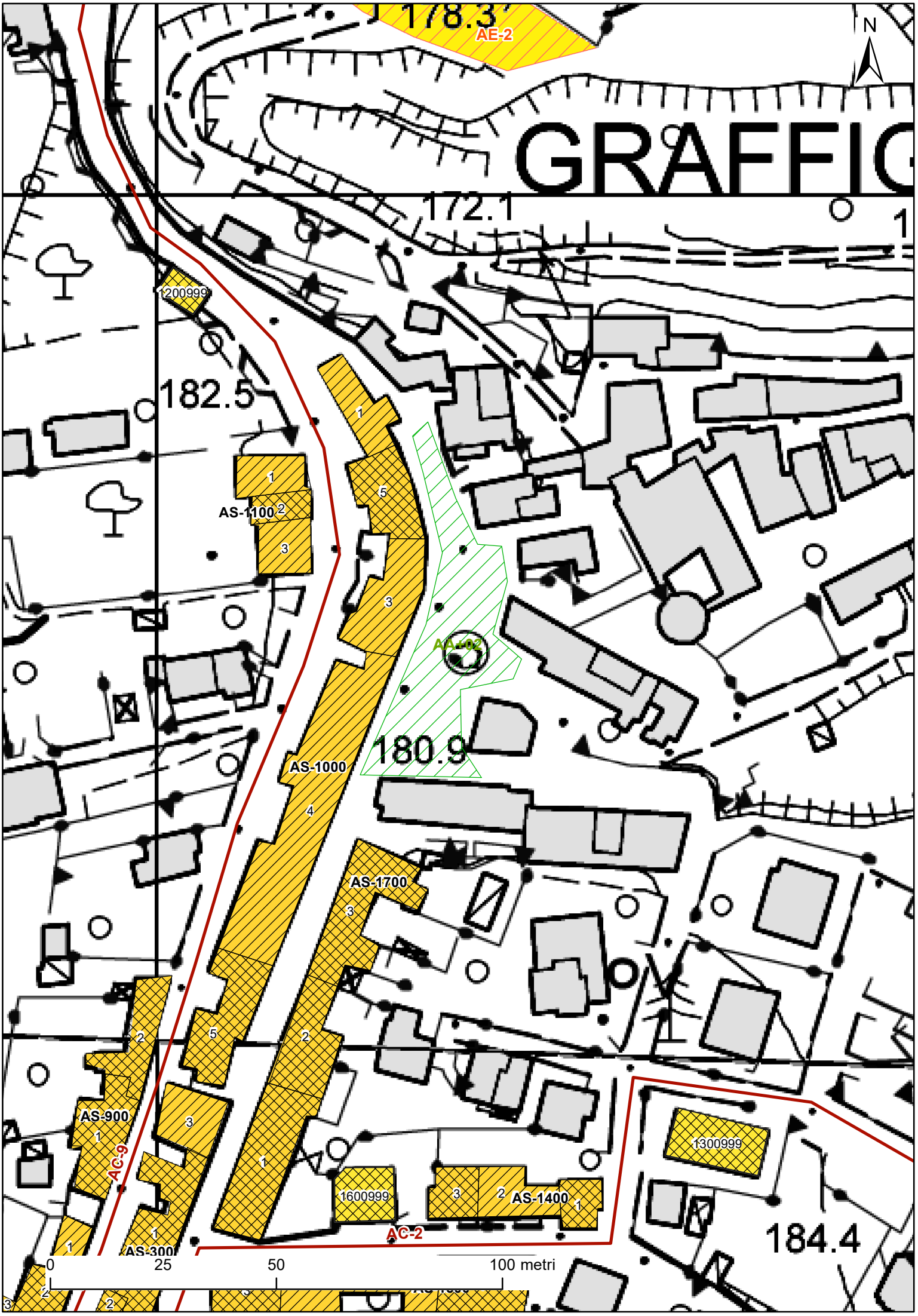
178.3
AE-2
N
GRAFFIG
172.1
1200999
182.5
AS-1100
AA-02
180.9
AS-1000
AS-1700
AS-900
AC-9
1600999
AS-1400
AC-2
1300999
184.4
AS-300
0
25
50
100 metri

PROTEZIONE CIVILE
Presidenza del Consiglio dei Ministri
Dipartimento della Protezione Civile

CONFERENZA DELLE REGIONI E DELLE PROVINCE AUTONOME

ANALISI DELLA CONDIZIONE LIMITE PER L'EMERGENZA (CLE) DELL'INSEDIAMENTO URBANO

AGGREGATO STRUTTURALE
versione 3.0

Sezione 1 - IDENTIFICATIVI

	Data compilazione	10 / 11 / 2016	Codice ISTAT
1	Regione	LAZIO	12
2	Provincia	Viterbo	056
3	Comune	Graffignano	029
4	Località abitata	Graffignano	10001
5	Sezione censuaria		
6	Identificativo Aggregato Strutturale	0000000014	00
7	Identificativo Area di Emergenza		
8	Identificativi infrastrutture di Accessibilità/Connessione	a 0000000002	b
		c	d
9	Mappa in allegato (vedi retro)		

Sezione 2 - CARATTERISTICHE GENERALI

10	NUMERO TOTALE UNITÀ STRUTTURALI (US)	3
11	(di cui) NUMERO US CON FUNZIONI STRATEGICHE	0
12	(di cui) NUMERO US CARATTERIZZATE DA GRANDI LUCI (chiese, teatri, palazzi storici,..)	0

	NUMERO US	13 Muratura	1	14 C.a.	2	15 Altre strutture 0
16	ALTEZZA MEDIA ALL'IMPOSTA DELLA COPERTURA (m)	9	17	SUPERFICIE COPERTA (mq)	250	
18	NUMERO PIANI MINIMO	2	19	NUMERO PIANI MASSIMO	3	
20	LUNGHEZZA FRONTE SU INFRASTRUTTURA DI ACCESSIBILITÀ/CONNESSIONE (m)				36	
21	NUMERO US INTERFERENTI SU INFRASTRUTTURA DI ACCESSIBILITÀ/CONNESSIONE (H>L)				1	

22	INTERAZIONI TRA US	Volte e archi di interconnessione	○ sì ● no
23		Rifusioni o intasamenti	○ sì ● no
24	REGOLARITÀ STRUTTURALE	Disallineamento tra quote di imposta della copertura	● sì ○ no
25		Disallineamento tra quote orizzontamenti	● sì ○ no
26		Disallineamento pareti di facciata	● sì ○ no
27		Disallineamento negli spazi interni	● sì ○ no
28		Testata snella	○ sì ● no
29	ULTERIORI ELEMENTI DI VULNERABILITÀ	Elementi giustapposti o strutturalmente mal collegati (corpi scala, pensiline, balconi)	● sì ○ no
30		Sistema di bucature incongruo	○ sì ● no
31		Pilastri isolati, portici, piani pilotis	○ sì ● no
32		Sopraelevazioni, altane, torrini	● sì ○ no
33		Torri, campanili, ciminiere	○ sì ● no
34		Unità Strutturali degradate o danneggiate	○ sì ● no
35	RINFORZI E MIGLIORAMENTO (>70% US)	Diffuso sistema di tiranti e catene	○ sì ● no
36		Interventi strutturali di miglioramento o adeguamento sismico	○ sì ● no

37	MORFOLOGIA	○ Pianeggiante ● Su leggero pendio (15°÷30°) ○ Su forte pendio (>30°)
	UBICAZIONE	38 ☐ Sotto versante incombente o forte pendio 39 ☐ Sopra versante incombente o cresta
	MICROZONAZIONE SISMICA	40 Zona MS (condizione peggiore) ○ Stabile ● Stabile con amplificazioni ○ Instabile
		Tipo instabilità 41 ☐ Frana 42 ☐ Liquefazione 43 ☐ Faglia attiva e capace 44 ☐ Cedimenti differenziali 45 ☐ Cavità sotterranee
49	GEOLOGIA / IDROGEOLOGIA	Localizzazione frana 46 ☐ Interferente con l'aggregato strutturale 47 ☐ A monte 48 ☐ A valle
		Rischio PAI ○ R1 ○ R2 ○ R3 ○ R4 50 Area alluvionabile ○ Sì ● No

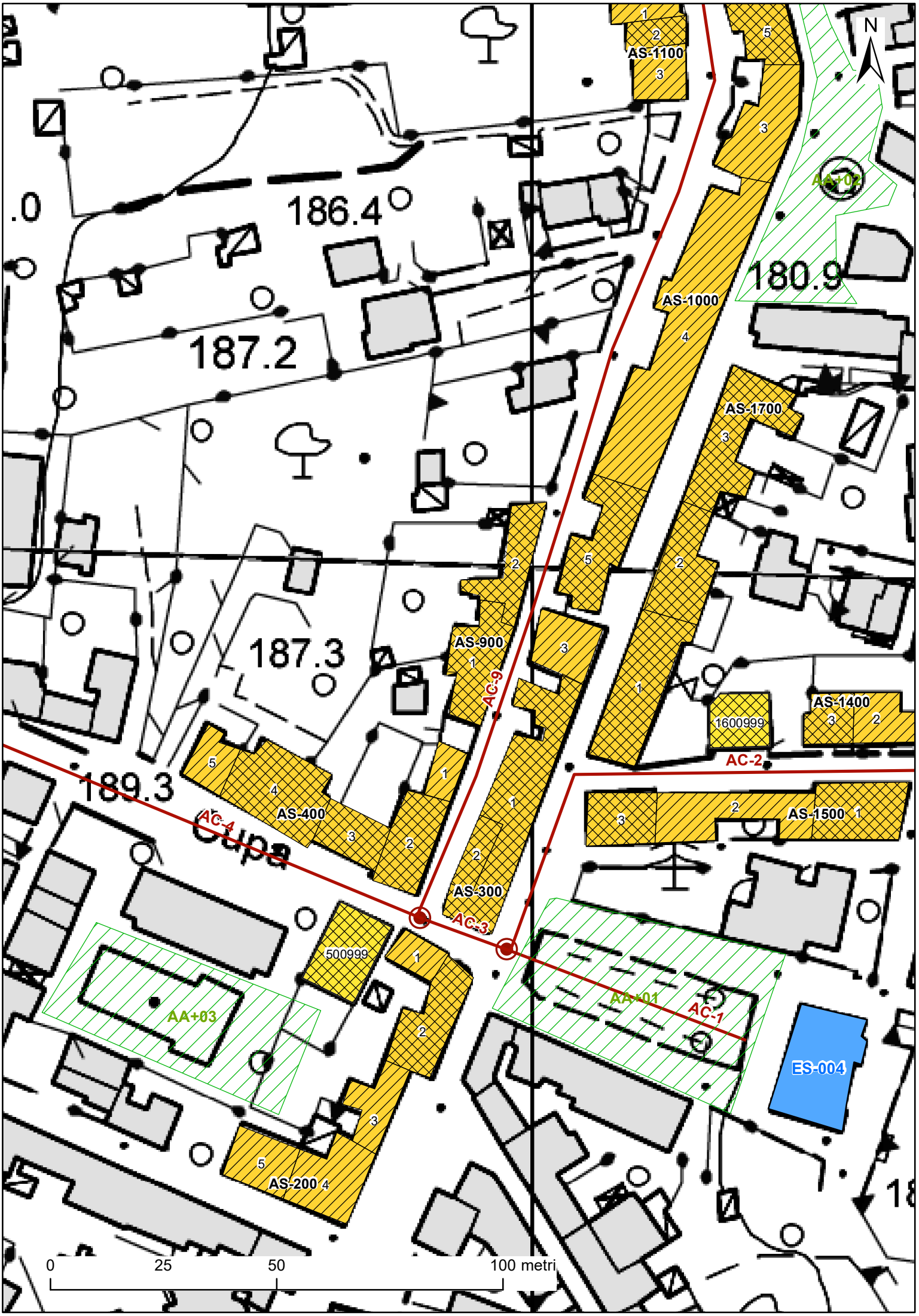
N
186.4
187.2
187.3
189.3
180.9
AS-1100
AS-1000
AS-1700
AS-900
AS-400
AS-300
AS-200
AS-1400
AS-1500
1600999
500999
AC-9
AC-4
AC-3
AC-2
AC-1
AA+01
AA+02
AA+03
ES-004
0
25
50
100 metri

PROTEZIONE CIVILE
Presidenza del Consiglio dei Ministri
Dipartimento della Protezione Civile

CONFERENZA DELLE REGIONI E DELLE PROVINCE AUTONOME

ANALISI DELLA CONDIZIONE LIMITE PER L'EMERGENZA (CLE) DELL'INSEDIAMENTO URBANO

AGGREGATO STRUTTURALE
versione 3.0

Sezione 1 - IDENTIFICATIVI

	Data compilazione	10 / 11 / 2016	Codice ISTAT
1	Regione	LAZIO	12
2	Provincia	Viterbo	056
3	Comune	Graffignano	029
4	Località abitata	Graffignano	10001
5	Sezione censuaria		
6	Identificativo Aggregato Strutturale	0000000015	00
7	Identificativo Area di Emergenza		
8	Identificativi infrastrutture di Accessibilità/Connessione	a 0000000002	b
		c	d
9	Mappa in allegato (vedi retro)		

Sezione 2 - CARATTERISTICHE GENERALI

10	NUMERO TOTALE UNITÀ STRUTTURALI (US)	3
11	(di cui) NUMERO US CON FUNZIONI STRATEGICHE	0
12	(di cui) NUMERO US CARATTERIZZATE DA GRANDI LUCI (chiese, teatri, palazzi storici,..)	0

	NUMERO US	13 Muratura	1	14 C.a.	2	15 Altre strutture 0
16	ALTEZZA MEDIA ALL'IMPOSTA DELLA COPERTURA (m)		10	17 SUPERFICIE COPERTA (mq)		850
18	NUMERO PIANI MINIMO		2	19 NUMERO PIANI MASSIMO		4
20	LUNGHEZZA FRONTE SU INFRASTRUTTURA DI ACCESSIBILITÀ/CONNESSIONE (m)					71
21	NUMERO US INTERFERENTI SU INFRASTRUTTURA DI ACCESSIBILITÀ/CONNESSIONE (H>L)					2

22	INTERAZIONI TRA US	Volte e archi di interconnessione	○ sì ● no
23		Rifusioni o intasamenti	○ sì ● no
24	REGOLARITÀ STRUTTURALE	Disallineamento tra quote di imposta della copertura	● sì ○ no
25		Disallineamento tra quote orizzontamenti	● sì ○ no
26		Disallineamento pareti di facciata	○ sì ● no
27		Disallineamento negli spazi interni	○ sì ● no
28		Testata snella	● sì ○ no
29	ULTERIORI ELEMENTI DI VULNERABILITÀ	Elementi giustapposti o strutturalmente mal collegati (corpi scala, pensiline, balconi)	● sì ○ no
30		Sistema di bucature incongruo	○ sì ● no
31		Pilastri isolati, portici, piani pilotis	○ sì ● no
32		Sopraelevazioni, altane, torrini	○ sì ● no
33		Torri, campanili, ciminiere	○ sì ● no
34		Unità Strutturali degradate o danneggiate	○ sì ● no
35	RINFORZI E MIGLIORAMENTO (>70% US)	Diffuso sistema di tiranti e catene	○ sì ● no
36		Interventi strutturali di miglioramento o adeguamento sismico	○ sì ● no

37	MORFOLOGIA	● Pianeggiante ○ Su leggero pendio (15°÷30°) ○ Su forte pendio (>30°)
	UBICAZIONE	38 ☐ Sotto versante incombente o forte pendio 39 ☐ Sopra versante incombente o cresta
	MICROZONAZIONE SISMICA	40 Zona MS (condizione peggiore) ○ Stabile ● Stabile con amplificazioni ○ Instabile
		Tipo instabilità 41 ☐ Frana 42 ☐ Liquefazione 43 ☐ Faglia attiva e capace 44 ☐ Cedimenti differenziali 45 ☐ Cavità sotterranee
49	GEOLOGIA / IDROGEOLOGIA	Localizzazione frana 46 ☐ Interferente con l'aggregato strutturale 47 ☐ A monte 48 ☐ A valle
		Rischio PAI ○ R1 ○ R2 ○ R3 ○ R4 50 Area alluvionabile ○ Sì ● No

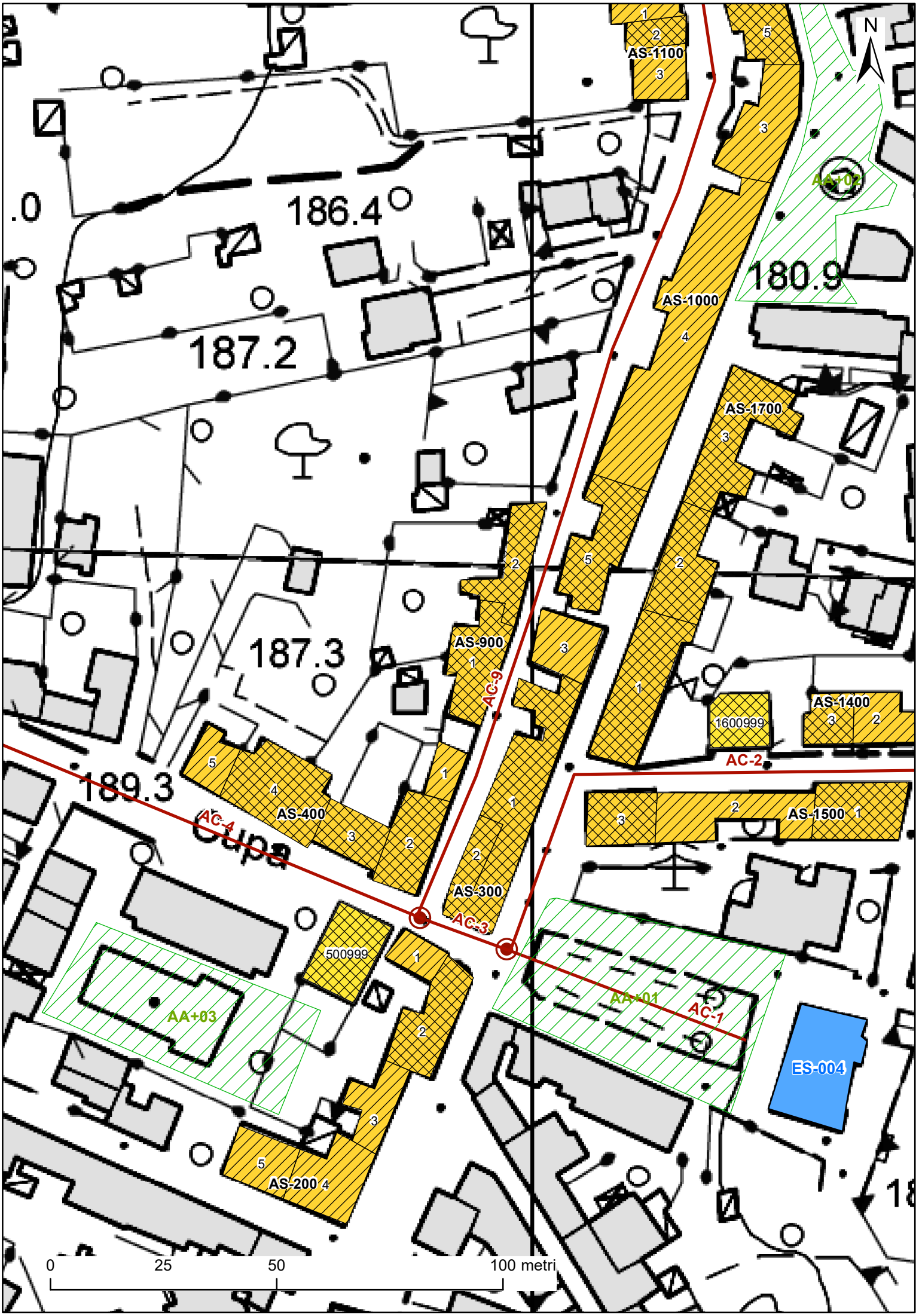
N
186.4
187.2
187.3
189.3
180.9
AS-1100
AS-1000
AS-1700
AS-900
AS-400
AS-300
AS-200
AS-1400
AS-1500
1600999
500999
AC-9
AC-4
AC-3
AC-2
AC-1
AA+01
AA+02
AA+03
ES-004
0
25
50
100 metri

PROTEZIONE CIVILE
Presidenza del Consiglio dei Ministri
Dipartimento della Protezione Civile

CONFERENZA DELLE REGIONI E DELLE PROVINCE AUTONOME

ANALISI DELLA CONDIZIONE LIMITE PER L'EMERGENZA (CLE) DELL'INSEDIAMENTO URBANO

AGGREGATO STRUTTURALE
versione 3.0

Sezione 1 - IDENTIFICATIVI

	Data compilazione	10 / 11 / 2016	Codice ISTAT
1	Regione	LAZIO	12
2	Provincia	Viterbo	056
3	Comune	Graffignano	029
4	Località abitata	Graffignano	10001
5	Sezione censuaria		
6	Identificativo Aggregato Strutturale	0000000017	00
7	Identificativo Area di Emergenza		
8	Identificativi infrastrutture di Accessibilità/Connessione	a 0000000002	b
		c	d
9	Mappa in allegato (vedi retro)		

Sezione 2 - CARATTERISTICHE GENERALI

10	NUMERO TOTALE UNITÀ STRUTTURALI (US)	3
11	(di cui) NUMERO US CON FUNZIONI STRATEGICHE	0
12	(di cui) NUMERO US CARATTERIZZATE DA GRANDI LUCI (chiese, teatri, palazzi storici,..)	0

	NUMERO US	13 Muratura	3	14 C.a.	0	15 Altre strutture 0
16	ALTEZZA MEDIA ALL'IMPOSTA DELLA COPERTURA (m)	9	17	SUPERFICIE COPERTA (mq)	890	
18	NUMERO PIANI MINIMO	3	19	NUMERO PIANI MASSIMO	3	
20	LUNGHEZZA FRONTE SU INFRASTRUTTURA DI ACCESSIBILITÀ/CONNESSIONE (m)				10	
21	NUMERO US INTERFERENTI SU INFRASTRUTTURA DI ACCESSIBILITÀ/CONNESSIONE (H>L)				3	

22	INTERAZIONI TRA US	Volte e archi di interconnessione	○ sì ● no
23		Rifusioni o intasamenti	○ sì ● no
24	REGOLARITÀ STRUTTURALE	Disallineamento tra quote di imposta della copertura	● sì ○ no
25		Disallineamento tra quote orizzontamenti	● sì ○ no
26		Disallineamento pareti di facciata	○ sì ● no
27		Disallineamento negli spazi interni	● sì ○ no
28		Testata snella	● sì ○ no
29	ULTERIORI ELEMENTI DI VULNERABILITÀ	Elementi giustapposti o strutturalmente mal collegati (corpi scala, pensiline, balconi)	● sì ○ no
30		Sistema di bucature incongruo	○ sì ● no
31		Pilastri isolati, portici, piani pilotis	○ sì ● no
32		Sopraelevazioni, altane, torrini	● sì ○ no
33		Torri, campanili, ciminiere	○ sì ● no
34		Unità Strutturali degradate o danneggiate	○ sì ● no
35	RINFORZI E MIGLIORAMENTO (>70% US)	Diffuso sistema di tiranti e catene	○ sì ● no
36		Interventi strutturali di miglioramento o adeguamento sismico	○ sì ● no

37	MORFOLOGIA	○ Pianeggiante	● Su leggero pendio (15°÷30°)	○ Su forte pendio (>30°)		
	UBICAZIONE	38 ☐ Sotto versante incombente o forte pendio		39 ☐ Sopra versante incombente o cresta		
	MICROZONAZIONE SISMICA	40 Zona MS (condizione peggiore)	○ Stabile	● Stabile con amplificazioni	○ Instabile	
		Tipo instabilità 41 ☐ Frana	42 ☐ Liquefazione	43 ☐ Faglia attiva e capace	44 ☐ Cedimenti differenziali	45 ☐ Cavità sotterranee
49	GEOLOGIA / IDROGEOLOGIA	Localizzazione frana	46 ☐ Interferente con l'aggregato strutturale	47 ☐ A monte	48 ☐ A valle	
		Rischio PAI	○ R1	○ R2	○ R3	○ R4
		50 Area alluvionabile	○ Sì	● No		

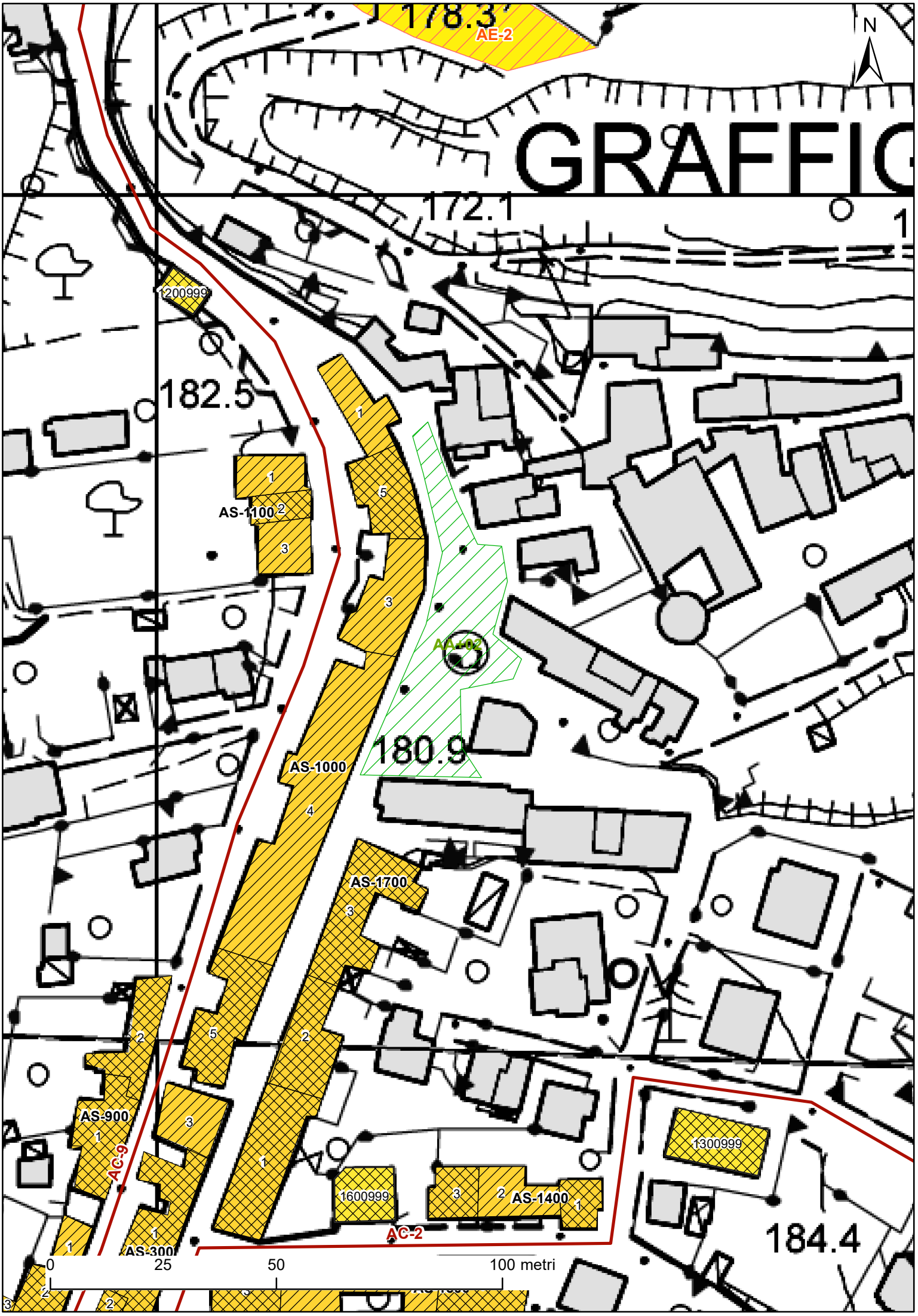
178.3
AE-2
N
GRAFFIG
172.1
1200999
182.5
AS-1100
AA-02
180.9
AS-1000
AS-1700
AS-900
AC-9
1600999
AS-1400
AC-2
1300999
184.4
AS-300
0
25
50
100 metri

PROTEZIONE CIVILE
Presidenza del Consiglio dei Ministri
Dipartimento della Protezione Civile

CONFERENZA DELLE REGIONI E DELLE PROVINCE AUTONOME

ANALISI DELLA CONDIZIONE LIMITE PER L'EMERGENZA (CLE) DELL'INSEDIAMENTO URBANO

AGGREGATO STRUTTURALE
versione 3.0

Sezione 1 - IDENTIFICATIVI

	Data compilazione	10 / 11 / 2016	Codice ISTAT
1	Regione	LAZIO	12
2	Provincia	Viterbo	056
3	Comune	Graffignano	029
4	Località abitata	Sipicciano	10003
5	Sezione censuaria		
6	Identificativo Aggregato Strutturale	0000000018	00
7	Identificativo Area di Emergenza		
8	Identificativi infrastrutture di Accessibilità/Connessione	a 0000000020	b
		c	d
9	Mappa in allegato (vedi retro)		

Sezione 2 - CARATTERISTICHE GENERALI

10	NUMERO TOTALE UNITÀ STRUTTURALI (US)	4
11	(di cui) NUMERO US CON FUNZIONI STRATEGICHE	0
12	(di cui) NUMERO US CARATTERIZZATE DA GRANDI LUCI (chiese, teatri, palazzi storici,..)	1

	NUMERO US	13 Muratura	0	14 C.a.	4	15 Altre strutture 0

16	ALTEZZA MEDIA ALL'IMPOSTA DELLA COPERTURA (m)	10	17	SUPERFICIE COPERTA (mq)	710
18	NUMERO PIANI MINIMO	1	19	NUMERO PIANI MASSIMO	2
20	LUNGHEZZA FRONTE SU INFRASTRUTTURA DI ACCESSIBILITÀ/CONNESSIONE (m)				25
21	NUMERO US INTERFERENTI SU INFRASTRUTTURA DI ACCESSIBILITÀ/CONNESSIONE (H>L)				2

22	INTERAZIONI TRA US	Volte e archi di interconnessione	● sì	○ no
23		Rifusioni o intasamenti	○ sì	● no
24	REGOLARITÀ STRUTTURALE	Disallineamento tra quote di imposta della copertura	● sì	○ no
25		Disallineamento tra quote orizzontamenti	○ sì	● no
26		Disallineamento pareti di facciata	● sì	○ no
27		Disallineamento negli spazi interni	● sì	○ no
28		Testata snella	● sì	○ no
29	ULTERIORI ELEMENTI DI VULNERABILITÀ	Elementi giustapposti o strutturalmente mal collegati (corpi scala, pensiline, balconi)	● sì	○ no
30		Sistema di bucature incongruo	○ sì	● no
31		Pilastri isolati, portici, piani pilotis	○ sì	● no
32		Sopraelevazioni, altane, torrini	○ sì	● no
33		Torri, campanili, ciminiere	● sì	○ no
34		Unità Strutturali degradate o danneggiate	○ sì	● no
35	RINFORZI E MIGLIORAMENTO (>70% US)	Diffuso sistema di tiranti e catene	● sì	○ no
36		Interventi strutturali di miglioramento o adeguamento sismico	○ sì	● no

37	MORFOLOGIA	○ Pianeggiante	● Su leggero pendio (15°÷30°)	○ Su forte pendio (>30°)		
	UBICAZIONE	38 ☐ Sotto versante incombente o forte pendio		39 ✓ Sopra versante incombente o cresta		
	MICROZONAZIONE SISMICA	40 Zona MS (condizione peggiore)	○ Stabile	● Stabile con amplificazioni	○ Instabile	
		Tipo instabilità 41 ☐ Frana	42 ☐ Liquefazione	43 ☐ Faglia attiva e capace	44 ☐ Cedimenti differenziali	45 ☐ Cavità sotterranee
49	GEOLOGIA / IDROGEOLOGIA	Localizzazione frana	46 ☐ Interferente con l'aggregato strutturale	47 ☐ A monte	48 ☐ A valle	
		Rischio PAI	○ R1	○ R2	○ R3	○ R4
		50 Area alluvionabile	○ Sì	● No		

SIPICCIANO
N
AA-03
145.1
AS-2200
2100999
AS-2300
ES-006
AS-2000
163.7
AS-1900
159.5
AS-1800
AC-19
AC-20
134.7
AS-2400
0
25
50
100 metri

PROTEZIONE CIVILE
Presidenza del Consiglio dei Ministri
Dipartimento della Protezione Civile

CONFERENZA DELLE REGIONI E DELLE PROVINCE AUTONOME

ANALISI DELLA CONDIZIONE LIMITE PER L'EMERGENZA (CLE) DELL'INSEDIAMENTO URBANO

AGGREGATO STRUTTURALE
versione 3.0

Sezione 1 - IDENTIFICATIVI

	Data compilazione	10 / 11 / 2016	Codice ISTAT
1	Regione	LAZIO	12
2	Provincia	Viterbo	056
3	Comune	Graffignano	029
4	Località abitata	Sipicciano	10003
5	Sezione censuaria		
6	Identificativo Aggregato Strutturale	0000000019	00
7	Identificativo Area di Emergenza		
8	Identificativi infrastrutture di Accessibilità/Connessione	a 0000000020	b
		c	d
9	Mappa in allegato (vedi retro)		

Sezione 2 - CARATTERISTICHE GENERALI

10	NUMERO TOTALE UNITÀ STRUTTURALI (US)	3
11	(di cui) NUMERO US CON FUNZIONI STRATEGICHE	0
12	(di cui) NUMERO US CARATTERIZZATE DA GRANDI LUCI (chiese, teatri, palazzi storici,..)	0

	NUMERO US	13 Muratura	3	14 C.a.	0	15 Altre strutture 0
16	ALTEZZA MEDIA ALL'IMPOSTA DELLA COPERTURA (m)	8	17	SUPERFICIE COPERTA (mq)	350	
18	NUMERO PIANI MINIMO	2	19	NUMERO PIANI MASSIMO	3	
20	LUNGHEZZA FRONTE SU INFRASTRUTTURA DI ACCESSIBILITÀ/CONNESSIONE (m)				33	
21	NUMERO US INTERFERENTI SU INFRASTRUTTURA DI ACCESSIBILITÀ/CONNESSIONE (H>L)				1	

22	INTERAZIONI TRA US	Volte e archi di interconnessione	○ sì ● no
23		Rifusioni o intasamenti	● sì ○ no
24	REGOLARITÀ STRUTTURALE	Disallineamento tra quote di imposta della copertura	● sì ○ no
25		Disallineamento tra quote orizzontamenti	● sì ○ no
26		Disallineamento pareti di facciata	● sì ○ no
27		Disallineamento negli spazi interni	● sì ○ no
28		Testata snella	○ sì ● no
29	ULTERIORI ELEMENTI DI VULNERABILITÀ	Elementi giustapposti o strutturalmente mal collegati (corpi scala, pensiline, balconi)	● sì ○ no
30		Sistema di bucature incongruo	● sì ○ no
31		Pilastri isolati, portici, piani pilotis	○ sì ● no
32		Sopraelevazioni, altane, torrini	○ sì ● no
33		Torri, campanili, ciminiere	○ sì ● no
34		Unità Strutturali degradate o danneggiate	○ sì ● no
35	RINFORZI E MIGLIORAMENTO (>70% US)	Diffuso sistema di tiranti e catene	○ sì ● no
36		Interventi strutturali di miglioramento o adeguamento sismico	○ sì ● no

37	MORFOLOGIA	○ Pianeggiante ○ Su leggero pendio (15°÷30°) ● Su forte pendio (>30°)
	UBICAZIONE	38 ✓ Sotto versante incombente o forte pendio 39 ✓ Sopra versante incombente o cresta
	MICROZONAZIONE SISMICA	40 Zona MS (condizione peggiore) ○ Stabile ● Stabile con amplificazioni ○ Instabile
		Tipo instabilità 41 ☐ Frana 42 ☐ Liquefazione 43 ☐ Faglia attiva e capace 44 ☐ Cedimenti differenziali 45 ☐ Cavità sotterranee
49	GEOLOGIA / IDROGEOLOGIA	Localizzazione frana 46 ☐ Interferente con l'aggregato strutturale 47 ☐ A monte 48 ☐ A valle
		Rischio PAI ○ R1 ○ R2 ○ R3 ○ R4 50 Area alluvionabile ○ Sì ● No

SIPICCIANO
N
AA-03
145.1
AS-2200
2100999
AS-2300
ES-006
AS-2000
163.7
AS-1900
159.5
AS-1800
AC-19
AC-20
134.7
AS-2400
0
25
50
100 metri

PROTEZIONE CIVILE
Presidenza del Consiglio dei Ministri
Dipartimento della Protezione Civile

CONFERENZA DELLE REGIONI E DELLE PROVINCE AUTONOME

ANALISI DELLA CONDIZIONE LIMITE PER L'EMERGENZA (CLE) DELL'INSEDIAMENTO URBANO

AGGREGATO STRUTTURALE
versione 3.0

Sezione 1 - IDENTIFICATIVI

	Data compilazione	10 / 11 / 2016	Codice ISTAT
1	Regione	LAZIO	12
2	Provincia	Viterbo	056
3	Comune	Graffignano	029
4	Località abitata	Sipicciano	10003
5	Sezione censuaria		
6	Identificativo Aggregato Strutturale	0000000020	00
7	Identificativo Area di Emergenza		
8	Identificativi infrastrutture di Accessibilità/Connessione	a 0000000020	b
		c	d
9	Mappa in allegato (vedi retro)		

Sezione 2 - CARATTERISTICHE GENERALI

10	NUMERO TOTALE UNITÀ STRUTTURALI (US)	6
11	(di cui) NUMERO US CON FUNZIONI STRATEGICHE	0
12	(di cui) NUMERO US CARATTERIZZATE DA GRANDI LUCI (chiese, teatri, palazzi storici,..)	0

	NUMERO US	13 Muratura	6	14 C.a.	0	15 Altre strutture 0
16	ALTEZZA MEDIA ALL'IMPOSTA DELLA COPERTURA (m)	8	17 SUPERFICIE COPERTA (mq)	1350		
18	NUMERO PIANI MINIMO	2	19 NUMERO PIANI MASSIMO	3		
20	LUNGHEZZA FRONTE SU INFRASTRUTTURA DI ACCESSIBILITÀ/CONNESSIONE (m)	79				
21	NUMERO US INTERFERENTI SU INFRASTRUTTURA DI ACCESSIBILITÀ/CONNESSIONE (H>L)	2				

22	INTERAZIONI TRA US	Volte e archi di interconnessione	● sì ○ no
23		Rifusioni o intasamenti	● sì ○ no
24	REGOLARITÀ STRUTTURALE	Disallineamento tra quote di imposta della copertura	● sì ○ no
25		Disallineamento tra quote orizzontamenti	● sì ○ no
26		Disallineamento pareti di facciata	● sì ○ no
27		Disallineamento negli spazi interni	● sì ○ no
28		Testata snella	● sì ○ no
29	ULTERIORI ELEMENTI DI VULNERABILITÀ	Elementi giustapposti o strutturalmente mal collegati (corpi scala, pensiline, balconi)	● sì ○ no
30		Sistema di bucature incongruo	● sì ○ no
31		Pilastri isolati, portici, piani pilotis	○ sì ● no
32		Sopraelevazioni, altane, torrini	○ sì ● no
33		Torri, campanili, ciminiere	○ sì ● no
34		Unità Strutturali degradate o danneggiate	● sì ○ no
35	RINFORZI E MIGLIORAMENTO (>70% US)	Diffuso sistema di tiranti e catene	○ sì ● no
36		Interventi strutturali di miglioramento o adeguamento sismico	○ sì ● no

37	MORFOLOGIA	○ Pianeggiante ○ Su leggero pendio (15°÷30°) ● Su forte pendio (>30°)
	UBICAZIONE	38 ✓ Sotto versante incombente o forte pendio 39 ✓ Sopra versante incombente o cresta
	MICROZONAZIONE SISMICA	40 Zona MS (condizione peggiore) ○ Stabile ● Stabile con amplificazioni ○ Instabile
		Tipo instabilità 41 ☐ Frana 42 ☐ Liquefazione 43 ☐ Faglia attiva e capace 44 ☐ Cedimenti differenziali 45 ☐ Cavità sotterranee
49	GEOLOGIA / IDROGEOLOGIA	Localizzazione frana 46 ☐ Interferente con l'aggregato strutturale 47 ☐ A monte 48 ☐ A valle
		Rischio PAI ○ R1 ○ R2 ○ R3 ○ R4 50 Area alluvionabile ○ Sì ● No

SIPICCIANO
N
AA-03
145.1
AS-2200
2100999
AS-2300
ES-006
AS-2000
163.7
AS-1900
159.5
AS-1800
AC-19
AC-20
134.7
AS-2400
0
25
50
100 metri

PROTEZIONE CIVILE
Presidenza del Consiglio dei Ministri
Dipartimento della Protezione Civile

CONFERENZA DELLE REGIONI E DELLE PROVINCE AUTONOME

ANALISI DELLA CONDIZIONE LIMITE PER L'EMERGENZA (CLE) DELL'INSEDIAMENTO URBANO

AGGREGATO STRUTTURALE
versione 3.0

Sezione 1 - IDENTIFICATIVI

	Data compilazione	10 / 11 / 2016	Codice ISTAT
1	Regione	LAZIO	12
2	Provincia	Viterbo	056
3	Comune	Graffignano	029
4	Località abitata	Sipicciano	10003
5	Sezione censuaria		
6	Identificativo Aggregato Strutturale	0000000022	00
7	Identificativo Area di Emergenza		
8	Identificativi infrastrutture di Accessibilità/Connessione	a 0000000020	b
		c	d
9	Mappa in allegato (vedi retro)		

Sezione 2 - CARATTERISTICHE GENERALI

10	NUMERO TOTALE UNITÀ STRUTTURALI (US)	3
11	(di cui) NUMERO US CON FUNZIONI STRATEGICHE	0
12	(di cui) NUMERO US CARATTERIZZATE DA GRANDI LUCI (chiese, teatri, palazzi storici,..)	0

	NUMERO US	13 Muratura	3	14 C.a.	0	15 Altre strutture 0
16	ALTEZZA MEDIA ALL'IMPOSTA DELLA COPERTURA (m)	9	17	SUPERFICIE COPERTA (mq)	428	
18	NUMERO PIANI MINIMO	3	19	NUMERO PIANI MASSIMO	3	
20	LUNGHEZZA FRONTE SU INFRASTRUTTURA DI ACCESSIBILITÀ/CONNESSIONE (m)				27	
21	NUMERO US INTERFERENTI SU INFRASTRUTTURA DI ACCESSIBILITÀ/CONNESSIONE (H>L)				2	

22	INTERAZIONI TRA US	Volte e archi di interconnessione	○ sì ● no
23		Rifusioni o intasamenti	● sì ○ no
24	REGOLARITÀ STRUTTURALE	Disallineamento tra quote di imposta della copertura	● sì ○ no
25		Disallineamento tra quote orizzontamenti	● sì ○ no
26		Disallineamento pareti di facciata	● sì ○ no
27		Disallineamento negli spazi interni	● sì ○ no
28		Testata snella	○ sì ● no
29	ULTERIORI ELEMENTI DI VULNERABILITÀ	Elementi giustapposti o strutturalmente mal collegati (corpi scala, pensiline, balconi)	● sì ○ no
30		Sistema di bucature incongruo	○ sì ● no
31		Pilastri isolati, portici, piani pilotis	○ sì ● no
32		Sopraelevazioni, altane, torrini	● sì ○ no
33		Torri, campanili, ciminiere	○ sì ● no
34		Unità Strutturali degradate o danneggiate	● sì ○ no
35	RINFORZI E MIGLIORAMENTO (>70% US)	Diffuso sistema di tiranti e catene	● sì ○ no
36		Interventi strutturali di miglioramento o adeguamento sismico	○ sì ● no

37	MORFOLOGIA	○ Pianeggiante ○ Su leggero pendio (15°÷30°) ● Su forte pendio (>30°)
	UBICAZIONE	38 ✓ Sotto versante incombente o forte pendio 39 ✓ Sopra versante incombente o cresta
	MICROZONAZIONE SISMICA	40 Zona MS (condizione peggiore) ○ Stabile ● Stabile con amplificazioni ○ Instabile
		Tipo instabilità 41 ☐ Frana 42 ☐ Liquefazione 43 ☐ Faglia attiva e capace 44 ☐ Cedimenti differenziali 45 ☐ Cavità sotterranee
49	GEOLOGIA / IDROGEOLOGIA	Localizzazione frana 46 ☐ Interferente con l'aggregato strutturale 47 ☐ A monte 48 ☐ A valle
		Rischio PAI ○ R1 ○ R2 ○ R3 ○ R4 50 Area alluvionabile ○ Sì ● No

SIPICCIANO
N
AA-03
145.1
AS-2200
2100999
AS-2300
ES-006
AS-2000
163.7
AS-1900
159.5
AS-1800
AC-19
AC-20
134.7
AS-2400
0
25
50
100 metri

PROTEZIONE CIVILE
Presidenza del Consiglio dei Ministri
Dipartimento della Protezione Civile

CONFERENZA DELLE REGIONI E DELLE PROVINCE AUTONOME

ANALISI DELLA CONDIZIONE LIMITE PER L'EMERGENZA (CLE) DELL'INSEDIAMENTO URBANO

AGGREGATO STRUTTURALE
versione 3.0

Sezione 1 - IDENTIFICATIVI

	Data compilazione	10 / 11 / 2016	Codice ISTAT
1	Regione	LAZIO	12
2	Provincia	Viterbo	056
3	Comune	Graffignano	029
4	Località abitata	Sipicciano	10003
5	Sezione censuaria		
6	Identificativo Aggregato Strutturale	0000000023	00
7	Identificativo Area di Emergenza		
8	Identificativi infrastrutture di Accessibilità/Connessione	a 0000000020	b 0000000019
		c	d
9	Mappa in allegato (vedi retro)		

Sezione 2 - CARATTERISTICHE GENERALI

10	NUMERO TOTALE UNITÀ STRUTTURALI (US)	2
11	(di cui) NUMERO US CON FUNZIONI STRATEGICHE	2
12	(di cui) NUMERO US CARATTERIZZATE DA GRANDI LUCI (chiese, teatri, palazzi storici,..)	0

	NUMERO US	13 Muratura	0	14 C.a.	2	15 Altre strutture 0
16	ALTEZZA MEDIA ALL'IMPOSTA DELLA COPERTURA (m)	8	17	SUPERFICIE COPERTA (mq)	546	
18	NUMERO PIANI MINIMO	2	19	NUMERO PIANI MASSIMO	3	
20	LUNGHEZZA FRONTE SU INFRASTRUTTURA DI ACCESSIBILITÀ/CONNESSIONE (m)				19	
21	NUMERO US INTERFERENTI SU INFRASTRUTTURA DI ACCESSIBILITÀ/CONNESSIONE (H>L)				1	

22	INTERAZIONI TRA US	Volte e archi di interconnessione	○ sì ● no
23		Rifusioni o intasamenti	○ sì ● no
24	REGOLARITÀ STRUTTURALE	Disallineamento tra quote di imposta della copertura	● sì ○ no
25		Disallineamento tra quote orizzontamenti	● sì ○ no
26		Disallineamento pareti di facciata	● sì ○ no
27		Disallineamento negli spazi interni	● sì ○ no
28		Testata snella	○ sì ● no
29	ULTERIORI ELEMENTI DI VULNERABILITÀ	Elementi giustapposti o strutturalmente mal collegati (corpi scala, pensiline, balconi)	● sì ○ no
30		Sistema di bucature incongruo	○ sì ● no
31		Pilastri isolati, portici, piani pilotis	○ sì ● no
32		Sopraelevazioni, altane, torrini	○ sì ● no
33		Torri, campanili, ciminiere	○ sì ● no
34		Unità Strutturali degradate o danneggiate	○ sì ● no
35	RINFORZI E MIGLIORAMENTO (>70% US)	Diffuso sistema di tiranti e catene	○ sì ● no
36		Interventi strutturali di miglioramento o adeguamento sismico	○ sì ● no

37	MORFOLOGIA	○ Pianeggiante	● Su leggero pendio (15°÷30°)	○ Su forte pendio (>30°)		
	UBICAZIONE	38 ☐ Sotto versante incombente o forte pendio		39 ✓ Sopra versante incombente o cresta		
	MICROZONAZIONE SISMICA	40 Zona MS (condizione peggiore)	○ Stabile	● Stabile con amplificazioni	○ Instabile	
		Tipo instabilità 41 ☐ Frana	42 ☐ Liquefazione	43 ☐ Faglia attiva e capace	44 ☐ Cedimenti differenziali	45 ☐ Cavità sotterranee
49	GEOLOGIA / IDROGEOLOGIA	Localizzazione frana	46 ☐ Interferente con l'aggregato strutturale	47 ☐ A monte	48 ☐ A valle	
		Rischio PAI	○ R1 ○ R2 ○ R3 ○ R4	50 Area alluvionabile	○ Sì ● No	

SIPICCIANO
N
AA-03
145.1
AS-2200
2100999
AS-2300
ES-006
AS-2000
163.7
AS-1900
159.5
AS-1800
AC-19
AC-20
134.7
AS-2400
0
25
50
100 metri

PROTEZIONE CIVILE
Presidenza del Consiglio dei Ministri
Dipartimento della Protezione Civile

CONFERENZA DELLE REGIONI E DELLE PROVINCE AUTONOME

ANALISI DELLA CONDIZIONE LIMITE PER L'EMERGENZA (CLE) DELL'INSEDIAMENTO URBANO

AGGREGATO STRUTTURALE
versione 3.0

Sezione 1 - IDENTIFICATIVI

	Data compilazione	10 / 11 / 2016	Codice ISTAT
1	Regione	LAZIO	12
2	Provincia	Viterbo	056
3	Comune	Graffignano	029
4	Località abitata	Sipicciano	10003
5	Sezione censuaria		
6	Identificativo Aggregato Strutturale	0000000024	00
7	Identificativo Area di Emergenza		
8	Identificativi infrastrutture di Accessibilità/Connessione	a 0000000019	b
		c	d
9	Mappa in allegato (vedi retro)		

Sezione 2 - CARATTERISTICHE GENERALI

10	NUMERO TOTALE UNITÀ STRUTTURALI (US)	2
11	(di cui) NUMERO US CON FUNZIONI STRATEGICHE	0
12	(di cui) NUMERO US CARATTERIZZATE DA GRANDI LUCI (chiese, teatri, palazzi storici,..)	0

	NUMERO US	13 Muratura	2	14 C.a.	0	15 Altre strutture 0
16	ALTEZZA MEDIA ALL'IMPOSTA DELLA COPERTURA (m)	7	17	SUPERFICIE COPERTA (mq)	442	
18	NUMERO PIANI MINIMO	2	19	NUMERO PIANI MASSIMO	4	
20	LUNGHEZZA FRONTE SU INFRASTRUTTURA DI ACCESSIBILITÀ/CONNESSIONE (m)				10	
21	NUMERO US INTERFERENTI SU INFRASTRUTTURA DI ACCESSIBILITÀ/CONNESSIONE (H>L)				1	

22	INTERAZIONI TRA US	Volte e archi di interconnessione	○ sì ● no
23		Rifusioni o intasamenti	○ sì ● no
24	REGOLARITÀ STRUTTURALE	Disallineamento tra quote di imposta della copertura	● sì ○ no
25		Disallineamento tra quote orizzontamenti	● sì ○ no
26		Disallineamento pareti di facciata	○ sì ● no
27		Disallineamento negli spazi interni	● sì ○ no
28		Testata snella	○ sì ● no
29	ULTERIORI ELEMENTI DI VULNERABILITÀ	Elementi giustapposti o strutturalmente mal collegati (corpi scala, pensiline, balconi)	● sì ○ no
30		Sistema di bucature incongruo	○ sì ● no
31		Pilastri isolati, portici, piani pilotis	○ sì ● no
32		Sopraelevazioni, altane, torrini	○ sì ● no
33		Torri, campanili, ciminiere	○ sì ● no
34		Unità Strutturali degradate o danneggiate	○ sì ● no
35	RINFORZI E MIGLIORAMENTO (>70% US)	Diffuso sistema di tiranti e catene	○ sì ● no
36		Interventi strutturali di miglioramento o adeguamento sismico	○ sì ● no

37	MORFOLOGIA	○ Pianeggiante ● Su leggero pendio (15°÷30°) ○ Su forte pendio (>30°)
	UBICAZIONE	38 ☐ Sotto versante incombente o forte pendio 39 ✓ Sopra versante incombente o cresta
	MICROZONAZIONE SISMICA	40 Zona MS (condizione peggiore) ○ Stabile ● Stabile con amplificazioni ○ Instabile
		Tipo instabilità 41 ☐ Frana 42 ☐ Liquefazione 43 ☐ Faglia attiva e capace 44 ☐ Cedimenti differenziali 45 ☐ Cavità sotterranee
49	GEOLOGIA / IDROGEOLOGIA	Localizzazione frana 46 ☐ Interferente con l'aggregato strutturale 47 ☐ A monte 48 ☐ A valle
		Rischio PAI ○ R1 ○ R2 ○ R3 ● R4 50 Area alluvionabile ○ Sì ● No

SIPICCIANO
N
AA-03
145.1
AS-2200
2100999
AS-2300
ES-006
AS-2000
163.7
AS-1900
159.5
AS-1800
AC-19
AC-20
134.7
AS-2400
0
25
50
100 metri

PROTEZIONE CIVILE
Presidenza del Consiglio dei Ministri
Dipartimento della Protezione Civile

CONFERENZA DELLE REGIONI E DELLE PROVINCE AUTONOME

ANALISI DELLA CONDIZIONE LIMITE PER L'EMERGENZA (CLE) DELL'INSEDIAMENTO URBANO

UNITÀ STRUTTURALE
versione 3.0

Sezione 1 - IDENTIFICATIVI

	Data compilazione	09 / 11 / 2016	Codice ISTAT
1	Regione	LAZIO	12
2	Provincia	Viterbo	056
3	Comune	Graffignano	029
4	Località abitata	Graffignano	10001
5	Sezione censuaria		
6	Identificativo Aggregato Strutturale	0000000002	00
7	Identificativo Unità Strutturale	001	
8	Identificativo Area di Emergenza		
9	Identificativi infrastrutture di Accessibilità/Connessione	a	b
		c	d
10	Indirizzo	Via Cupa	11 Civico 1
12	Mappa in allegato (vedi retro)		

Sezione 2 - CARATTERISTICHE GENERALI

POSIZIONE NELL'AGGREGATO — 13 Isolata ○ Sì ● No — 14 ○ Interna ○ D'estremità ● D'angolo

15 FRONTE INTERFERENTE SU INFRASTRUTTURA ACCESSIBILITÀ/CONNESSIONE (H>L) O AREA DI EMERGENZA (H>d) ○ Sì ● No

16 UNITÀ STRUTTURALE SPECIALISTICA ○ Sì ● No — 17 ○ Chiesa ○ Teatro ○ Torre/campanile/ciminiera ○ Altro

18 NUMERO PIANI TOTALI (INCLUSI INTERRATI) 2 — 19 PIANI INTERRATI ● 0 ○ 1 ○ 2 ○ ≥3

20 ALTEZZA MEDIA DI PIANO (m) ○ ≤2,50 ● 2,50-3-50 ○ 3,50-5,00 ○ ≥5,00 — 21 ALTEZZA ALL'IMPOSTA DELLA COPERTURA 6

22 VOLUME UNICO SU AC ○ Sì ● No — 23 SUPERFICIE MEDIA DI PIANO (mq) 296

24 STRUTTURA PORTANTE VERTICALE ○ C.a. ○ Acciaio ○ Acciaio-c.l.s. ● Muratura ○ Mista (muratura/c.a.) ○ Legno ○ Non identificata

25 TIPO MURATURA ● Buona ○ Cattiva ○ Non identificata — 26 CORDOLI O CATENE ○ Sì ● No

27 PILASTRI ISOLATI ○ Sì ● No — 28 PIANO PILOTIS ○ Sì ● No — 29 SOPRAELEVAZIONI ● Sì ○ No

30 DANNO STRUTTURALE ○ Gravissimo ○ Medio - grave ○ Leggero ● Assente — 31 STATO MANUTENTIVO ○ Carente ● Sufficiente ○ Buono

PROPRIETÀ — 32 ☐ Pubblica — 33 ✓ Privata

34 MORFOLOGIA ● Pianeggiante ○ Su leggero pendio (15°÷30°) ○ Su forte pendio (>30°)

UBICAZIONE — 35 ☐ Sotto versante incombente o forte pendio — 36 ☐ Sopra versante incombente o cresta

MICROZONAZIONE SISMICA — 37 Zona MS (condizione peggiore) ○ Stabile ● Stabile con amplificazioni ○ Instabile

Tipo instabilità — 38 ☐ Frana — 39 ☐ Liquefazione — 40 ☐ Faglia attiva e capace — 41 ☐ Cedimenti differenziali — 42 ☐ Cavità sotterranee

GEOLOGIA / IDROGEOLOGIA — Localizzazione frana — 43 ☐ Interferente con l'unità strutturale — 44 ☐ A monte — 45 ☐ A valle

46 Rischio PAI ○ R1 ○ R2 ○ R3 ○ R4 — 47 Area alluvionabile ○ Sì ● No

Sezione 3 - CARATTERISTICHE SPECIFICHE

48 DESTINAZIONE D'USO (USO ATTUALE) S90

49 TIPO E NUMERO UNITÀ D'USO

A ✓ Residenziale (H 1)	D ☐ Turistico (K 0)	G ☐ Deposito (N 0)
B ☐ Commercio (I 0)	E ☐ Produzione (L 0)	
C ✓ Serv. pubbl. (J 1)	F ☐ Uffici (M 0)	

50 EPOCA DI COSTRUZIONE E RISTRUTTURAZIONE ☐ ≤1919 ☐ 19-45 ✓ 46-61 ☐ 62-71 ☐ 72-81 ☐ 82-91 ☐ 92-01 ☐ ≥2002

51 UTILIZZAZIONE ● >65% ○ 30-65% ○ <30% ○ Non utilizzato ○ In costruzione ○ Non finito ○ Abbandonato

52 OCCUPANTI 5

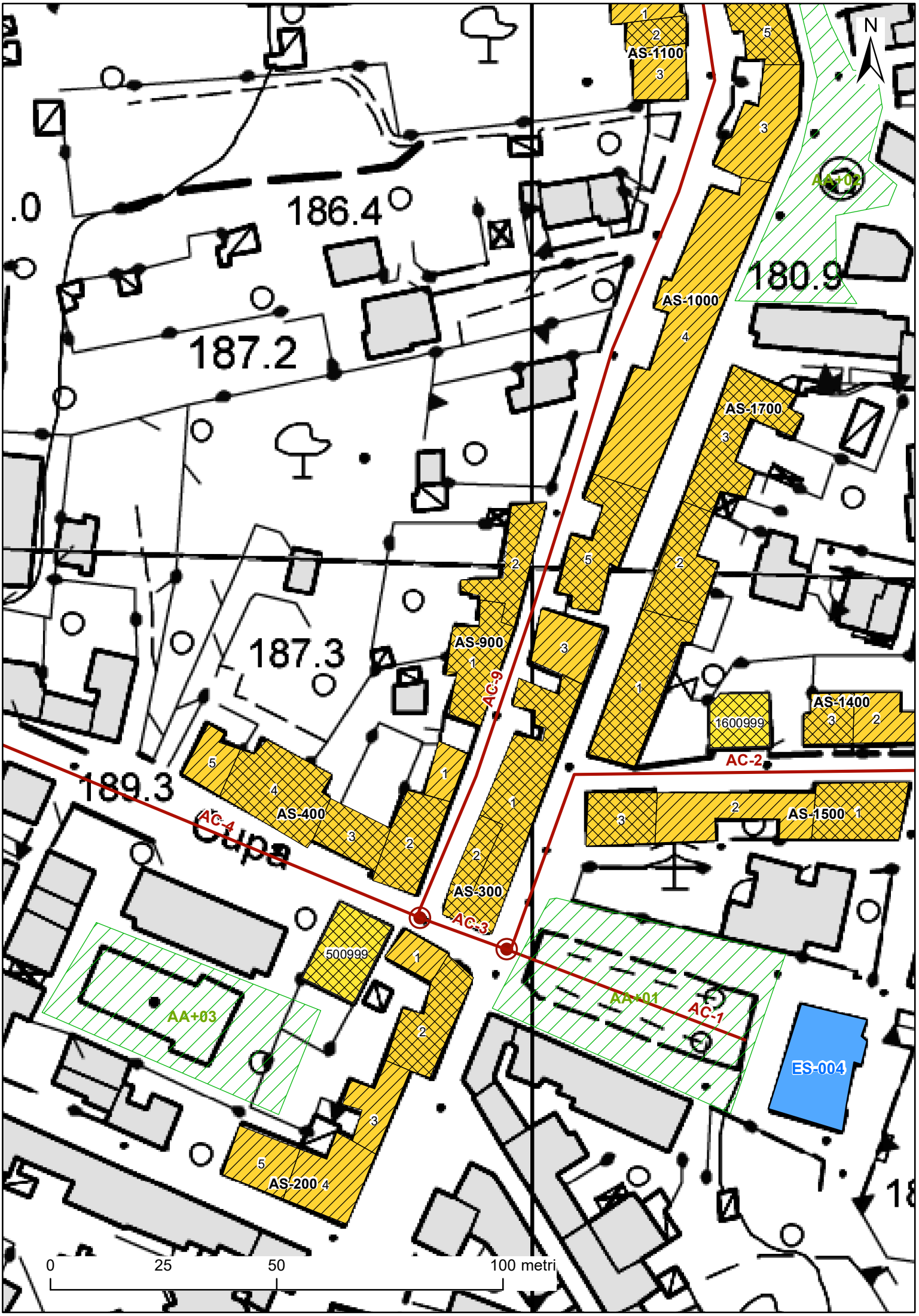
N
186.4
187.2
187.3
189.3
180.9
AS-1100
AS-1000
AS-1700
AS-900
AS-400
AS-300
AS-200
AS-1400
AS-1500
1600999
500999
AC-9
AC-4
AC-3
AC-2
AC-1
AA+01
AA+02
AA+03
ES-004
0
25
50
100 metri

PROTEZIONE CIVILE
Presidenza del Consiglio dei Ministri
Dipartimento della Protezione Civile

CONFERENZA DELLE REGIONI E DELLE PROVINCE AUTONOME

ANALISI DELLA CONDIZIONE LIMITE PER L'EMERGENZA (CLE) DELL'INSEDIAMENTO URBANO

UNITÀ STRUTTURALE
versione 3.0

Sezione 1 - IDENTIFICATIVI

	Data compilazione	09 / 11 / 2016	Codice ISTAT
1	Regione	LAZIO	12
2	Provincia	Viterbo	056
3	Comune	Graffignano	029
4	Località abitata	Graffignano	10001
5	Sezione censuaria		
6	Identificativo Aggregato Strutturale	0000000002	00
7	Identificativo Unità Strutturale	002	
8	Identificativo Area di Emergenza		
9	Identificativi infrastrutture di Accessibilità/Connessione	a 0000000002	b 0000000003
		c	d
10	Indirizzo	Via XX Settembre	11 Civico 4
12	Mappa in allegato (vedi retro)		

Sezione 2 - CARATTERISTICHE GENERALI

POSIZIONE NELL'AGGREGATO — 13 Isolata ○ Sì ● No — 14 ○ Interna ○ D'estremità ● D'angolo

15 FRONTE INTERFERENTE SU INFRASTRUTTURA ACCESSIBILITÀ/CONNESSIONE (H>L) O AREA DI EMERGENZA (H>d) ● Sì ○ No

16 UNITÀ STRUTTURALE SPECIALISTICA ○ Sì ● No — 17 ○ Chiesa ○ Teatro ○ Torre/campanile/ciminiera ○ Altro

18 NUMERO PIANI TOTALI (INCLUSI INTERRATI) 4 — 19 PIANI INTERRATI ● 0 ○ 1 ○ 2 ○ ≥3

20 ALTEZZA MEDIA DI PIANO (m) ○ ≤2,50 ● 2,50-3-50 ○ 3,50-5,00 ○ ≥5,00 — 21 ALTEZZA ALL'IMPOSTA DELLA COPERTURA 12

22 VOLUME UNICO SU AC ● Sì ○ No — 23 SUPERFICIE MEDIA DI PIANO (mq) 114

24 STRUTTURA PORTANTE VERTICALE ○ C.a. ○ Acciaio ○ Acciaio-c.l.s. ● Muratura ○ Mista (muratura/c.a.) ○ Legno ○ Non identificata

25 TIPO MURATURA ● Buona ○ Cattiva ○ Non identificata — 26 CORDOLI O CATENE ○ Sì ● No

27 PILASTRI ISOLATI ○ Sì ● No — 28 PIANO PILOTIS ○ Sì ● No — 29 SOPRAELEVAZIONI ○ Sì ● No

30 DANNO STRUTTURALE ○ Gravissimo ○ Medio - grave ○ Leggero ● Assente — 31 STATO MANUTENTIVO ○ Carente ● Sufficiente ○ Buono

PROPRIETÀ — 32 ☐ Pubblica — 33 ✓ Privata

34 MORFOLOGIA ● Pianeggiante ○ Su leggero pendio (15°÷30°) ○ Su forte pendio (>30°)

UBICAZIONE — 35 ☐ Sotto versante incombente o forte pendio — 36 ☐ Sopra versante incombente o cresta

MICROZONAZIONE SISMICA — 37 Zona MS (condizione peggiore) ○ Stabile ● Stabile con amplificazioni ○ Instabile

Tipo instabilità — 38 ☐ Frana — 39 ☐ Liquefazione — 40 ☐ Faglia attiva e capace — 41 ☐ Cedimenti differenziali — 42 ☐ Cavità sotterranee

GEOLOGIA / IDROGEOLOGIA — Localizzazione frana — 43 ☐ Interferente con l'unità strutturale — 44 ☐ A monte — 45 ☐ A valle

46 Rischio PAI ○ R1 ○ R2 ○ R3 ○ R4 — 47 Area alluvionabile ○ Sì ● No

Sezione 3 - CARATTERISTICHE SPECIFICHE

48 DESTINAZIONE D'USO (USO ATTUALE) S90

49 TIPO E NUMERO UNITÀ D'USO

A ✓ Residenziale (H 5)	D ☐ Turistico (K 0)	G ☐ Deposito (N 0)
B ✓ Commercio (I 1)	E ☐ Produzione (L 0)	
C ☐ Serv. pubbl. (J 0)	F ☐ Uffici (M 0)	

50 EPOCA DI COSTRUZIONE E RISTRUTTURAZIONE ☐ ≤1919 ☐ 19-45 ✓ 46-61 ☐ 62-71 ☐ 72-81 ☐ 82-91 ☐ 92-01 ☐ ≥2002

51 UTILIZZAZIONE ● >65% ○ 30-65% ○ <30% ○ Non utilizzato ○ In costruzione ○ Non finito ○ Abbandonato

52 OCCUPANTI 18

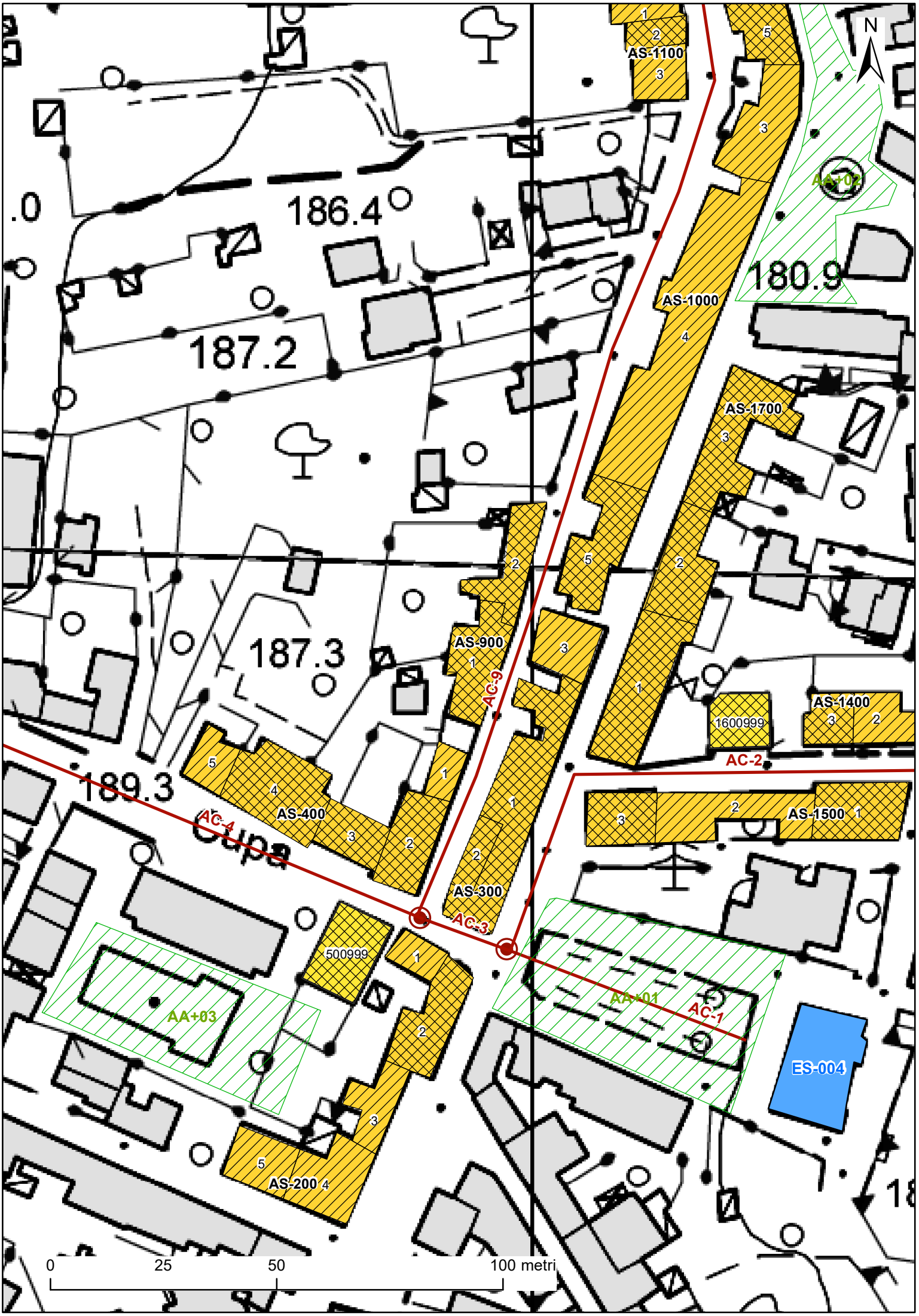
N
186.4
187.2
187.3
189.3
180.9
AS-1100
AS-1000
AS-1700
AS-900
AS-400
AS-300
AS-200
AS-1400
AS-1500
1600999
500999
AC-9
AC-4
AC-3
AC-2
AC-1
AA+01
AA+02
AA+03
ES-004
0
25
50
100 metri

PROTEZIONE CIVILE
Presidenza del Consiglio dei Ministri
Dipartimento della Protezione Civile

CONFERENZA DELLE REGIONI E DELLE PROVINCE AUTONOME

ANALISI DELLA CONDIZIONE LIMITE PER L'EMERGENZA (CLE) DELL'INSEDIAMENTO URBANO

UNITÀ STRUTTURALE
versione 3.0

Sezione 1 - IDENTIFICATIVI

	Data compilazione	09 / 11 / 2016	Codice ISTAT
1	Regione	LAZIO	12
2	Provincia	Viterbo	056
3	Comune	Graffignano	029
4	Località abitata	Graffignano	10001
5	Sezione censuaria		
6	Identificativo Aggregato Strutturale	0000000002	00
7	Identificativo Unità Strutturale	003	
8	Identificativo Area di Emergenza		
9	Identificativi infrastrutture di Accessibilità/Connessione	a	b
		c	d
10	Indirizzo	Piazza Marconi	11 Civico 2
12	Mappa in allegato (vedi retro)		

Sezione 2 - CARATTERISTICHE GENERALI

POSIZIONE NELL'AGGREGATO — 13 Isolata ○ Sì ● No — 14 ● Interna ○ D'estremità ○ D'angolo

15 FRONTE INTERFERENTE SU INFRASTRUTTURA ACCESSIBILITÀ/CONNESSIONE (H>L) O AREA DI EMERGENZA (H>d) ○ Sì ● No

16 UNITÀ STRUTTURALE SPECIALISTICA ○ Sì ● No — 17 ○ Chiesa ○ Teatro ○ Torre/campanile/ciminiera ○ Altro

18 NUMERO PIANI TOTALI (INCLUSI INTERRATI) 4 — 19 PIANI INTERRATI ● 0 ○ 1 ○ 2 ○ ≥3

20 ALTEZZA MEDIA DI PIANO (m) ○ ≤2,50 ● 2,50-3-50 ○ 3,50-5,00 ○ ≥5,00 — 21 ALTEZZA ALL'IMPOSTA DELLA COPERTURA 12

22 VOLUME UNICO SU AC ○ Sì ● No — 23 SUPERFICIE MEDIA DI PIANO (mq) 270

24 STRUTTURA PORTANTE VERTICALE ○ C.a. ○ Acciaio ○ Acciaio-c.l.s. ● Muratura ○ Mista (muratura/c.a.) ○ Legno ○ Non identificata

25 TIPO MURATURA ● Buona ○ Cattiva ○ Non identificata — 26 CORDOLI O CATENE ○ Sì ● No

27 PILASTRI ISOLATI ○ Sì ● No — 28 PIANO PILOTIS ○ Sì ● No — 29 SOPRAELEVAZIONI ○ Sì ● No

30 DANNO STRUTTURALE ○ Gravissimo ○ Medio - grave ○ Leggero ● Assente — 31 STATO MANUTENTIVO ○ Carente ● Sufficiente ○ Buono

PROPRIETÀ — 32 ☐ Pubblica — 33 ✓ Privata

34 MORFOLOGIA ● Pianeggiante ○ Su leggero pendio (15°÷30°) ○ Su forte pendio (>30°)

UBICAZIONE — 35 ☐ Sotto versante incombente o forte pendio — 36 ☐ Sopra versante incombente o cresta

MICROZONAZIONE SISMICA — 37 Zona MS (condizione peggiore) ○ Stabile ● Stabile con amplificazioni ○ Instabile

Tipo instabilità — 38 ☐ Frana — 39 ☐ Liquefazione — 40 ☐ Faglia attiva e capace — 41 ☐ Cedimenti differenziali — 42 ☐ Cavità sotterranee

GEOLOGIA / 46 IDROGEOLOGIA — Localizzazione frana — 43 ☐ Interferente con l'unità strutturale — 44 ☐ A monte — 45 ☐ A valle

Rischio PAI ○ R1 ○ R2 ○ R3 ○ R4 — 47 Area alluvionabile ○ Sì ● No

Sezione 3 - CARATTERISTICHE SPECIFICHE

48 DESTINAZIONE D'USO (USO ATTUALE) S90

49 TIPO E NUMERO UNITÀ D'USO

A ✓ Residenziale (H 5)	D ☐ Turistico (K 0)	G ✓ Deposito (N 1)
B ☐ Commercio (I 0)	E ☐ Produzione (L 0)	
C ☐ Serv. pubbl. (J 0)	F ☐ Uffici (M 0)	

50 EPOCA DI COSTRUZIONE E RISTRUTTURAZIONE ☐ ≤1919 ☐ 19-45 ✓ 46-61 ☐ 62-71 ☐ 72-81 ☐ 82-91 ☐ 92-01 ☐ ≥2002

51 UTILIZZAZIONE ● >65% ○ 30-65% ○ <30% ○ Non utilizzato ○ In costruzione ○ Non finito ○ Abbandonato

52 OCCUPANTI 15

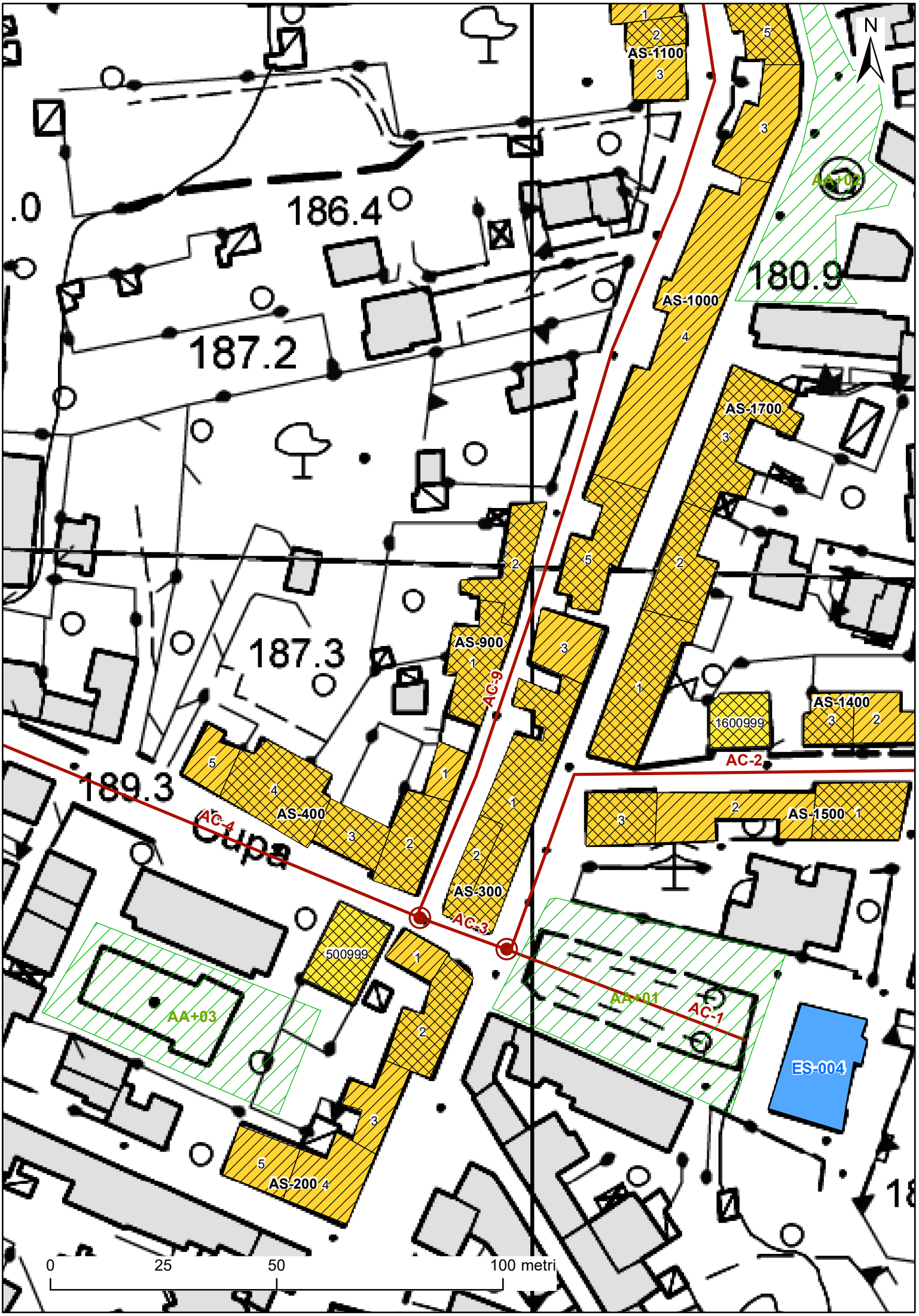
N
186.4
187.2
187.3
189.3
180.9
AS-1100
AS-1000
AS-1700
AS-900
AS-400
AS-300
AS-200
AS-1400
AS-1500
1600999
500999
AC-9
AC-4
AC-3
AC-2
AC-1
AA+01
AA+02
AA+03
ES-004
0
25
50
100 metri

PROTEZIONE CIVILE
Presidenza del Consiglio dei Ministri
Dipartimento della Protezione Civile

CONFERENZA DELLE REGIONI E DELLE PROVINCE AUTONOME

ANALISI DELLA CONDIZIONE LIMITE PER L'EMERGENZA (CLE) DELL'INSEDIAMENTO URBANO

UNITÀ STRUTTURALE
versione 3.0

Sezione 1 - IDENTIFICATIVI

	Data compilazione	09 / 11 / 2016	Codice ISTAT
1	Regione	LAZIO	12
2	Provincia	Viterbo	056
3	Comune	Graffignano	029
4	Località abitata	Graffignano	10001
5	Sezione censuaria		
6	Identificativo Aggregato Strutturale	0000000002	00
7	Identificativo Unità Strutturale	004	
8	Identificativo Area di Emergenza		
9	Identificativi infrastrutture di Accessibilità/Connessione	a	b
		c	d
10	Indirizzo	Piazza Guglielmo Marconi	11 Civico 8
12	Mappa in allegato (vedi retro)		

Sezione 2 - CARATTERISTICHE GENERALI

POSIZIONE NELL'AGGREGATO — 13 Isolata ○ Sì ● No — 14 ● Interna ○ D'estremità ○ D'angolo

15 FRONTE INTERFERENTE SU INFRASTRUTTURA ACCESSIBILITÀ/CONNESSIONE (H>L) O AREA DI EMERGENZA (H>d) ○ Sì ○ No

16 UNITÀ STRUTTURALE SPECIALISTICA ○ Sì ● No — 17 ○ Chiesa ○ Teatro ○ Torre/campanile/ciminiera ○ Altro

18 NUMERO PIANI TOTALI (INCLUSI INTERRATI) 3 — 19 PIANI INTERRATI ● 0 ○ 1 ○ 2 ○ ≥3

20 ALTEZZA MEDIA DI PIANO (m) ○ ≤2,50 ● 2,50-3-50 ○ 3,50-5,00 ○ ≥5,00 — 21 ALTEZZA ALL'IMPOSTA DELLA COPERTURA 9

22 VOLUME UNICO SU AC ○ Sì ● No — 23 SUPERFICIE MEDIA DI PIANO (mq) 112

24 STRUTTURA PORTANTE VERTICALE ○ C.a. ○ Acciaio ○ Acciaio-c.l.s. ● Muratura ○ Mista (muratura/c.a.) ○ Legno ○ Non identificata

25 TIPO MURATURA ● Buona ○ Cattiva ○ Non identificata — 26 CORDOLI O CATENE ○ Sì ● No

27 PILASTRI ISOLATI ○ Sì ● No — 28 PIANO PILOTIS ○ Sì ● No — 29 SOPRAELEVAZIONI ○ Sì ● No

30 DANNO STRUTTURALE ○ Gravissimo ○ Medio - grave ○ Leggero ● Assente — 31 STATO MANUTENTIVO ○ Carente ● Sufficiente ○ Buono

PROPRIETÀ — 32 ☐ Pubblica — 33 ✓ Privata

34 MORFOLOGIA ● Pianeggiante ○ Su leggero pendio (15°÷30°) ○ Su forte pendio (>30°)

UBICAZIONE — 35 ☐ Sotto versante incombente o forte pendio — 36 ☐ Sopra versante incombente o cresta

MICROZONAZIONE SISMICA — 37 Zona MS (condizione peggiore) ○ Stabile ● Stabile con amplificazioni ○ Instabile

Tipo instabilità — 38 ☐ Frana — 39 ☐ Liquefazione — 40 ☐ Faglia attiva e capace — 41 ☐ Cedimenti differenziali — 42 ☐ Cavità sotterranee

GEOLOGIA / 46 IDROGEOLOGIA — Localizzazione frana — 43 ☐ Interferente con l'unità strutturale — 44 ☐ A monte — 45 ☐ A valle

Rischio PAI ○ R1 ○ R2 ○ R3 ○ R4 — 47 Area alluvionabile ○ Sì ● No

Sezione 3 - CARATTERISTICHE SPECIFICHE

48 DESTINAZIONE D'USO (USO ATTUALE) S90

49 TIPO E NUMERO UNITÀ D'USO

A ✓ Residenziale (H 2)	D ☐ Turistico (K 0)	G ☐ Deposito (N 0)
B ✓ Commercio (I 1)	E ☐ Produzione (L 0)	
C ☐ Serv. pubbl. (J 0)	F ☐ Uffici (M 0)	

50 EPOCA DI COSTRUZIONE E RISTRUTTURAZIONE ☐ ≤1919 ✓ 19-45 ☐ 46-61 ☐ 62-71 ☐ 72-81 ☐ 82-91 ☐ 92-01 ☐ ≥2002

51 UTILIZZAZIONE ● >65% ○ 30-65% ○ <30% ○ Non utilizzato ○ In costruzione ○ Non finito ○ Abbandonato

52 OCCUPANTI 9

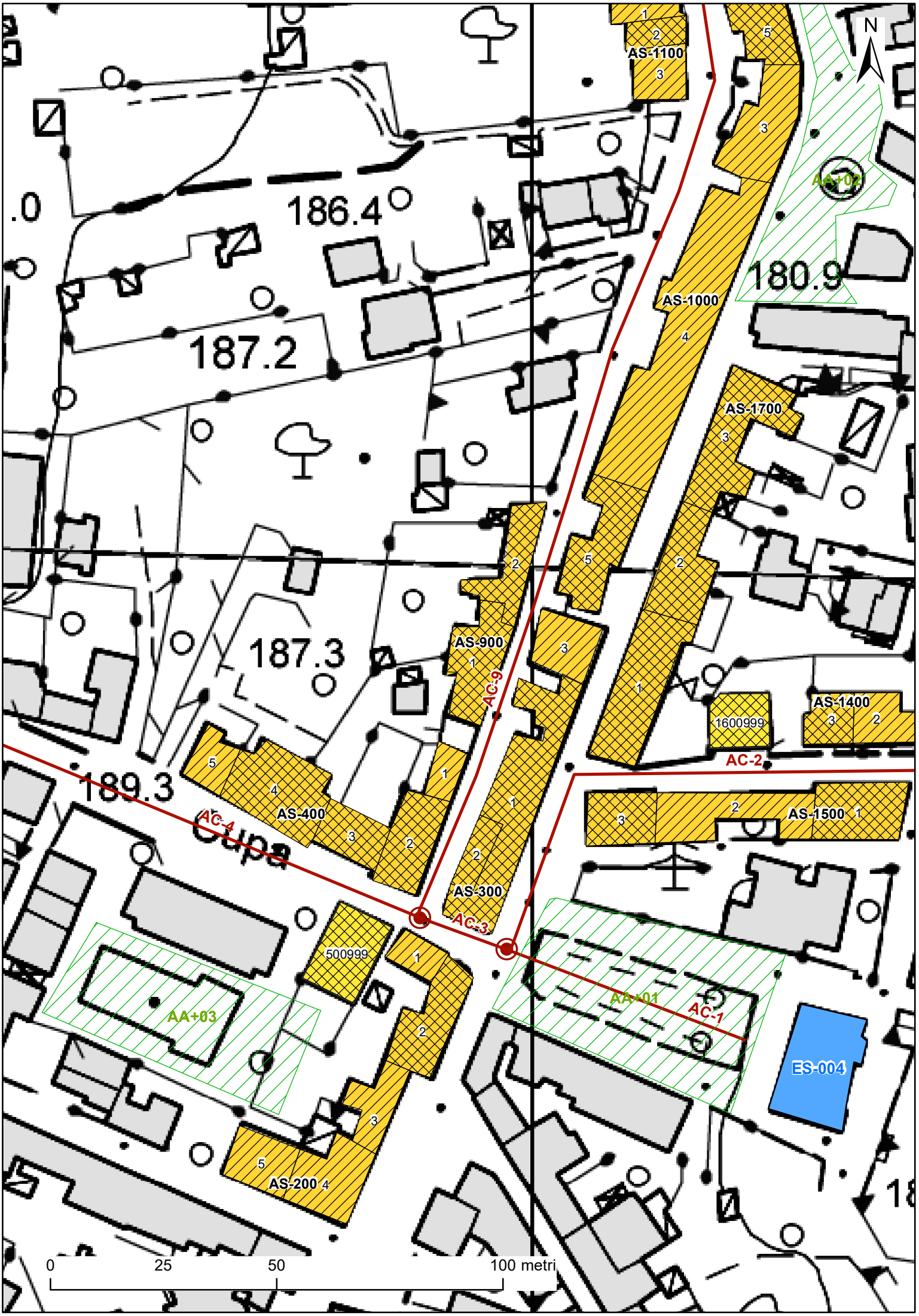
N
186.4
187.2
187.3
189.3
180.9
AS-1100
AS-1000
AS-1700
AS-900
AS-400
AS-300
AS-200
AS-1400
AS-1500
1600999
500999
AC-9
AC-4
AC-3
AC-2
AC-1
AA+01
AA+02
AA+03
ES-004
0
25
50
100 metri

PROTEZIONE CIVILE
Presidenza del Consiglio dei Ministri
Dipartimento della Protezione Civile

CONFERENZA DELLE REGIONI E DELLE PROVINCE AUTONOME

ANALISI DELLA CONDIZIONE LIMITE PER L'EMERGENZA (CLE) DELL'INSEDIAMENTO URBANO

UNITÀ STRUTTURALE
versione 3.0

Sezione 1 - IDENTIFICATIVI

	Data compilazione	09 / 11 / 2016	Codice ISTAT
1	Regione	LAZIO	12
2	Provincia	Viterbo	056
3	Comune	Graffignano	029
4	Località abitata	Graffignano	10001
5	Sezione censuaria		
6	Identificativo Aggregato Strutturale	0000000002	00
7	Identificativo Unità Strutturale	005	
8	Identificativo Area di Emergenza		
9	Identificativi infrastrutture di Accessibilità/Connessione	a	b
		c	d
10	Indirizzo	Via Matteotti	11 Civico 2
12	Mappa in allegato (vedi retro)		

Sezione 2 - CARATTERISTICHE GENERALI

POSIZIONE NELL'AGGREGATO — 13 Isolata ○ Sì ● No — 14 ○ Interna ● D'estremità ○ D'angolo

15 FRONTE INTERFERENTE SU INFRASTRUTTURA ACCESSIBILITÀ/CONNESSIONE (H>L) O AREA DI EMERGENZA (H>d) ○ Sì ● No

16 UNITÀ STRUTTURALE SPECIALISTICA ○ Sì ● No — 17 ○ Chiesa ○ Teatro ○ Torre/campanile/ciminiera ○ Altro

18 NUMERO PIANI TOTALI (INCLUSI INTERRATI) 2 — 19 PIANI INTERRATI ● 0 ○ 1 ○ 2 ○ ≥3

20 ALTEZZA MEDIA DI PIANO (m) ○ ≤2,50 ● 2,50-3-50 ○ 3,50-5,00 ○ ≥5,00 — 21 ALTEZZA ALL'IMPOSTA DELLA COPERTURA 6

22 VOLUME UNICO SU AC ○ Sì ● No — 23 SUPERFICIE MEDIA DI PIANO (mq) 108

24 STRUTTURA PORTANTE VERTICALE ○ C.a. ○ Acciaio ○ Acciaio-c.l.s. ● Muratura ○ Mista (muratura/c.a.) ○ Legno ○ Non identificata

25 TIPO MURATURA ● Buona ○ Cattiva ○ Non identificata — 26 CORDOLI O CATENE ○ Sì ● No

27 PILASTRI ISOLATI ○ Sì ● No — 28 PIANO PILOTIS ○ Sì ● No — 29 SOPRAELEVAZIONI ○ Sì ● No

30 DANNO STRUTTURALE ○ Gravissimo ○ Medio - grave ○ Leggero ● Assente — 31 STATO MANUTENTIVO ○ Carente ○ Sufficiente ● Buono

PROPRIETÀ — 32 ☐ Pubblica — 33 ✓ Privata

34 MORFOLOGIA ● Pianeggiante ○ Su leggero pendio (15°÷30°) ○ Su forte pendio (>30°)

UBICAZIONE — 35 ☐ Sotto versante incombente o forte pendio — 36 ☐ Sopra versante incombente o cresta

MICROZONAZIONE SISMICA — 37 Zona MS (condizione peggiore) ○ Stabile ● Stabile con amplificazioni ○ Instabile

Tipo instabilità — 38 ☐ Frana — 39 ☐ Liquefazione — 40 ☐ Faglia attiva e capace — 41 ☐ Cedimenti differenziali — 42 ☐ Cavità sotterranee

46 GEOLOGIA / IDROGEOLOGIA — Localizzazione frana — 43 ☐ Interferente con l'unità strutturale — 44 ☐ A monte — 45 ☐ A valle

Rischio PAI ○ R1 ○ R2 ○ R3 ○ R4 — 47 Area alluvionabile ○ Sì ● No

Sezione 3 - CARATTERISTICHE SPECIFICHE

48 DESTINAZIONE D'USO (USO ATTUALE) S90

49 TIPO E NUMERO UNITÀ D'USO

A ✓ Residenziale (H 2)	D ☐ Turistico (K 0)	G ☐ Deposito (N 0)
B ☐ Commercio (I 0)	E ☐ Produzione (L 0)	
C ☐ Serv. pubbl. (J 0)	F ☐ Uffici (M 0)	

50 EPOCA DI COSTRUZIONE E RISTRUTTURAZIONE ☐ ≤1919 ☐ 19-45 ✓ 46-61 ☐ 62-71 ☐ 72-81 ☐ 82-91 ☐ 92-01 ☐ ≥2002

51 UTILIZZAZIONE ● >65% ○ 30-65% ○ <30% ○ Non utilizzato ○ In costruzione ○ Non finito ○ Abbandonato

52 OCCUPANTI 7

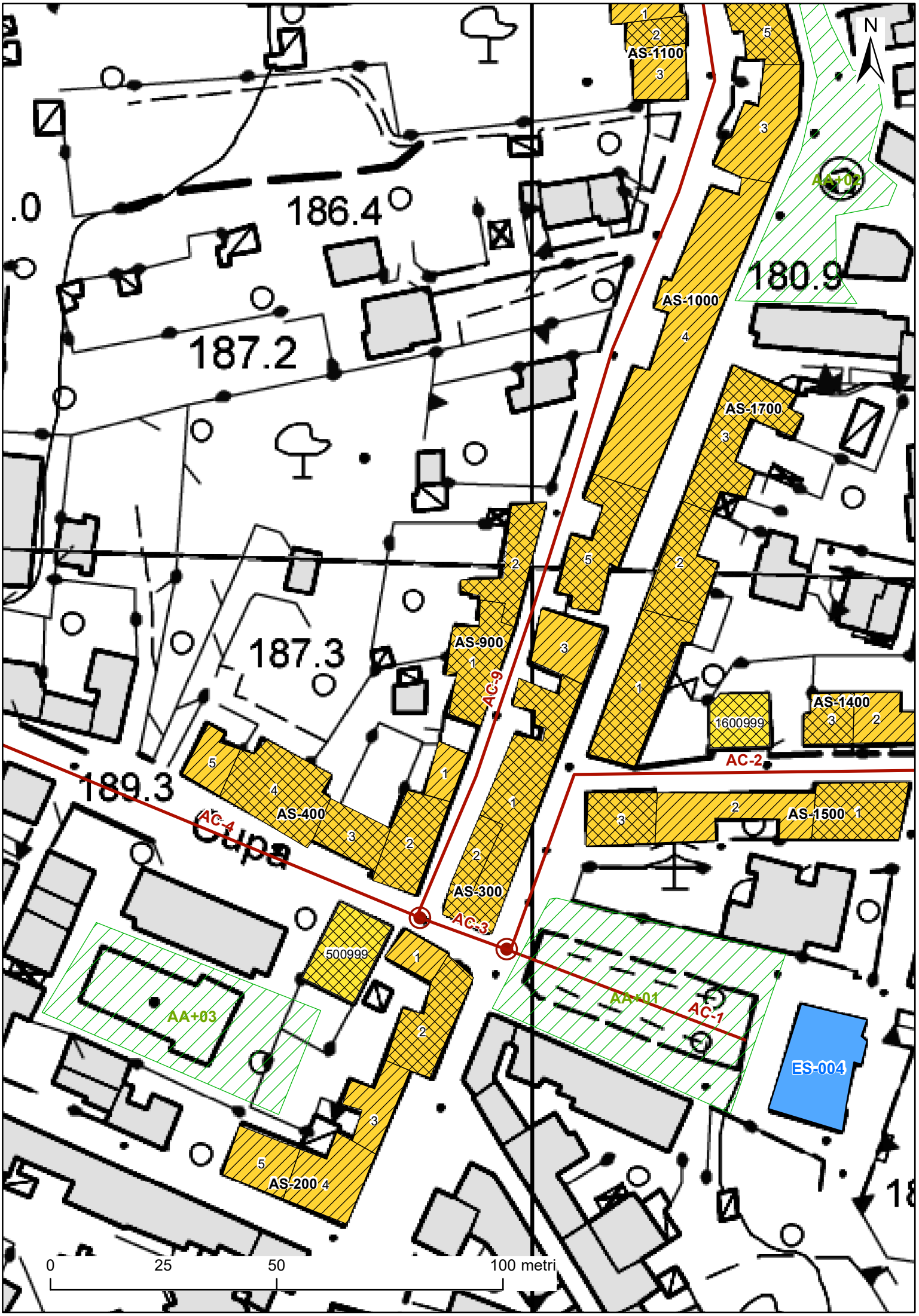
N
186.4
187.2
187.3
189.3
180.9
AS-1100
AS-1000
AS-1700
AS-900
AS-400
AS-300
AS-200
AS-1400
AS-1500
1600999
500999
AC-9
AC-4
AC-3
AC-2
AC-1
AA+01
AA+02
AA+03
ES-004
0
25
50
100 metri

PROTEZIONE CIVILE
Presidenza del Consiglio dei Ministri
Dipartimento della Protezione Civile

CONFERENZA DELLE REGIONI E DELLE PROVINCE AUTONOME

ANALISI DELLA CONDIZIONE LIMITE PER L'EMERGENZA (CLE) DELL'INSEDIAMENTO URBANO

UNITÀ STRUTTURALE
versione 3.0

Sezione 1 - IDENTIFICATIVI

	Data compilazione	09 / 11 / 2016	Codice ISTAT
1	Regione	LAZIO	12
2	Provincia	Viterbo	056
3	Comune	Graffignano	029
4	Località abitata	Graffignano	10001
5	Sezione censuaria		
6	Identificativo Aggregato Strutturale	0000000003	00
7	Identificativo Unità Strutturale	001	
8	Identificativo Area di Emergenza		
9	Identificativi infrastrutture di Accessibilità/Connessione	a 0000000002	b
		c	d
10	Indirizzo	Piazza del Municipio	11 Civico 64
12	Mappa in allegato (vedi retro)		

Sezione 2 - CARATTERISTICHE GENERALI

POSIZIONE NELL'AGGREGATO — 13 Isolata ○ Sì ● No — 14 ○ Interna ○ D'estremità ● D'angolo

15 FRONTE INTERFERENTE SU INFRASTRUTTURA ACCESSIBILITÀ/CONNESSIONE (H>L) O AREA DI EMERGENZA (H>d) ● Sì ○ No

16 UNITÀ STRUTTURALE SPECIALISTICA ○ Sì ● No — 17 ○ Chiesa ○ Teatro ○ Torre/campanile/ciminiera ○ Altro

18 NUMERO PIANI TOTALI (INCLUSI INTERRATI) 3 — 19 PIANI INTERRATI ● 0 ○ 1 ○ 2 ○ ≥3

20 ALTEZZA MEDIA DI PIANO (m) ○ ≤2,50 ● 2,50-3-50 ○ 3,50-5,00 ○ ≥5,00 — 21 ALTEZZA ALL'IMPOSTA DELLA COPERTURA 9

22 VOLUME UNICO SU AC ● Sì ○ No — 23 SUPERFICIE MEDIA DI PIANO (mq) 450

24 STRUTTURA PORTANTE VERTICALE ○ C.a. ○ Acciaio ○ Acciaio-c.l.s. ● Muratura ○ Mista (muratura/c.a.) ○ Legno ○ Non identificata

25 TIPO MURATURA ● Buona ○ Cattiva ○ Non identificata — 26 CORDOLI O CATENE ○ Sì ● No

27 PILASTRI ISOLATI ○ Sì ● No — 28 PIANO PILOTIS ○ Sì ● No — 29 SOPRAELEVAZIONI ○ Sì ● No

30 DANNO STRUTTURALE ○ Gravissimo ○ Medio - grave ○ Leggero ● Assente — 31 STATO MANUTENTIVO ○ Carente ● Sufficiente ○ Buono

PROPRIETÀ — 32 ☐ Pubblica — 33 ✓ Privata

34 MORFOLOGIA ● Pianeggiante ○ Su leggero pendio (15°÷30°) ○ Su forte pendio (>30°)

UBICAZIONE — 35 ☐ Sotto versante incombente o forte pendio — 36 ☐ Sopra versante incombente o cresta

MICROZONAZIONE SISMICA — 37 Zona MS (condizione peggiore) ○ Stabile ● Stabile con amplificazioni ○ Instabile

Tipo instabilità — 38 ☐ Frana — 39 ☐ Liquefazione — 40 ☐ Faglia attiva e capace — 41 ☐ Cedimenti differenziali — 42 ☐ Cavità sotterranee

GEOLOGIA / IDROGEOLOGIA — Localizzazione frana — 43 ☐ Interferente con l'unità strutturale — 44 ☐ A monte — 45 ☐ A valle

46 Rischio PAI ○ R1 ○ R2 ○ R3 ○ R4 — 47 Area alluvionabile ○ Sì ● No

Sezione 3 - CARATTERISTICHE SPECIFICHE

48 DESTINAZIONE D'USO (USO ATTUALE) S90

49 TIPO E NUMERO UNITÀ D'USO

A ✓ Residenziale (H 6)	D ☐ Turistico (K 0)	G ☐ Deposito (N 0)
B ✓ Commercio (I 4)	E ☐ Produzione (L 0)	
C ☐ Serv. pubbl. (J 0)	F ☐ Uffici (M 0)	

50 EPOCA DI COSTRUZIONE E RISTRUTTURAZIONE ☐ ≤1919 ☐ 19-45 ✓ 46-61 ☐ 62-71 ☐ 72-81 ☐ 82-91 ☐ 92-01 ☐ ≥2002

51 UTILIZZAZIONE ● >65% ○ 30-65% ○ <30% ○ Non utilizzato ○ In costruzione ○ Non finito ○ Abbandonato

52 OCCUPANTI 30

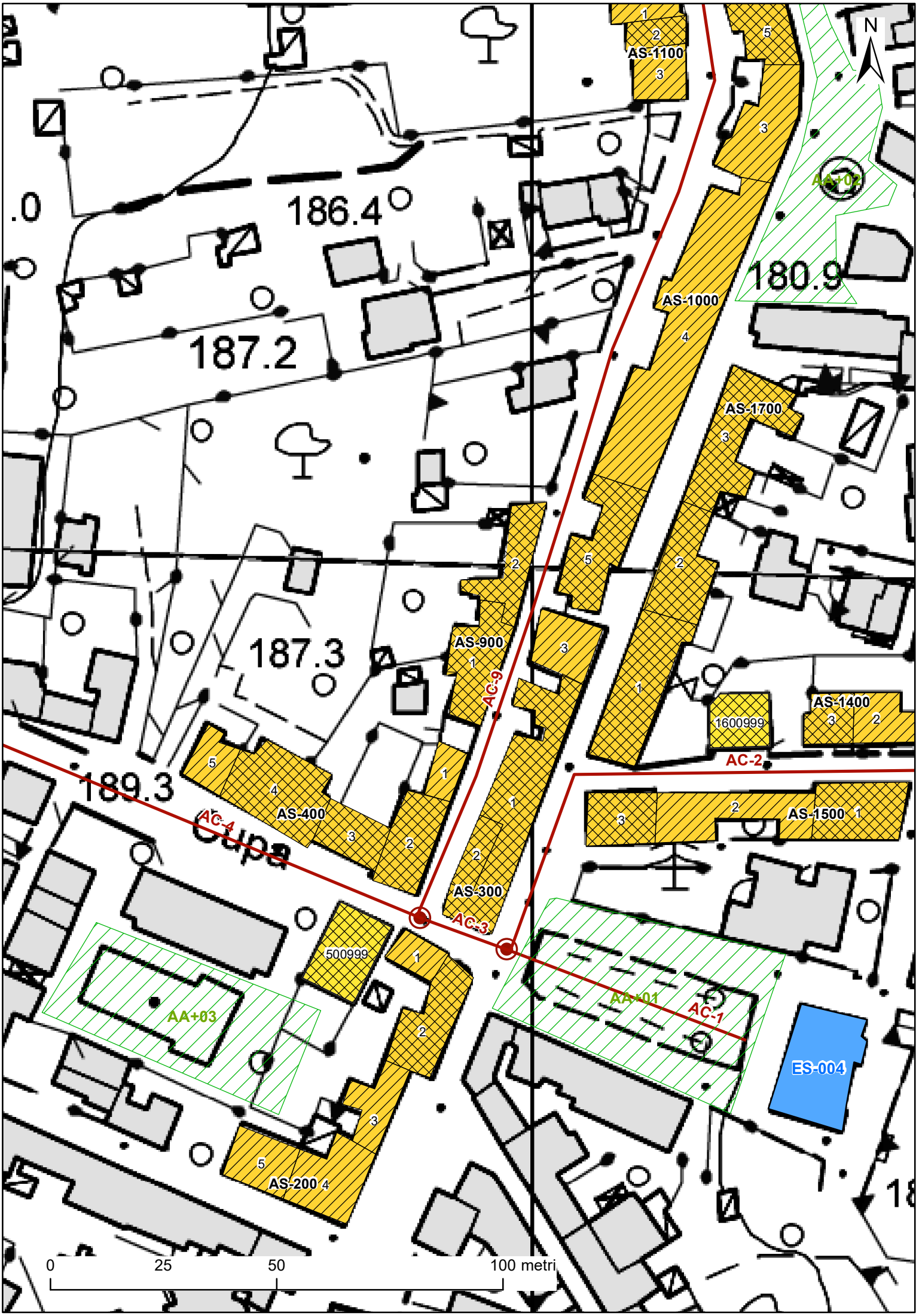
N
186.4
187.2
187.3
189.3
180.9
AS-1100
AS-1000
AS-1700
AS-900
AS-400
AS-300
AS-200
AS-1400
AS-1500
1600999
500999
AC-9
AC-4
AC-3
AC-2
AC-1
AA+01
AA+02
AA+03
ES-004
0
25
50
100 metri

PROTEZIONE CIVILE
Presidenza del Consiglio dei Ministri
Dipartimento della Protezione Civile

CONFERENZA DELLE REGIONI E DELLE PROVINCE AUTONOME

ANALISI DELLA CONDIZIONE LIMITE PER L'EMERGENZA (CLE) DELL'INSEDIAMENTO URBANO

UNITÀ STRUTTURALE
versione 3.0

Sezione 1 - IDENTIFICATIVI

	Data compilazione	09 / 11 / 2016	Codice ISTAT
1	Regione	LAZIO	12
2	Provincia	Viterbo	056
3	Comune	Graffignano	029
4	Località abitata	Graffignano	10001
5	Sezione censuaria		
6	Identificativo Aggregato Strutturale	0000000003	00
7	Identificativo Unità Strutturale	002	
8	Identificativo Area di Emergenza		
9	Identificativi infrastrutture di Accessibilità/Connessione	a 0000000002	b
		c	d
10	Indirizzo	Via Roma	11 Civico 2
12	Mappa in allegato (vedi retro)		

Sezione 2 - CARATTERISTICHE GENERALI

POSIZIONE NELL'AGGREGATO — 13 Isolata ○ Sì ● No — 14 ○ Interna ○ D'estremità ● D'angolo

15 FRONTE INTERFERENTE SU INFRASTRUTTURA ACCESSIBILITÀ/CONNESSIONE (H>L) O AREA DI EMERGENZA (H>d) ● Sì ○ No

16 UNITÀ STRUTTURALE SPECIALISTICA ○ Sì ● No — 17 ○ Chiesa ○ Teatro ○ Torre/campanile/ciminiera ○ Altro

18 NUMERO PIANI TOTALI (INCLUSI INTERRATI) 2 — 19 PIANI INTERRATI ● 0 ○ 1 ○ 2 ○ ≥3

20 ALTEZZA MEDIA DI PIANO (m) ○ ≤2,50 ● 2,50-3-50 ○ 3,50-5,00 ○ ≥5,00 — 21 ALTEZZA ALL'IMPOSTA DELLA COPERTURA 6

22 VOLUME UNICO SU AC ● Sì ○ No — 23 SUPERFICIE MEDIA DI PIANO (mq) 80

24 STRUTTURA PORTANTE VERTICALE ○ C.a. ○ Acciaio ○ Acciaio-c.l.s. ● Muratura ○ Mista (muratura/c.a.) ○ Legno ○ Non identificata

25 TIPO MURATURA ● Buona ○ Cattiva ○ Non identificata — 26 CORDOLI O CATENE ○ Sì ● No

27 PILASTRI ISOLATI ○ Sì ● No — 28 PIANO PILOTIS ○ Sì ● No — 29 SOPRAELEVAZIONI ○ Sì ● No

30 DANNO STRUTTURALE ○ Gravissimo ○ Medio - grave ○ Leggero ● Assente — 31 STATO MANUTENTIVO ○ Carente ● Sufficiente ○ Buono

PROPRIETÀ — 32 ☐ Pubblica — 33 ✓ Privata

34 MORFOLOGIA ● Pianeggiante ○ Su leggero pendio (15°÷30°) ○ Su forte pendio (>30°)

UBICAZIONE — 35 ☐ Sotto versante incombente o forte pendio — 36 ☐ Sopra versante incombente o cresta

MICROZONAZIONE SISMICA — 37 Zona MS (condizione peggiore) ○ Stabile ● Stabile con amplificazioni ○ Instabile

Tipo instabilità — 38 ☐ Frana — 39 ☐ Liquefazione — 40 ☐ Faglia attiva e capace — 41 ☐ Cedimenti differenziali — 42 ☐ Cavità sotterranee

GEOLOGIA / IDROGEOLOGIA — Localizzazione frana — 43 ☐ Interferente con l'unità strutturale — 44 ☐ A monte — 45 ☐ A valle

46 Rischio PAI ○ R1 ○ R2 ○ R3 ○ R4 — 47 Area alluvionabile ○ Sì ● No

Sezione 3 - CARATTERISTICHE SPECIFICHE

48 DESTINAZIONE D'USO (USO ATTUALE) S90

49 TIPO E NUMERO UNITÀ D'USO

A ✓ Residenziale (H 3)	D ☐ Turistico (K 0)	G ☐ Deposito (N 0)
B ☐ Commercio (I 0)	E ☐ Produzione (L 0)	
C ☐ Serv. pubbl. (J 0)	F ☐ Uffici (M 0)	

50 EPOCA DI COSTRUZIONE E RISTRUTTURAZIONE ☐ ≤1919 ☐ 19-45 ✓ 46-61 ☐ 62-71 ☐ 72-81 ☐ 82-91 ☐ 92-01 ☐ ≥2002

51 UTILIZZAZIONE ○ >65% ● 30-65% ○ <30% ○ Non utilizzato ○ In costruzione ○ Non finito ○ Abbandonato

52 OCCUPANTI 6

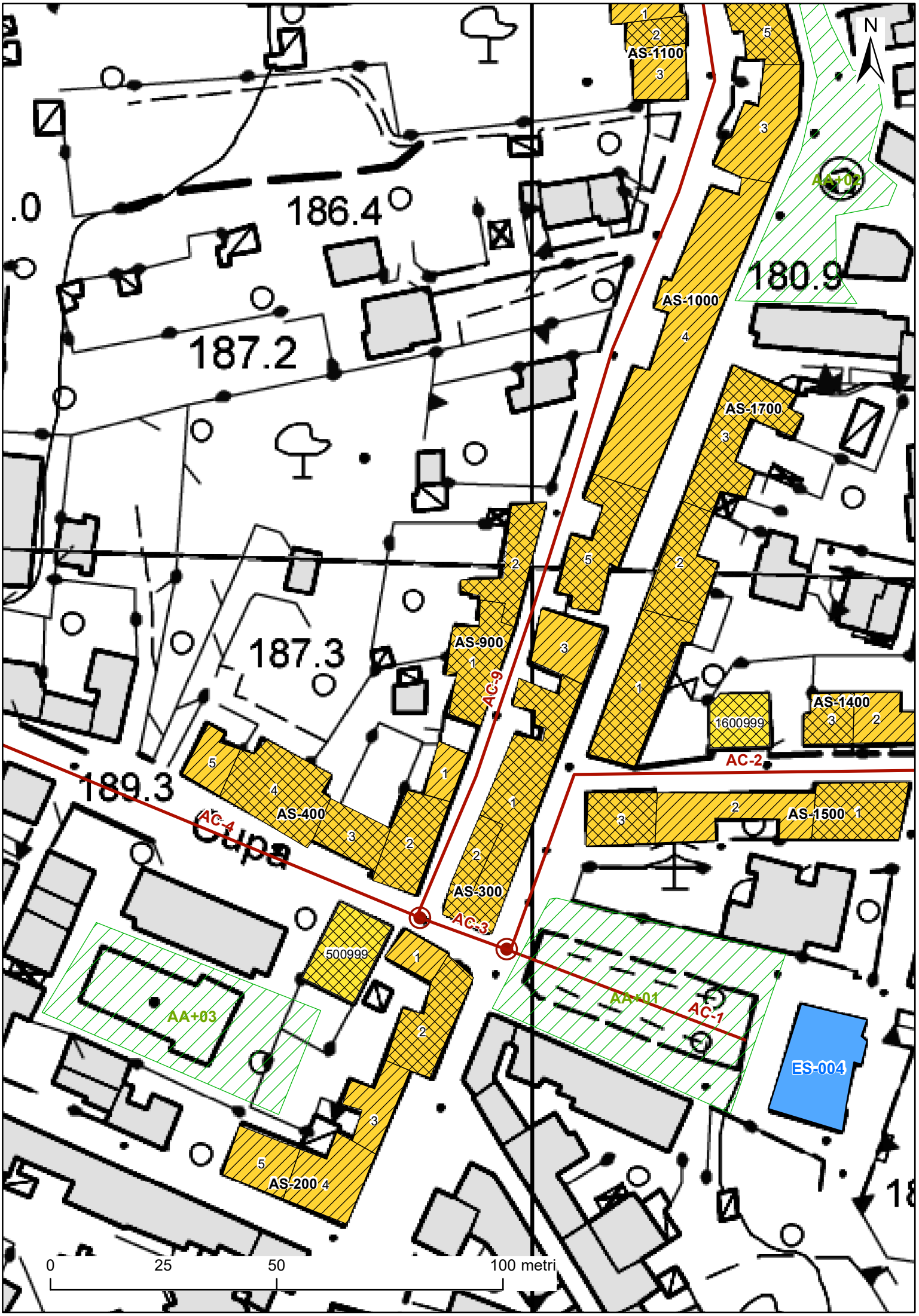
N
186.4
187.2
187.3
189.3
180.9
AS-1100
AS-1000
AS-1700
AS-900
AS-400
AS-300
AS-200
AS-1400
AS-1500
1600999
500999
AC-9
AC-4
AC-3
AC-2
AC-1
AA+01
AA+02
AA+03
ES-004
0
25
50
100 metri

PROTEZIONE CIVILE
Presidenza del Consiglio dei Ministri
Dipartimento della Protezione Civile

CONFERENZA DELLE REGIONI E DELLE PROVINCE AUTONOME

ANALISI DELLA CONDIZIONE LIMITE PER L'EMERGENZA (CLE) DELL'INSEDIAMENTO URBANO

UNITÀ STRUTTURALE
versione 3.0

Sezione 1 - IDENTIFICATIVI

	Data compilazione	09 / 11 / 2016	Codice ISTAT
1	Regione	LAZIO	12
2	Provincia	Viterbo	056
3	Comune	Graffignano	029
4	Località abitata	Graffignano	10001
5	Sezione censuaria		
6	Identificativo Aggregato Strutturale	0000000003	00
7	Identificativo Unità Strutturale	003	
8	Identificativo Area di Emergenza		
9	Identificativi infrastrutture di Accessibilità/Connessione	a	b
		c	d
10	Indirizzo	Piazza del Municipio	11 Civico 46
12	Mappa in allegato (vedi retro)		

Sezione 2 - CARATTERISTICHE GENERALI

POSIZIONE NELL'AGGREGATO — 13 Isolata ○ Sì ● No — 14 ○ Interna ○ D'estremità ● D'angolo

15 FRONTE INTERFERENTE SU INFRASTRUTTURA ACCESSIBILITÀ/CONNESSIONE (H>L) O AREA DI EMERGENZA (H>d) ○ Sì ● No

16 UNITÀ STRUTTURALE SPECIALISTICA ○ Sì ● No — 17 ○ Chiesa ○ Teatro ○ Torre/campanile/ciminiera ○ Altro

18 NUMERO PIANI TOTALI (INCLUSI INTERRATI) 3 — 19 PIANI INTERRATI ● 0 ○ 1 ○ 2 ○ ≥3

20 ALTEZZA MEDIA DI PIANO (m) ○ ≤2,50 ● 2,50-3-50 ○ 3,50-5,00 ○ ≥5,00 — 21 ALTEZZA ALL'IMPOSTA DELLA COPERTURA 9

22 VOLUME UNICO SU AC ○ Sì ● No — 23 SUPERFICIE MEDIA DI PIANO (mq) 170

24 STRUTTURA PORTANTE VERTICALE ○ C.a. ○ Acciaio ○ Acciaio-c.l.s. ● Muratura ○ Mista (muratura/c.a.) ○ Legno ○ Non identificata

25 TIPO MURATURA ● Buona ○ Cattiva ○ Non identificata — 26 CORDOLI O CATENE ○ Sì ● No

27 PILASTRI ISOLATI ○ Sì ● No — 28 PIANO PILOTIS ○ Sì ● No — 29 SOPRAELEVAZIONI ○ Sì ● No

30 DANNO STRUTTURALE ○ Gravissimo ○ Medio - grave ○ Leggero ● Assente — 31 STATO MANUTENTIVO ○ Carente ● Sufficiente ○ Buono

PROPRIETÀ — 32 ☐ Pubblica — 33 ✓ Privata

34 MORFOLOGIA ● Pianeggiante ○ Su leggero pendio (15°÷30°) ○ Su forte pendio (>30°)

UBICAZIONE — 35 ☐ Sotto versante incombente o forte pendio — 36 ☐ Sopra versante incombente o cresta

MICROZONAZIONE SISMICA — 37 Zona MS (condizione peggiore) ○ Stabile ● Stabile con amplificazioni ○ Instabile

Tipo instabilità — 38 ☐ Frana — 39 ☐ Liquefazione — 40 ☐ Faglia attiva e capace — 41 ☐ Cedimenti differenziali — 42 ☐ Cavità sotterranee

GEOLOGIA / IDROGEOLOGIA — Localizzazione frana — 43 ☐ Interferente con l'unità strutturale — 44 ☐ A monte — 45 ☐ A valle

46 Rischio PAI ○ R1 ○ R2 ○ R3 ○ R4 — 47 Area alluvionabile ○ Sì ● No

Sezione 3 - CARATTERISTICHE SPECIFICHE

48 DESTINAZIONE D'USO (USO ATTUALE) S90

49 TIPO E NUMERO UNITÀ D'USO

A ✓ Residenziale (H 3)	D ☐ Turistico (K 0)	G ☐ Deposito (N 0)
B ✓ Commercio (I 1)	E ☐ Produzione (L 0)	
C ☐ Serv. pubbl. (J 0)	F ☐ Uffici (M 0)	

50 EPOCA DI COSTRUZIONE E RISTRUTTURAZIONE ☐ ≤1919 ☐ 19-45 ✓ 46-61 ☐ 62-71 ☐ 72-81 ☐ 82-91 ☐ 92-01 ☐ ≥2002

51 UTILIZZAZIONE ● >65% ○ 30-65% ○ <30% ○ Non utilizzato ○ In costruzione ○ Non finito ○ Abbandonato

52 OCCUPANTI 11

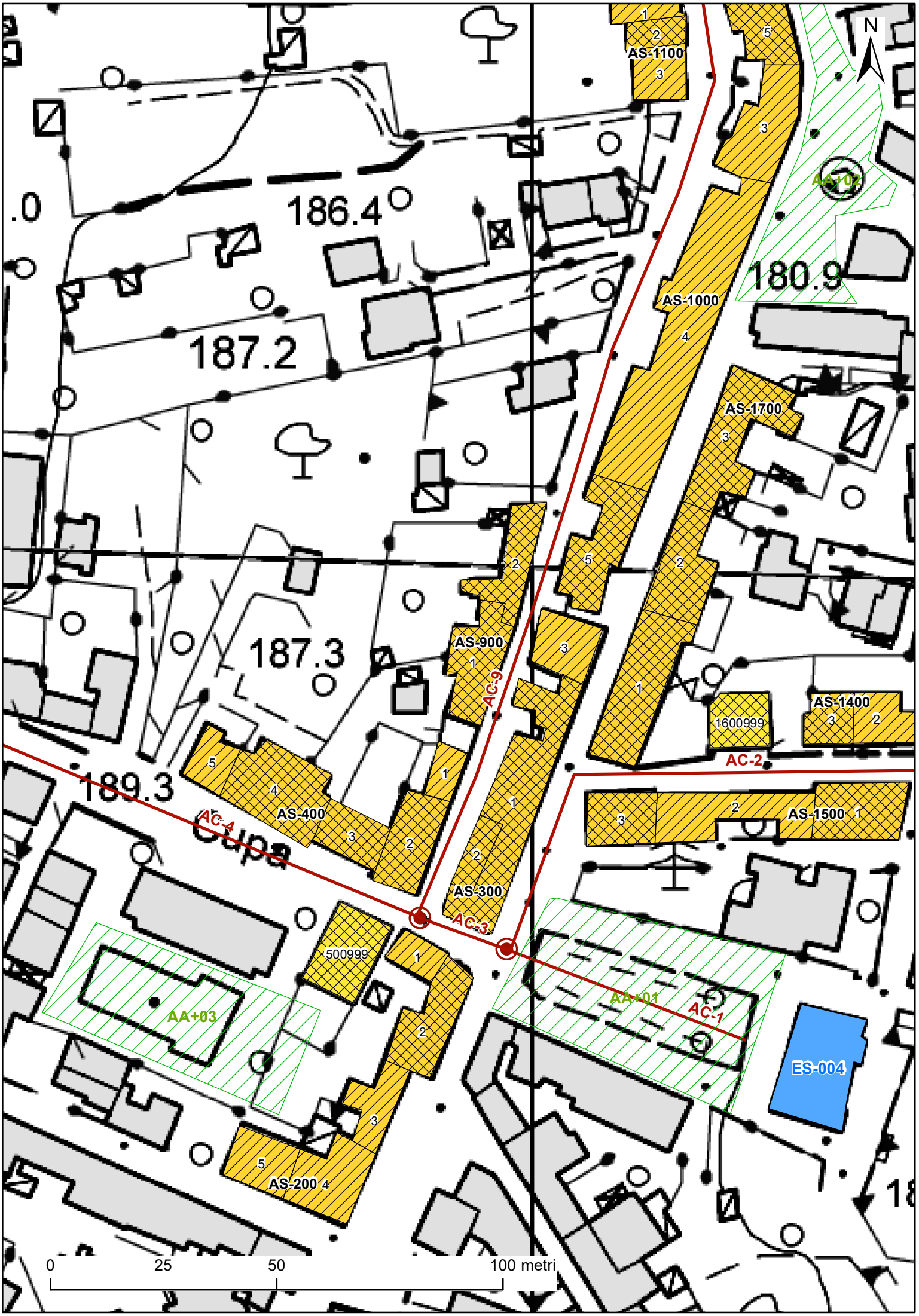
N
186.4
187.2
187.3
189.3
180.9
AS-1100
AS-1000
AS-1700
AS-900
AS-400
AS-300
AS-200
AS-1400
AS-1500
1600999
500999
AC-9
AC-4
AC-3
AC-2
AC-1
AA+01
AA+02
AA+03
ES-004
0
25
50
100 metri

PROTEZIONE CIVILE
Presidenza del Consiglio dei Ministri
Dipartimento della Protezione Civile

CONFERENZA DELLE REGIONI E DELLE PROVINCE AUTONOME

ANALISI DELLA CONDIZIONE LIMITE PER L'EMERGENZA (CLE) DELL'INSEDIAMENTO URBANO

UNITÀ STRUTTURALE
versione 3.0

Sezione 1 - IDENTIFICATIVI

	Data compilazione	09 / 11 / 2016	Codice ISTAT
1	Regione	LAZIO	12
2	Provincia	Viterbo	056
3	Comune	Graffignano	029
4	Località abitata	Graffignano	10001
5	Sezione censuaria		
6	Identificativo Aggregato Strutturale	0000000004	00
7	Identificativo Unità Strutturale	001	
8	Identificativo Area di Emergenza		
9	Identificativi infrastrutture di Accessibilità/Connessione	a	b
		c	d
10	Indirizzo	Via Roma	11 Civico 13
12	Mappa in allegato (vedi retro)		

Sezione 2 - CARATTERISTICHE GENERALI

POSIZIONE NELL'AGGREGATO — 13 Isolata ○ Sì ● No — 14 ○ Interna ● D'estremità ○ D'angolo

15 FRONTE INTERFERENTE SU INFRASTRUTTURA ACCESSIBILITÀ/CONNESSIONE (H>L) O AREA DI EMERGENZA (H>d) ○ Sì ● No

16 UNITÀ STRUTTURALE SPECIALISTICA ○ Sì ● No — 17 ○ Chiesa ○ Teatro ○ Torre/campanile/ciminiera ○ Altro

18 NUMERO PIANI TOTALI (INCLUSI INTERRATI) 2 — 19 PIANI INTERRATI ● 0 ○ 1 ○ 2 ○ ≥3

20 ALTEZZA MEDIA DI PIANO (m) ○ ≤2,50 ● 2,50-3-50 ○ 3,50-5,00 ○ ≥5,00 — 21 ALTEZZA ALL'IMPOSTA DELLA COPERTURA 6

22 VOLUME UNICO SU AC ○ Sì ● No — 23 SUPERFICIE MEDIA DI PIANO (mq) 70

24 STRUTTURA PORTANTE VERTICALE ○ C.a. ○ Acciaio ○ Acciaio-c.l.s. ● Muratura ○ Mista (muratura/c.a.) ○ Legno ○ Non identificata

25 TIPO MURATURA ○ Buona ● Cattiva ○ Non identificata — 26 CORDOLI O CATENE ○ Sì ● No

27 PILASTRI ISOLATI ○ Sì ● No — 28 PIANO PILOTIS ○ Sì ● No — 29 SOPRAELEVAZIONI ○ Sì ● No

30 DANNO STRUTTURALE ○ Gravissimo ○ Medio - grave ● Leggero ○ Assente — 31 STATO MANUTENTIVO ○ Carente ● Sufficiente ○ Buono

PROPRIETÀ — 32 ☐ Pubblica — 33 ✓ Privata

34 MORFOLOGIA ● Pianeggiante ○ Su leggero pendio (15°÷30°) ○ Su forte pendio (>30°)

UBICAZIONE — 35 ☐ Sotto versante incombente o forte pendio — 36 ☐ Sopra versante incombente o cresta

MICROZONAZIONE SISMICA — 37 Zona MS (condizione peggiore) ○ Stabile ● Stabile con amplificazioni ○ Instabile

Tipo instabilità — 38 ☐ Frana — 39 ☐ Liquefazione — 40 ☐ Faglia attiva e capace — 41 ☐ Cedimenti differenziali — 42 ☐ Cavità sotterranee

GEOLOGIA / IDROGEOLOGIA — Localizzazione frana — 43 ☐ Interferente con l'unità strutturale — 44 ☐ A monte — 45 ☐ A valle

46 Rischio PAI ○ R1 ○ R2 ○ R3 ○ R4 — 47 Area alluvionabile ○ Sì ● No

Sezione 3 - CARATTERISTICHE SPECIFICHE

48 DESTINAZIONE D'USO (USO ATTUALE) S90

49 TIPO E NUMERO UNITÀ D'USO

A ✓ Residenziale (H 2)	D ☐ Turistico (K 0)	G ☐ Deposito (N 0)
B ☐ Commercio (I 0)	E ☐ Produzione (L 0)	
C ☐ Serv. pubbl. (J 0)	F ☐ Uffici (M 0)	

50 EPOCA DI COSTRUZIONE E RISTRUTTURAZIONE ☐ ≤1919 ☐ 19-45 ✓ 46-61 ☐ 62-71 ☐ 72-81 ☐ 82-91 ☐ 92-01 ☐ ≥2002

51 UTILIZZAZIONE ○ >65% ● 30-65% ○ <30% ○ Non utilizzato ○ In costruzione ○ Non finito ○ Abbandonato

52 OCCUPANTI 6

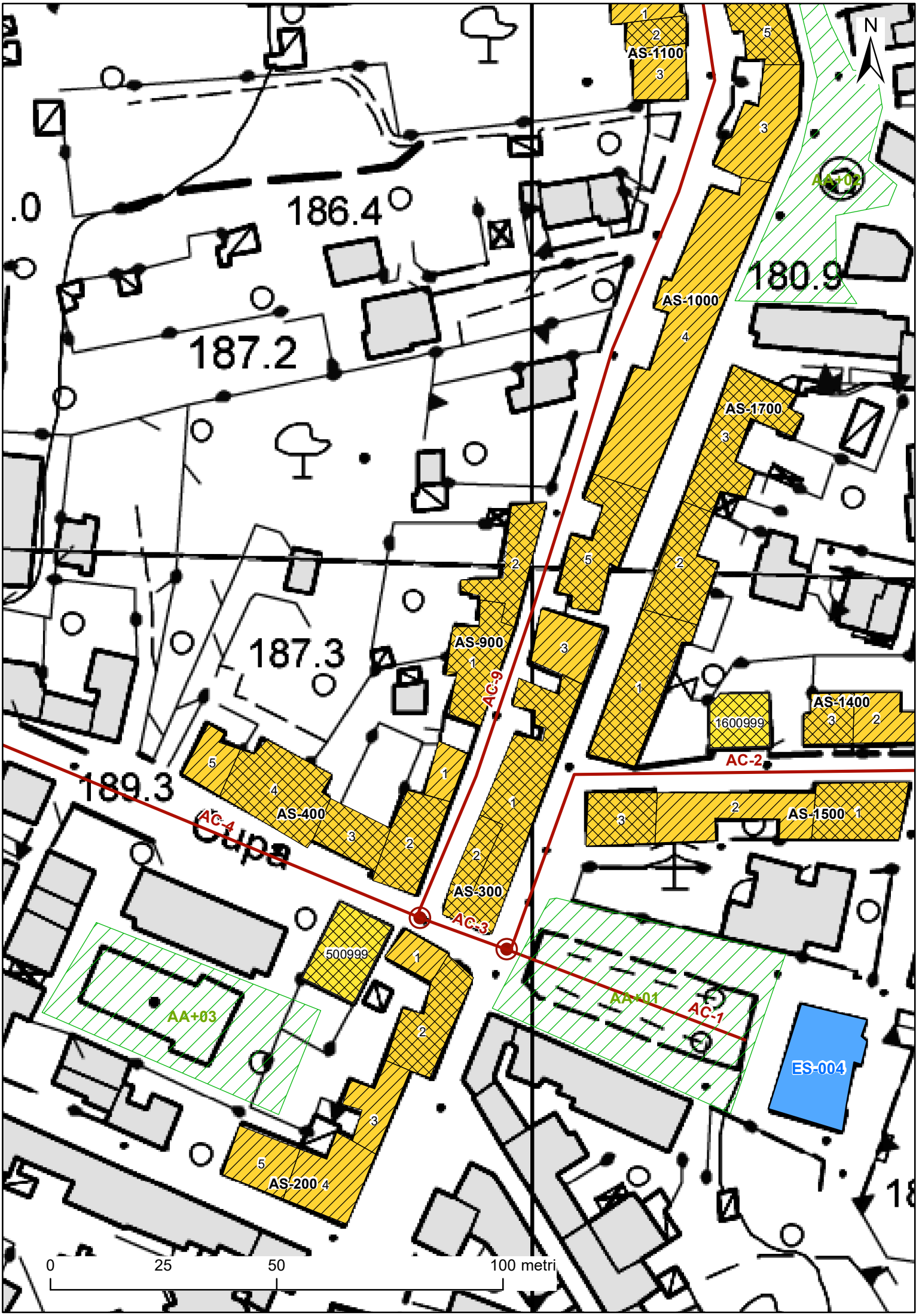
N
186.4
187.2
187.3
189.3
180.9
AS-1100
AS-1000
AS-1700
AS-900
AS-400
AS-300
AS-200
AS-1400
AS-1500
1600999
500999
AC-9
AC-4
AC-3
AC-2
AC-1
AA+01
AA+02
AA+03
ES-004
0
25
50
100 metri

PROTEZIONE CIVILE
Presidenza del Consiglio dei Ministri
Dipartimento della Protezione Civile

CONFERENZA DELLE REGIONI E DELLE PROVINCE AUTONOME

ANALISI DELLA CONDIZIONE LIMITE PER L'EMERGENZA (CLE) DELL'INSEDIAMENTO URBANO

UNITÀ STRUTTURALE
versione 3.0

Sezione 1 - IDENTIFICATIVI

	Data compilazione	09 / 11 / 2016	Codice ISTAT
1	Regione	LAZIO	12
2	Provincia	Viterbo	056
3	Comune	Graffignano	029
4	Località abitata	Graffignano	10001
5	Sezione censuaria		
6	Identificativo Aggregato Strutturale	0000000004	00
7	Identificativo Unità Strutturale	002	
8	Identificativo Area di Emergenza		
9	Identificativi infrastrutture di Accessibilità/Connessione	a 0000000004	b 0000000009
		c 0000000003	d
10	Indirizzo	Via Roma	11 Civico 7
12	Mappa in allegato (vedi retro)		

Sezione 2 - CARATTERISTICHE GENERALI

POSIZIONE NELL'AGGREGATO — 13 Isolata ○ Sì ● No — 14 ○ Interna ○ D'estremità ● D'angolo

15 FRONTE INTERFERENTE SU INFRASTRUTTURA ACCESSIBILITÀ/CONNESSIONE (H>L) O AREA DI EMERGENZA (H>d) ● Sì ○ No

16 UNITÀ STRUTTURALE SPECIALISTICA ○ Sì ● No — 17 ○ Chiesa ○ Teatro ○ Torre/campanile/ciminiera ○ Altro

18 NUMERO PIANI TOTALI (INCLUSI INTERRATI) 4 — 19 PIANI INTERRATI ● 0 ○ 1 ○ 2 ○ ≥3

20 ALTEZZA MEDIA DI PIANO (m) ○ ≤2,50 ● 2,50-3-50 ○ 3,50-5,00 ○ ≥5,00 — 21 ALTEZZA ALL'IMPOSTA DELLA COPERTURA 12

22 VOLUME UNICO SU AC ● Sì ○ No — 23 SUPERFICIE MEDIA DI PIANO (mq) 200

24 STRUTTURA PORTANTE VERTICALE ○ C.a. ○ Acciaio ○ Acciaio-c.l.s. ● Muratura ○ Mista (muratura/c.a.) ○ Legno ○ Non identificata

25 TIPO MURATURA ● Buona ○ Cattiva ○ Non identificata — 26 CORDOLI O CATENE ○ Sì ● No

27 PILASTRI ISOLATI ○ Sì ● No — 28 PIANO PILOTIS ○ Sì ● No — 29 SOPRAELEVAZIONI ● Sì ○ No

30 DANNO STRUTTURALE ○ Gravissimo ● Medio - grave ○ Leggero ○ Assente — 31 STATO MANUTENTIVO ○ Carente ● Sufficiente ○ Buono

PROPRIETÀ — 32 ☐ Pubblica — 33 ✓ Privata

34 MORFOLOGIA ● Pianeggiante ○ Su leggero pendio (15°÷30°) ○ Su forte pendio (>30°)

UBICAZIONE — 35 ☐ Sotto versante incombente o forte pendio — 36 ☐ Sopra versante incombente o cresta

MICROZONAZIONE SISMICA — 37 Zona MS (condizione peggiore) ○ Stabile ● Stabile con amplificazioni ○ Instabile

Tipo instabilità — 38 ☐ Frana — 39 ☐ Liquefazione — 40 ☐ Faglia attiva e capace — 41 ☐ Cedimenti differenziali — 42 ☐ Cavità sotterranee

GEOLOGIA / IDROGEOLOGIA — Localizzazione frana — 43 ☐ Interferente con l'unità strutturale — 44 ☐ A monte — 45 ☐ A valle

46 Rischio PAI ○ R1 ○ R2 ○ R3 ○ R4 — 47 Area alluvionabile ○ Sì ● No

Sezione 3 - CARATTERISTICHE SPECIFICHE

48 DESTINAZIONE D'USO (USO ATTUALE) S90

49 TIPO E NUMERO UNITÀ D'USO

A ✓ Residenziale (H 5)	D ☐ Turistico (K 0)	G ☐ Deposito (N 0)
B ☐ Commercio (I 0)	E ☐ Produzione (L 0)	
C ☐ Serv. pubbl. (J 0)	F ☐ Uffici (M 0)	

50 EPOCA DI COSTRUZIONE E RISTRUTTURAZIONE ☐ ≤1919 ✓ 19-45 ☐ 46-61 ☐ 62-71 ☐ 72-81 ☐ 82-91 ☐ 92-01 ☐ ≥2002

51 UTILIZZAZIONE ● >65% ○ 30-65% ○ <30% ○ Non utilizzato ○ In costruzione ○ Non finito ○ Abbandonato

52 OCCUPANTI 15

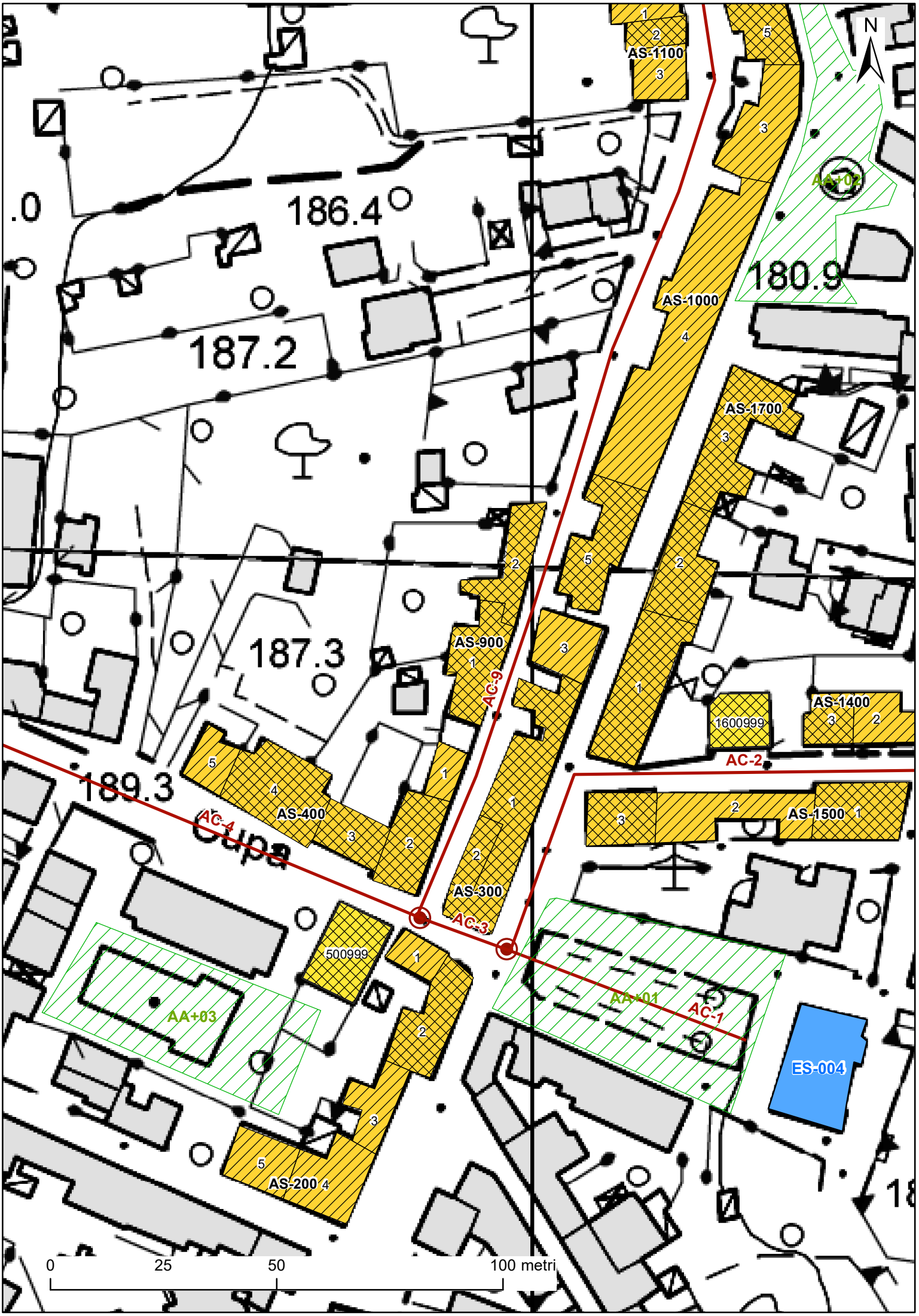
N
186.4
187.2
187.3
189.3
180.9
AS-1100
AS-1000
AS-1700
AS-900
AS-400
AS-300
AS-200
AS-1400
AS-1500
1600999
500999
AC-9
AC-4
AC-3
AC-2
AC-1
AA+01
AA+02
AA+03
ES-004
0
25
50
100 metri

PROTEZIONE CIVILE
Presidenza del Consiglio dei Ministri
Dipartimento della Protezione Civile

CONFERENZA DELLE REGIONI E DELLE PROVINCE AUTONOME

ANALISI DELLA CONDIZIONE LIMITE PER L'EMERGENZA (CLE) DELL'INSEDIAMENTO URBANO

UNITÀ STRUTTURALE
versione 3.0

Sezione 1 - IDENTIFICATIVI

	Data compilazione	09 / 11 / 2016	Codice ISTAT
1	Regione	LAZIO	12
2	Provincia	Viterbo	056
3	Comune	Graffignano	029
4	Località abitata	Pisciarello	10002
5	Sezione censuaria		
6	Identificativo Aggregato Strutturale	0000000004	00
7	Identificativo Unità Strutturale	003	
8	Identificativo Area di Emergenza		
9	Identificativi infrastrutture di Accessibilità/Connessione	a 0000000004	b
		c	d
10	Indirizzo	Via Cupa	11 Civico 10
12	Mappa in allegato (vedi retro)		

Sezione 2 - CARATTERISTICHE GENERALI

POSIZIONE NELL'AGGREGATO — 13 Isolata ○ Sì ● No — 14 ● Interna ○ D'estremità ○ D'angolo

15 FRONTE INTERFERENTE SU INFRASTRUTTURA ACCESSIBILITÀ/CONNESSIONE (H>L) O AREA DI EMERGENZA (H>d) — ● Sì ○ No

16 UNITÀ STRUTTURALE SPECIALISTICA — ○ Sì ● No — 17 ○ Chiesa ○ Teatro ○ Torre/campanile/ciminiera ○ Altro

18 NUMERO PIANI TOTALI (INCLUSI INTERRATI) — 3 — 19 PIANI INTERRATI — ● 0 ○ 1 ○ 2 ○ ≥3

20 ALTEZZA MEDIA DI PIANO (m) — ○ ≤2,50 ● 2,50-3-50 ○ 3,50-5,00 ○ ≥5,00 — 21 ALTEZZA ALL'IMPOSTA DELLA COPERTURA — 8

22 VOLUME UNICO SU AC — ● Sì ○ No — 23 SUPERFICIE MEDIA DI PIANO (mq) — 260

24 STRUTTURA PORTANTE VERTICALE — ○ C.a. ○ Acciaio ○ Acciaio-c.l.s. ● Muratura ○ Mista (muratura/c.a.) ○ Legno ○ Non identificata

25 TIPO MURATURA — ● Buona ○ Cattiva ○ Non identificata — 26 CORDOLI O CATENE — ○ Sì ● No

27 PILASTRI ISOLATI — ○ Sì ● No — 28 PIANO PILOTIS — ○ Sì ● No — 29 SOPRAELEVAZIONI — ○ Sì ● No

30 DANNO STRUTTURALE — ○ Gravissimo ○ Medio - grave ● Leggero ○ Assente — 31 STATO MANUTENTIVO — ○ Carente ● Sufficiente ○ Buono

PROPRIETÀ — 32 ☐ Pubblica — 33 ✓ Privata

34 MORFOLOGIA — ● Pianeggiante ○ Su leggero pendio (15°÷30°) ○ Su forte pendio (>30°)

UBICAZIONE — 35 ☐ Sotto versante incombente o forte pendio — 36 ☐ Sopra versante incombente o cresta

MICROZONAZIONE SISMICA — 37 Zona MS (condizione peggiore) ○ Stabile ● Stabile con amplificazioni ○ Instabile

Tipo instabilità — 38 ☐ Frana — 39 ☐ Liquefazione — 40 ☐ Faglia attiva e capace — 41 ☐ Cedimenti differenziali — 42 ☐ Cavità sotterranee

GEOLOGIA / IDROGEOLOGIA — Localizzazione frana — 43 ☐ Interferente con l'unità strutturale — 44 ☐ A monte — 45 ☐ A valle

46 Rischio PAI — ○ R1 ○ R2 ○ R3 ○ R4 — 47 Area alluvionabile — ○ Sì ● No

Sezione 3 - CARATTERISTICHE SPECIFICHE

48 DESTINAZIONE D'USO (USO ATTUALE) — S90

49 TIPO E NUMERO UNITÀ D'USO

A ✓ Residenziale (H 2)	D ☐ Turistico (K 0)	G ☐ Deposito (N 0)
B ☐ Commercio (I 0)	E ☐ Produzione (L 0)	
C ☐ Serv. pubbl. (J 0)	F ☐ Uffici (M 0)	

50 EPOCA DI COSTRUZIONE E RISTRUTTURAZIONE — ☐ ≤1919 ☐ 19-45 ✓ 46-61 ☐ 62-71 ☐ 72-81 ☐ 82-91 ☐ 92-01 ☐ ≥2002

51 UTILIZZAZIONE — ○ >65% ● 30-65% ○ <30% ○ Non utilizzato ○ In costruzione ○ Non finito ○ Abbandonato

52 OCCUPANTI — 6

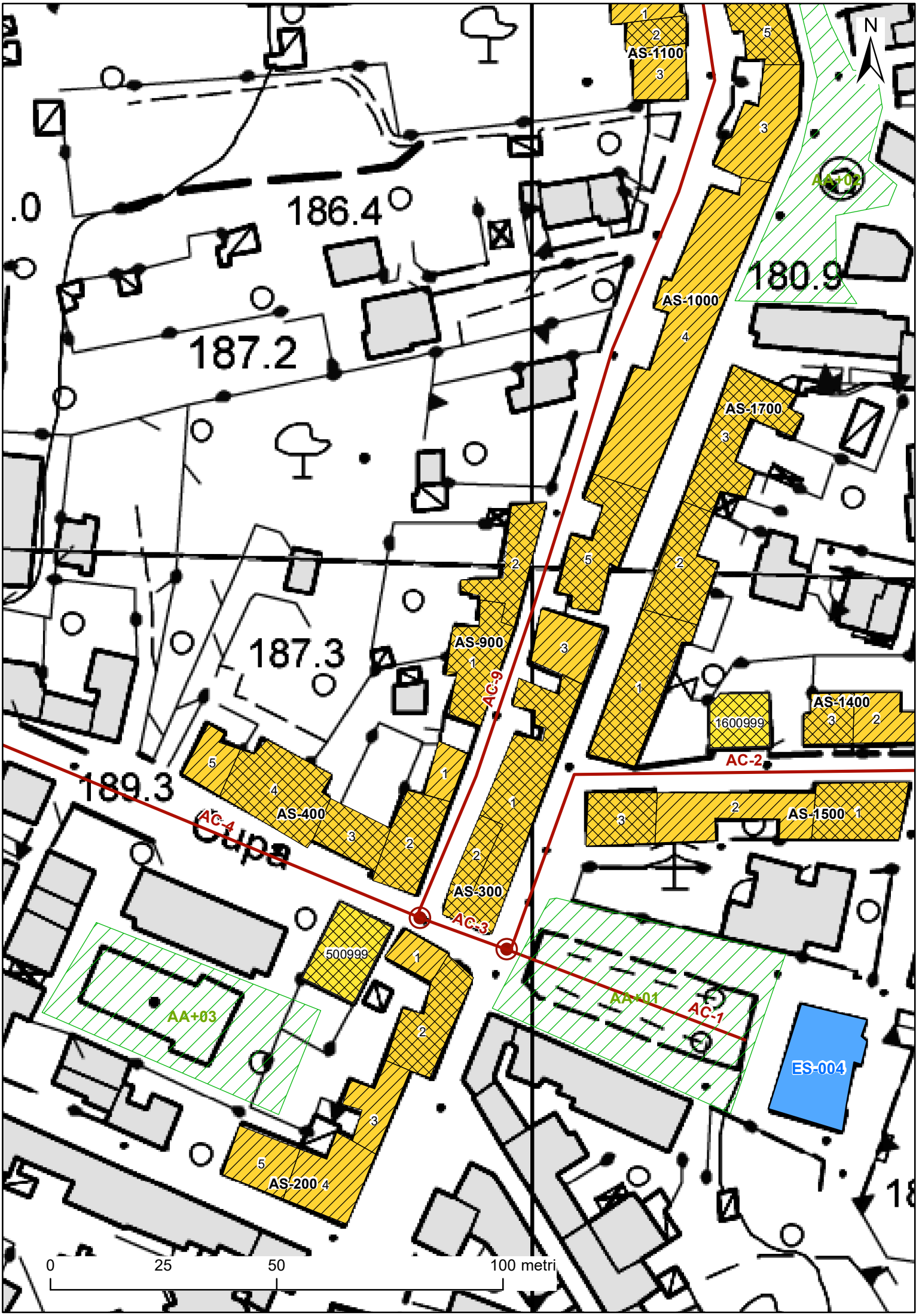
N
186.4
187.2
187.3
189.3
180.9
AS-1100
AS-1000
AS-1700
AS-900
AS-400
AS-300
AS-200
AS-1400
AS-1500
1600999
500999
AC-9
AC-4
AC-3
AC-2
AC-1
AA+01
AA+02
AA+03
ES-004
0
25
50
100 metri

PROTEZIONE CIVILE
Presidenza del Consiglio dei Ministri
Dipartimento della Protezione Civile

CONFERENZA DELLE REGIONI E DELLE PROVINCE AUTONOME

ANALISI DELLA CONDIZIONE LIMITE PER L'EMERGENZA (CLE) DELL'INSEDIAMENTO URBANO

UNITÀ STRUTTURALE
versione 3.0

Sezione 1 - IDENTIFICATIVI

	Data compilazione	09 / 11 / 2016	Codice ISTAT
1	Regione	LAZIO	12
2	Provincia	Viterbo	056
3	Comune	Graffignano	029
4	Località abitata	Graffignano	10001
5	Sezione censuaria		
6	Identificativo Aggregato Strutturale	0000000004	00
7	Identificativo Unità Strutturale	004	
8	Identificativo Area di Emergenza		
9	Identificativi infrastrutture di Accessibilità/Connessione	a 0000000004	b
		c	d
10	Indirizzo	Via Cupa	11 Civico 14
12	Mappa in allegato (vedi retro)		

Sezione 2 - CARATTERISTICHE GENERALI

POSIZIONE NELL'AGGREGATO — 13 Isolata ○ Sì ● No — 14 ● Interna ○ D'estremità ○ D'angolo

15 FRONTE INTERFERENTE SU INFRASTRUTTURA ACCESSIBILITÀ/CONNESSIONE (H>L) O AREA DI EMERGENZA (H>d) ● Sì ○ No

16 UNITÀ STRUTTURALE SPECIALISTICA ○ Sì ● No — 17 ○ Chiesa ○ Teatro ○ Torre/campanile/ciminiera ○ Altro

18 NUMERO PIANI TOTALI (INCLUSI INTERRATI) 4 — 19 PIANI INTERRATI ● 0 ○ 1 ○ 2 ○ ≥3

20 ALTEZZA MEDIA DI PIANO (m) ○ ≤2,50 ● 2,50-3-50 ○ 3,50-5,00 ○ ≥5,00 — 21 ALTEZZA ALL'IMPOSTA DELLA COPERTURA 12

22 VOLUME UNICO SU AC ● Sì ○ No — 23 SUPERFICIE MEDIA DI PIANO (mq) 150

24 STRUTTURA PORTANTE VERTICALE ○ C.a. ○ Acciaio ○ Acciaio-c.l.s. ● Muratura ○ Mista (muratura/c.a.) ○ Legno ○ Non identificata

25 TIPO MURATURA ● Buona ○ Cattiva ○ Non identificata — 26 CORDOLI O CATENE ○ Sì ● No

27 PILASTRI ISOLATI ○ Sì ● No — 28 PIANO PILOTIS ○ Sì ● No — 29 SOPRAELEVAZIONI ○ Sì ● No

30 DANNO STRUTTURALE ○ Gravissimo ○ Medio - grave ○ Leggero ● Assente — 31 STATO MANUTENTIVO ○ Carente ● Sufficiente ○ Buono

PROPRIETÀ — 32 ☐ Pubblica — 33 ✓ Privata

34 MORFOLOGIA ● Pianeggiante ○ Su leggero pendio (15°÷30°) ○ Su forte pendio (>30°)

UBICAZIONE — 35 ☐ Sotto versante incombente o forte pendio — 36 ☐ Sopra versante incombente o cresta

MICROZONAZIONE SISMICA — 37 Zona MS (condizione peggiore) ○ Stabile ● Stabile con amplificazioni ○ Instabile

Tipo instabilità — 38 ☐ Frana — 39 ☐ Liquefazione — 40 ☐ Faglia attiva e capace — 41 ☐ Cedimenti differenziali — 42 ☐ Cavità sotterranee

GEOLOGIA / IDROGEOLOGIA — Localizzazione frana — 43 ☐ Interferente con l'unità strutturale — 44 ☐ A monte — 45 ☐ A valle

46 Rischio PAI ○ R1 ○ R2 ○ R3 ○ R4 — 47 Area alluvionabile ○ Sì ● No

Sezione 3 - CARATTERISTICHE SPECIFICHE

48 DESTINAZIONE D'USO (USO ATTUALE) S90

49 TIPO E NUMERO UNITÀ D'USO

A ✓ Residenziale (H 2)	D ☐ Turistico (K 0)	G ☐ Deposito (N 0)
B ☐ Commercio (I 0)	E ☐ Produzione (L 0)	
C ☐ Serv. pubbl. (J 0)	F ☐ Uffici (M 0)	

50 EPOCA DI COSTRUZIONE E RISTRUTTURAZIONE ☐ ≤1919 ☐ 19-45 ✓ 46-61 ☐ 62-71 ☐ 72-81 ☐ 82-91 ☐ 92-01 ☐ ≥2002

51 UTILIZZAZIONE ● >65% ○ 30-65% ○ <30% ○ Non utilizzato ○ In costruzione ○ Non finito ○ Abbandonato

52 OCCUPANTI 7

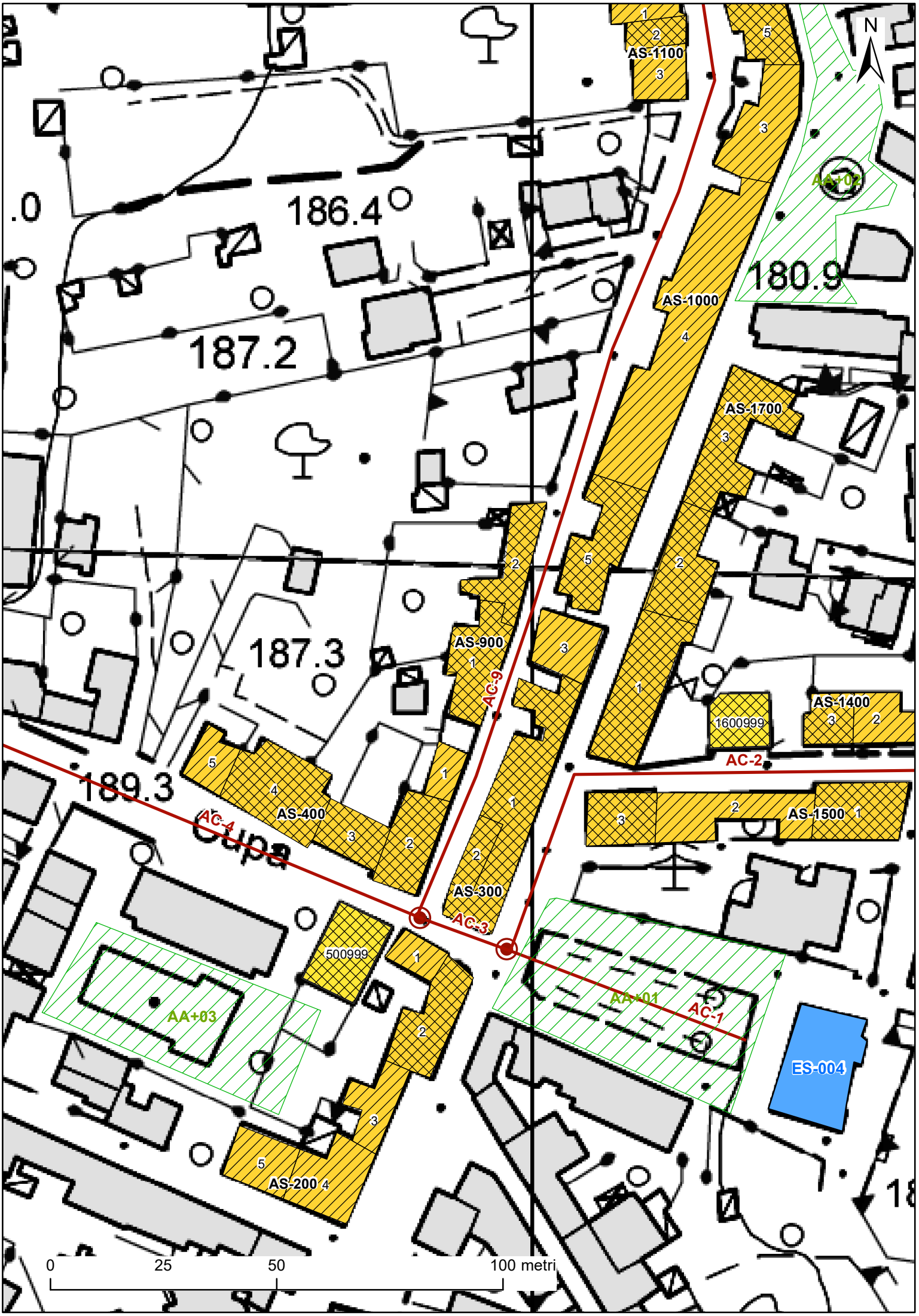
N
186.4
187.2
187.3
189.3
180.9
AS-1100
AS-1000
AS-1700
AS-900
AS-400
AS-300
AS-200
AS-1400
AS-1500
1600999
500999
AC-9
AC-4
AC-3
AC-2
AC-1
AA+01
AA+02
AA+03
ES-004
0
25
50
100 metri

PROTEZIONE CIVILE
Presidenza del Consiglio dei Ministri
Dipartimento della Protezione Civile

CONFERENZA DELLE REGIONI E DELLE PROVINCE AUTONOME

ANALISI DELLA CONDIZIONE LIMITE PER L'EMERGENZA (CLE) DELL'INSEDIAMENTO URBANO

UNITÀ STRUTTURALE
versione 3.0

Sezione 1 - IDENTIFICATIVI

	Data compilazione	09 / 11 / 2016	Codice ISTAT
1	Regione	LAZIO	12
2	Provincia	Viterbo	056
3	Comune	Graffignano	029
4	Località abitata	Graffignano	10001
5	Sezione censuaria		
6	Identificativo Aggregato Strutturale	0000000004	00
7	Identificativo Unità Strutturale	005	
8	Identificativo Area di Emergenza		
9	Identificativi infrastrutture di Accessibilità/Connessione	a	b
		c	d
10	Indirizzo	VIa Cupa	11 Civico 18
12	Mappa in allegato (vedi retro)		

Sezione 2 - CARATTERISTICHE GENERALI

POSIZIONE NELL'AGGREGATO — 13 Isolata ○ Sì ● No — 14 ○ Interna ○ D'estremità ● D'angolo

15 FRONTE INTERFERENTE SU INFRASTRUTTURA ACCESSIBILITÀ/CONNESSIONE (H>L) O AREA DI EMERGENZA (H>d) ○ Sì ● No

16 UNITÀ STRUTTURALE SPECIALISTICA ○ Sì ● No — 17 ○ Chiesa ○ Teatro ○ Torre/campanile/ciminiera ○ Altro

18 NUMERO PIANI TOTALI (INCLUSI INTERRATI) 3 — 19 PIANI INTERRATI ● 0 ○ 1 ○ 2 ○ ≥3

20 ALTEZZA MEDIA DI PIANO (m) ○ ≤2,50 ● 2,50-3-50 ○ 3,50-5,00 ○ ≥5,00 — 21 ALTEZZA ALL'IMPOSTA DELLA COPERTURA 9

22 VOLUME UNICO SU AC ○ Sì ● No — 23 SUPERFICIE MEDIA DI PIANO (mq) 240

24 STRUTTURA PORTANTE VERTICALE ○ C.a. ○ Acciaio ○ Acciaio-c.l.s. ● Muratura ○ Mista (muratura/c.a.) ○ Legno ○ Non identificata

25 TIPO MURATURA ● Buona ○ Cattiva ○ Non identificata — 26 CORDOLI O CATENE ○ Sì ● No

27 PILASTRI ISOLATI ○ Sì ● No — 28 PIANO PILOTIS ○ Sì ● No — 29 SOPRAELEVAZIONI ○ Sì ● No

30 DANNO STRUTTURALE ○ Gravissimo ○ Medio - grave ○ Leggero ● Assente — 31 STATO MANUTENTIVO ○ Carente ● Sufficiente ○ Buono

PROPRIETÀ — 32 ☐ Pubblica — 33 ✓ Privata

34 MORFOLOGIA ● Pianeggiante ○ Su leggero pendio (15°÷30°) ○ Su forte pendio (>30°)

UBICAZIONE — 35 ☐ Sotto versante incombente o forte pendio — 36 ☐ Sopra versante incombente o cresta

MICROZONAZIONE SISMICA — 37 Zona MS (condizione peggiore) ○ Stabile ● Stabile con amplificazioni ○ Instabile

Tipo instabilità — 38 ☐ Frana — 39 ☐ Liquefazione — 40 ☐ Faglia attiva e capace — 41 ☐ Cedimenti differenziali — 42 ☐ Cavità sotterranee

GEOLOGIA / IDROGEOLOGIA — Localizzazione frana — 43 ☐ Interferente con l'unità strutturale — 44 ☐ A monte — 45 ☐ A valle

46 Rischio PAI ○ R1 ○ R2 ○ R3 ○ R4 — 47 Area alluvionabile ○ Sì ● No

Sezione 3 - CARATTERISTICHE SPECIFICHE

48 DESTINAZIONE D'USO (USO ATTUALE) S90

49 TIPO E NUMERO UNITÀ D'USO

A ✓ Residenziale (H 3)	D ☐ Turistico (K 0)	G ☐ Deposito (N 0)
B ☐ Commercio (I 0)	E ☐ Produzione (L 0)	
C ☐ Serv. pubbl. (J 0)	F ☐ Uffici (M 0)	

50 EPOCA DI COSTRUZIONE E RISTRUTTURAZIONE ☐ ≤1919 ☐ 19-45 ✓ 46-61 ☐ 62-71 ☐ 72-81 ☐ 82-91 ☐ 92-01 ☐ ≥2002

51 UTILIZZAZIONE ● >65% ○ 30-65% ○ <30% ○ Non utilizzato ○ In costruzione ○ Non finito ○ Abbandonato

52 OCCUPANTI 10

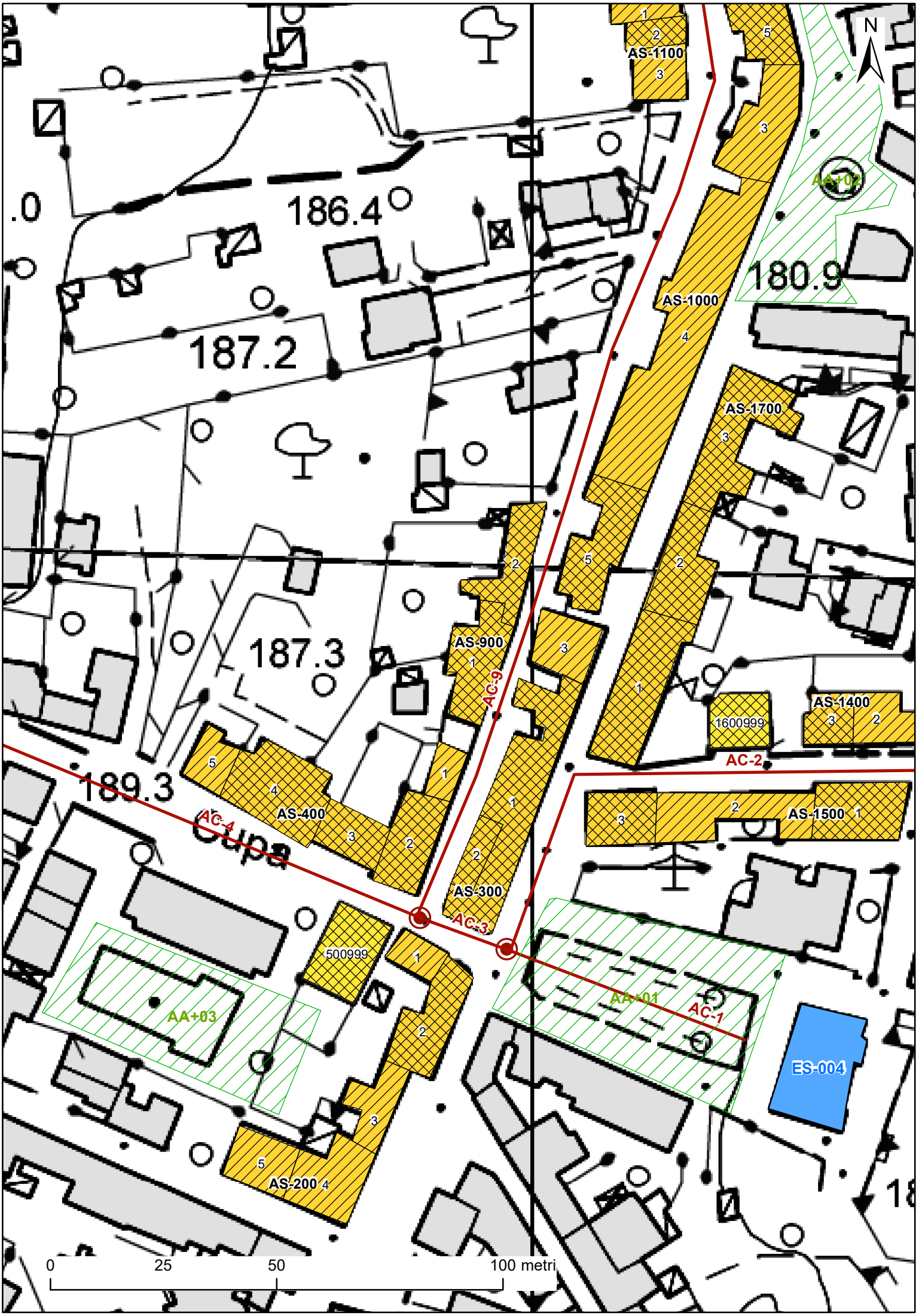
N
186.4
187.2
187.3
189.3
180.9
AS-1100
AS-1000
AS-1700
AS-900
AS-400
AS-300
AS-200
AS-1400
AS-1500
1600999
500999
AC-9
AC-4
AC-3
AC-2
AC-1
AA+01
AA+02
AA+03
ES-004
0
25
50
100 metri

PROTEZIONE CIVILE
Presidenza del Consiglio dei Ministri
Dipartimento della Protezione Civile

CONFERENZA DELLE REGIONI E DELLE PROVINCE AUTONOME

ANALISI DELLA CONDIZIONE LIMITE PER L'EMERGENZA (CLE) DELL'INSEDIAMENTO URBANO

UNITÀ STRUTTURALE
versione 3.0

Sezione 1 - IDENTIFICATIVI

	Data compilazione	09 / 11 / 2016	Codice ISTAT
1	Regione	LAZIO	12
2	Provincia	Viterbo	056
3	Comune	Graffignano	029
4	Località abitata		
5	Sezione censuaria		
6	Identificativo Aggregato Strutturale	0000000005	00
7	Identificativo Unità Strutturale	999	
8	Identificativo Area di Emergenza		
9	Identificativi infrastrutture di Accessibilità/Connessione	a 0000000004	b
		c	d
10	Indirizzo	Via cupa	11 Civico 9
12	Mappa in allegato (vedi retro)		

Sezione 2 - CARATTERISTICHE GENERALI

POSIZIONE NELL'AGGREGATO — 13 Isolata ● Sì ○ No — 14 ○ Interna ○ D'estremità ○ D'angolo

15 FRONTE INTERFERENTE SU INFRASTRUTTURA ACCESSIBILITÀ/CONNESSIONE (H>L) O AREA DI EMERGENZA (H>d) ● Sì ○ No

16 UNITÀ STRUTTURALE SPECIALISTICA ○ Sì ● No — 17 ○ Chiesa ○ Teatro ○ Torre/campanile/ciminiera ○ Altro

18 NUMERO PIANI TOTALI (INCLUSI INTERRATI) 3 — 19 PIANI INTERRATI ● 0 ○ 1 ○ 2 ○ ≥3

20 ALTEZZA MEDIA DI PIANO (m) ○ ≤2,50 ● 2,50-3-50 ○ 3,50-5,00 ○ ≥5,00 — 21 ALTEZZA ALL'IMPOSTA DELLA COPERTURA 9

22 VOLUME UNICO SU AC ● Sì ○ No — 23 SUPERFICIE MEDIA DI PIANO (mq) 180

24 STRUTTURA PORTANTE VERTICALE ○ C.a. ○ Acciaio ○ Acciaio-c.l.s. ○ Muratura ● Mista (muratura/c.a.) ○ Legno ○ Non identificata

25 TIPO MURATURA ● Buona ○ Cattiva ○ Non identificata — 26 CORDOLI O CATENE ○ Sì ● No

27 PILASTRI ISOLATI ○ Sì ● No — 28 PIANO PILOTIS ○ Sì ● No — 29 SOPRAELEVAZIONI ○ Sì ● No

30 DANNO STRUTTURALE ○ Gravissimo ○ Medio - grave ○ Leggero ● Assente — 31 STATO MANUTENTIVO ○ Carente ● Sufficiente ○ Buono

PROPRIETÀ — 32 ☐ Pubblica — 33 ✓ Privata

34 MORFOLOGIA ● Pianeggiante ○ Su leggero pendio (15°÷30°) ○ Su forte pendio (>30°)

UBICAZIONE — 35 ☐ Sotto versante incombente o forte pendio — 36 ☐ Sopra versante incombente o cresta

MICROZONAZIONE SISMICA — 37 Zona MS (condizione peggiore) ○ Stabile ● Stabile con amplificazioni ○ Instabile

Tipo instabilità — 38 ☐ Frana — 39 ☐ Liquefazione — 40 ☐ Faglia attiva e capace — 41 ☐ Cedimenti differenziali — 42 ☐ Cavità sotterranee

GEOLOGIA / 46 IDROGEOLOGIA — Localizzazione frana — 43 ☐ Interferente con l'unità strutturale — 44 ☐ A monte — 45 ☐ A valle

Rischio PAI ○ R1 ○ R2 ○ R3 ○ R4 — 47 Area alluvionabile ○ Sì ● No

Sezione 3 - CARATTERISTICHE SPECIFICHE

48 DESTINAZIONE D'USO (USO ATTUALE) S90

49 TIPO E NUMERO UNITÀ D'USO

A ✓ Residenziale (H 4)	D ☐ Turistico (K 0)	G ☐ Deposito (N 0)
B ☐ Commercio (I 0)	E ☐ Produzione (L 0)	
C ☐ Serv. pubbl. (J 0)	F ☐ Uffici (M 0)	

50 EPOCA DI COSTRUZIONE E RISTRUTTURAZIONE ☐ ≤1919 ☐ 19-45 ✓ 46-61 ☐ 62-71 ☐ 72-81 ☐ 82-91 ☐ 92-01 ☐ ≥2002

51 UTILIZZAZIONE ● >65% ○ 30-65% ○ <30% ○ Non utilizzato ○ In costruzione ○ Non finito ○ Abbandonato

52 OCCUPANTI 13

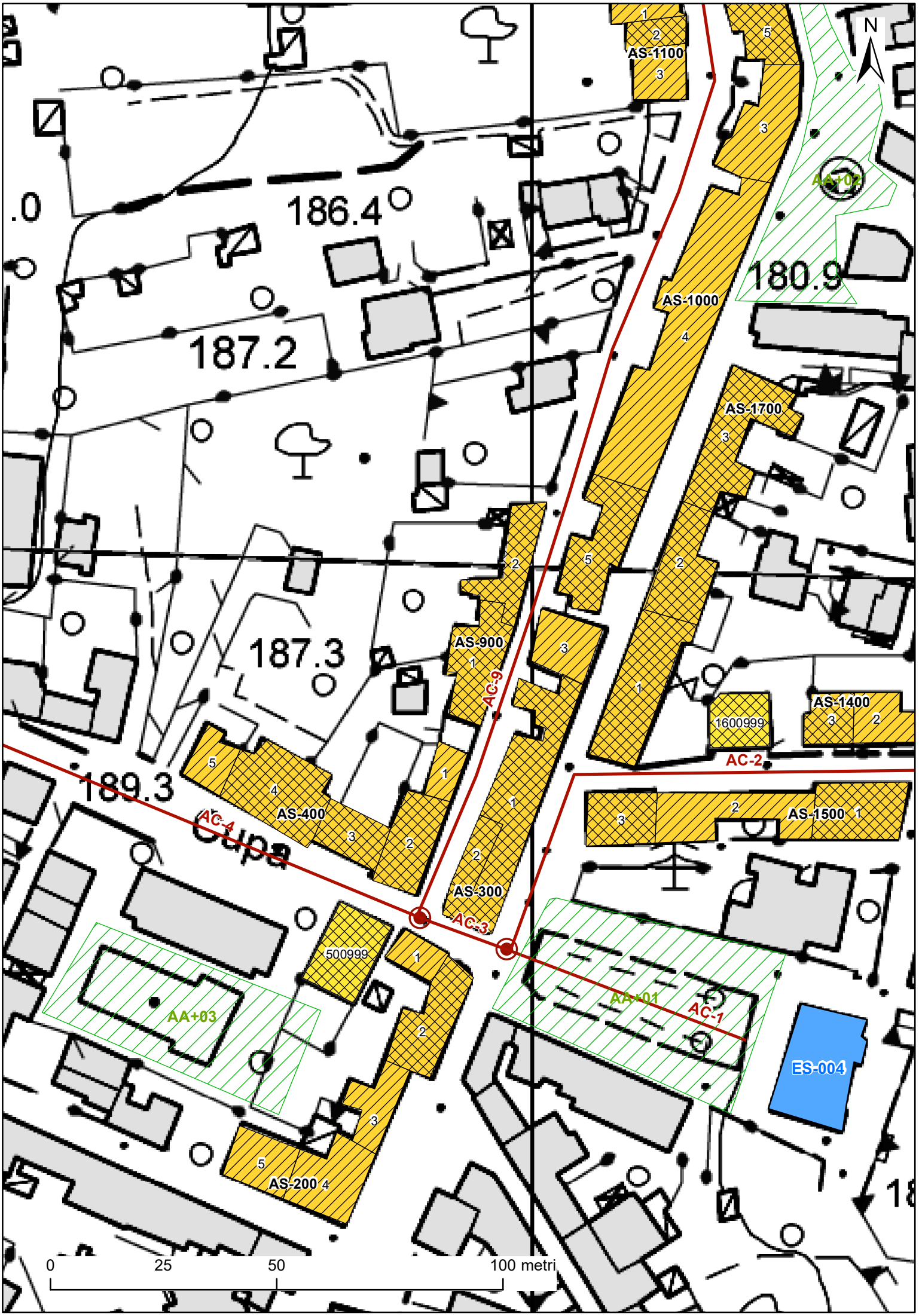
N
186.4
187.2
187.3
189.3
180.9
AS-1100
AS-1000
AS-1700
AS-900
AS-400
AS-300
AS-200
AS-1400
AS-1500
1600999
500999
AC-9
AC-4
AC-3
AC-2
AC-1
AA+01
AA+02
AA+03
ES-004
0
25
50
100 metri

PROTEZIONE CIVILE
Presidenza del Consiglio dei Ministri
Dipartimento della Protezione Civile

CONFERENZA DELLE REGIONI E DELLE PROVINCE AUTONOME

ANALISI DELLA CONDIZIONE LIMITE PER L'EMERGENZA (CLE) DELL'INSEDIAMENTO URBANO

UNITÀ STRUTTURALE
versione 3.0

Sezione 1 - IDENTIFICATIVI

	Data compilazione	09 / 11 / 2016	Codice ISTAT
1	Regione	LAZIO	12
2	Provincia	Viterbo	056
3	Comune	Graffignano	029
4	Località abitata	Graffignano	10001
5	Sezione censuaria		
6	Identificativo Aggregato Strutturale	0000000006	00
7	Identificativo Unità Strutturale	001	
8	Identificativo Area di Emergenza		
9	Identificativi infrastrutture di Accessibilità/Connessione	a	b
		c	d
10	Indirizzo	Via Cupa	11 Civico 31
12	Mappa in allegato (vedi retro)		

Sezione 2 - CARATTERISTICHE GENERALI

POSIZIONE NELL'AGGREGATO — 13 Isolata ○ Sì ● No — 14 ○ Interna ○ D'estremità ● D'angolo

15 FRONTE INTERFERENTE SU INFRASTRUTTURA ACCESSIBILITÀ/CONNESSIONE (H>L) O AREA DI EMERGENZA (H>d) ○ Sì ● No

16 UNITÀ STRUTTURALE SPECIALISTICA ○ Sì ● No — 17 ○ Chiesa ○ Teatro ○ Torre/campanile/ciminiera ○ Altro

18 NUMERO PIANI TOTALI (INCLUSI INTERRATI) 3 — 19 PIANI INTERRATI ● 0 ○ 1 ○ 2 ○ ≥3

20 ALTEZZA MEDIA DI PIANO (m) ○ ≤2,50 ● 2,50-3-50 ○ 3,50-5,00 ○ ≥5,00 — 21 ALTEZZA ALL'IMPOSTA DELLA COPERTURA 8

22 VOLUME UNICO SU AC ○ Sì ● No — 23 SUPERFICIE MEDIA DI PIANO (mq) 187

24 STRUTTURA PORTANTE VERTICALE ○ C.a. ○ Acciaio ○ Acciaio-c.l.s. ○ Muratura ● Mista (muratura/c.a.) ○ Legno ○ Non identificata

25 TIPO MURATURA ● Buona ○ Cattiva ○ Non identificata — 26 CORDOLI O CATENE ○ Sì ● No

27 PILASTRI ISOLATI ○ Sì ● No — 28 PIANO PILOTIS ○ Sì ● No — 29 SOPRAELEVAZIONI ○ Sì ● No

30 DANNO STRUTTURALE ○ Gravissimo ○ Medio - grave ○ Leggero ● Assente — 31 STATO MANUTENTIVO ○ Carente ○ Sufficiente ● Buono

PROPRIETÀ — 32 ☐ Pubblica — 33 ✓ Privata

34 MORFOLOGIA ● Pianeggiante ○ Su leggero pendio (15°÷30°) ○ Su forte pendio (>30°)

UBICAZIONE — 35 ☐ Sotto versante incombente o forte pendio — 36 ☐ Sopra versante incombente o cresta

MICROZONAZIONE SISMICA — 37 Zona MS (condizione peggiore) ○ Stabile ● Stabile con amplificazioni ○ Instabile

Tipo instabilità — 38 ☐ Frana — 39 ☐ Liquefazione — 40 ☐ Faglia attiva e capace — 41 ☐ Cedimenti differenziali — 42 ☐ Cavità sotterranee

GEOLOGIA / IDROGEOLOGIA — Localizzazione frana — 43 ☐ Interferente con l'unità strutturale — 44 ☐ A monte — 45 ☐ A valle

46 Rischio PAI ○ R1 ○ R2 ○ R3 ○ R4 — 47 Area alluvionabile ○ Sì ● No

Sezione 3 - CARATTERISTICHE SPECIFICHE

48 DESTINAZIONE D'USO (USO ATTUALE) S90

49 TIPO E NUMERO UNITÀ D'USO

A	✓	Residenziale	(H 2)	D	☐	Turistico	(K 0)	G	☐	Deposito	(N 0)
B	✓	Commercio	(I 2)	E	☐	Produzione	(L 0)				
C	☐	Serv. pubbl.	(J 0)	F	☐	Uffici	(M 0)				

50 EPOCA DI COSTRUZIONE E RISTRUTTURAZIONE ☐ ≤1919 ☐ 19-45 ☐ 46-61 ✓ 62-71 ☐ 72-81 ☐ 82-91 ☐ 92-01 ☐ ≥2002

51 UTILIZZAZIONE ● >65% ○ 30-65% ○ <30% ○ Non utilizzato ○ In costruzione ○ Non finito ○ Abbandonato

52 OCCUPANTI 10

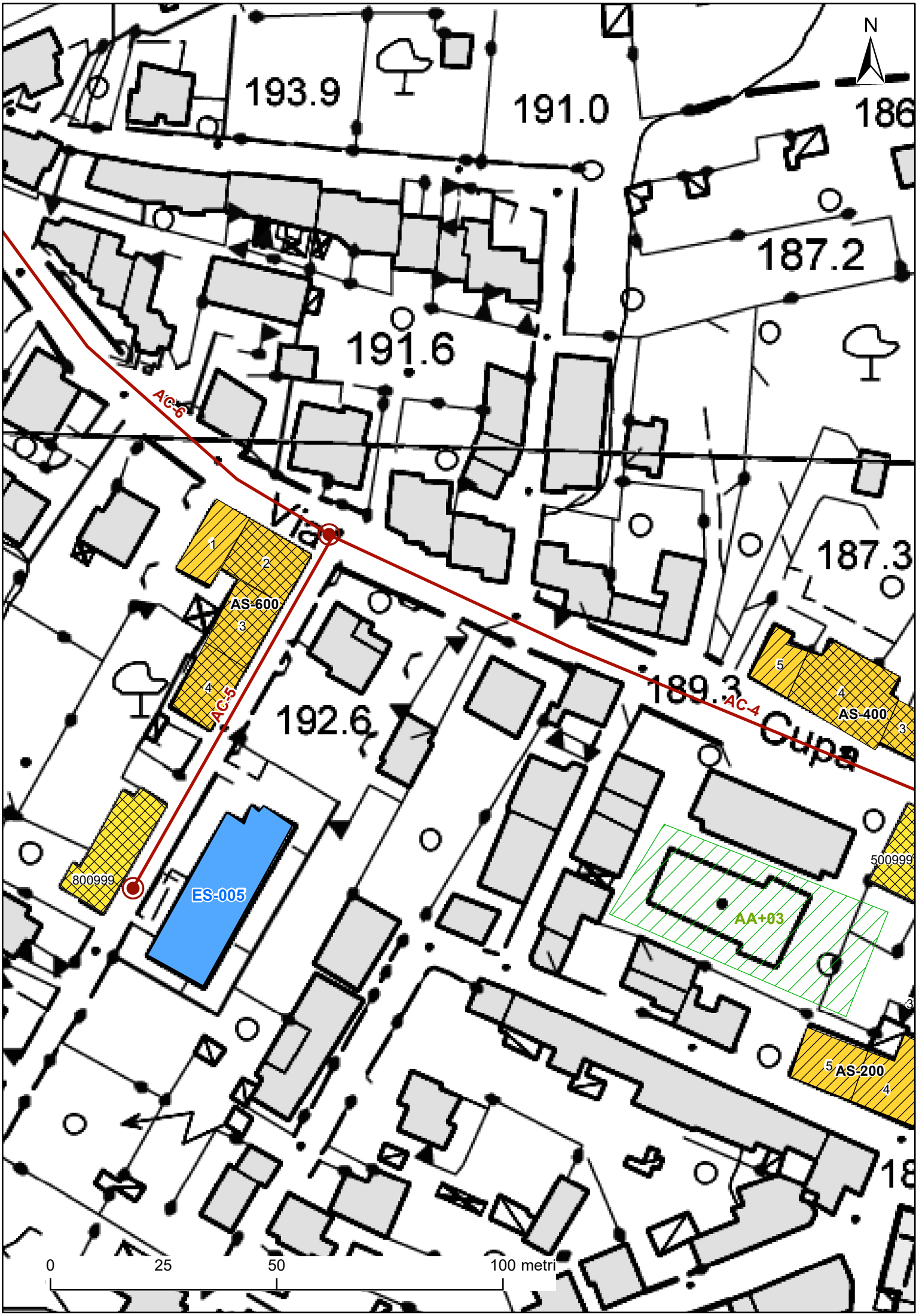
N
193.9
191.0
186
187.2
191.6
AC-6
Via
187.3
1
2
AS-600
3
4
AC-5
192.6
189.3
AC-4
5
4
AS-400
3
Cupa
800999
ES-005
500999
AA+03
3
5
AS-200
4
18
0
25
50
100 metri

PROTEZIONE CIVILE
Presidenza del Consiglio dei Ministri
Dipartimento della Protezione Civile

CONFERENZA DELLE REGIONI E DELLE PROVINCE AUTONOME

ANALISI DELLA CONDIZIONE LIMITE PER L'EMERGENZA (CLE) DELL'INSEDIAMENTO URBANO

UNITÀ STRUTTURALE
versione 3.0

Sezione 1 - IDENTIFICATIVI

	Data compilazione	09 / 11 / 2016	Codice ISTAT
1	Regione	LAZIO	12
2	Provincia	Viterbo	056
3	Comune	Graffignano	029
4	Località abitata	Graffignano	10001
5	Sezione censuaria		
6	Identificativo Aggregato Strutturale	0000000006	00
7	Identificativo Unità Strutturale	002	
8	Identificativo Area di Emergenza		
9	Identificativi infrastrutture di Accessibilità/Connessione	a 0000000005	b 0000000006
		c	d
10	Indirizzo	Via Cupa	11 Civico 29
12	Mappa in allegato (vedi retro)		

Sezione 2 - CARATTERISTICHE GENERALI

POSIZIONE NELL'AGGREGATO — 13 Isolata ○ Sì ● No — 14 ○ Interna ○ D'estremità ● D'angolo

15 FRONTE INTERFERENTE SU INFRASTRUTTURA ACCESSIBILITÀ/CONNESSIONE (H>L) O AREA DI EMERGENZA (H>d) ● Sì ○ No

16 UNITÀ STRUTTURALE SPECIALISTICA ○ Sì ● No — 17 ○ Chiesa ○ Teatro ○ Torre/campanile/ciminiera ○ Altro

18 NUMERO PIANI TOTALI (INCLUSI INTERRATI) 4 — 19 PIANI INTERRATI ● 0 ○ 1 ○ 2 ○ ≥3

20 ALTEZZA MEDIA DI PIANO (m) ○ ≤2,50 ● 2,50-3-50 ○ 3,50-5,00 ○ ≥5,00 — 21 ALTEZZA ALL'IMPOSTA DELLA COPERTURA 11

22 VOLUME UNICO SU AC ● Sì ○ No — 23 SUPERFICIE MEDIA DI PIANO (mq) 190

24 STRUTTURA PORTANTE VERTICALE ○ C.a. ○ Acciaio ○ Acciaio-c.l.s. ○ Muratura ● Mista (muratura/c.a.) ○ Legno ○ Non identificata

25 TIPO MURATURA ● Buona ○ Cattiva ○ Non identificata — 26 CORDOLI O CATENE ○ Sì ● No

27 PILASTRI ISOLATI ○ Sì ● No — 28 PIANO PILOTIS ○ Sì ● No — 29 SOPRAELEVAZIONI ○ Sì ● No

30 DANNO STRUTTURALE ○ Gravissimo ○ Medio - grave ○ Leggero ● Assente — 31 STATO MANUTENTIVO ○ Carente ○ Sufficiente ● Buono

PROPRIETÀ — 32 ☐ Pubblica — 33 ✓ Privata

34 MORFOLOGIA ● Pianeggiante ○ Su leggero pendio (15°÷30°) ○ Su forte pendio (>30°)

UBICAZIONE — 35 ☐ Sotto versante incombente o forte pendio — 36 ☐ Sopra versante incombente o cresta

MICROZONAZIONE SISMICA — 37 Zona MS (condizione peggiore) ○ Stabile ● Stabile con amplificazioni ○ Instabile

Tipo instabilità — 38 ☐ Frana — 39 ☐ Liquefazione — 40 ☐ Faglia attiva e capace — 41 ☐ Cedimenti differenziali — 42 ☐ Cavità sotterranee

GEOLOGIA / IDROGEOLOGIA — Localizzazione frana — 43 ☐ Interferente con l'unità strutturale — 44 ☐ A monte — 45 ☐ A valle

46 Rischio PAI ○ R1 ○ R2 ○ R3 ○ R4 — 47 Area alluvionabile ○ Sì ● No

Sezione 3 - CARATTERISTICHE SPECIFICHE

48 DESTINAZIONE D'USO (USO ATTUALE) S90

49 TIPO E NUMERO UNITÀ D'USO

A ✓ Residenziale (H 3)	D ☐ Turistico (K 0)	G ☐ Deposito (N 0)
B ✓ Commercio (I 1)	E ☐ Produzione (L 0)	
C ☐ Serv. pubbl. (J 0)	F ☐ Uffici (M 0)	

50 EPOCA DI COSTRUZIONE E RISTRUTTURAZIONE ☐ ≤1919 ☐ 19-45 ☐ 46-61 ✓ 62-71 ☐ 72-81 ☐ 82-91 ☐ 92-01 ☐ ≥2002

51 UTILIZZAZIONE ● >65% ○ 30-65% ○ <30% ○ Non utilizzato ○ In costruzione ○ Non finito ○ Abbandonato

52 OCCUPANTI 15

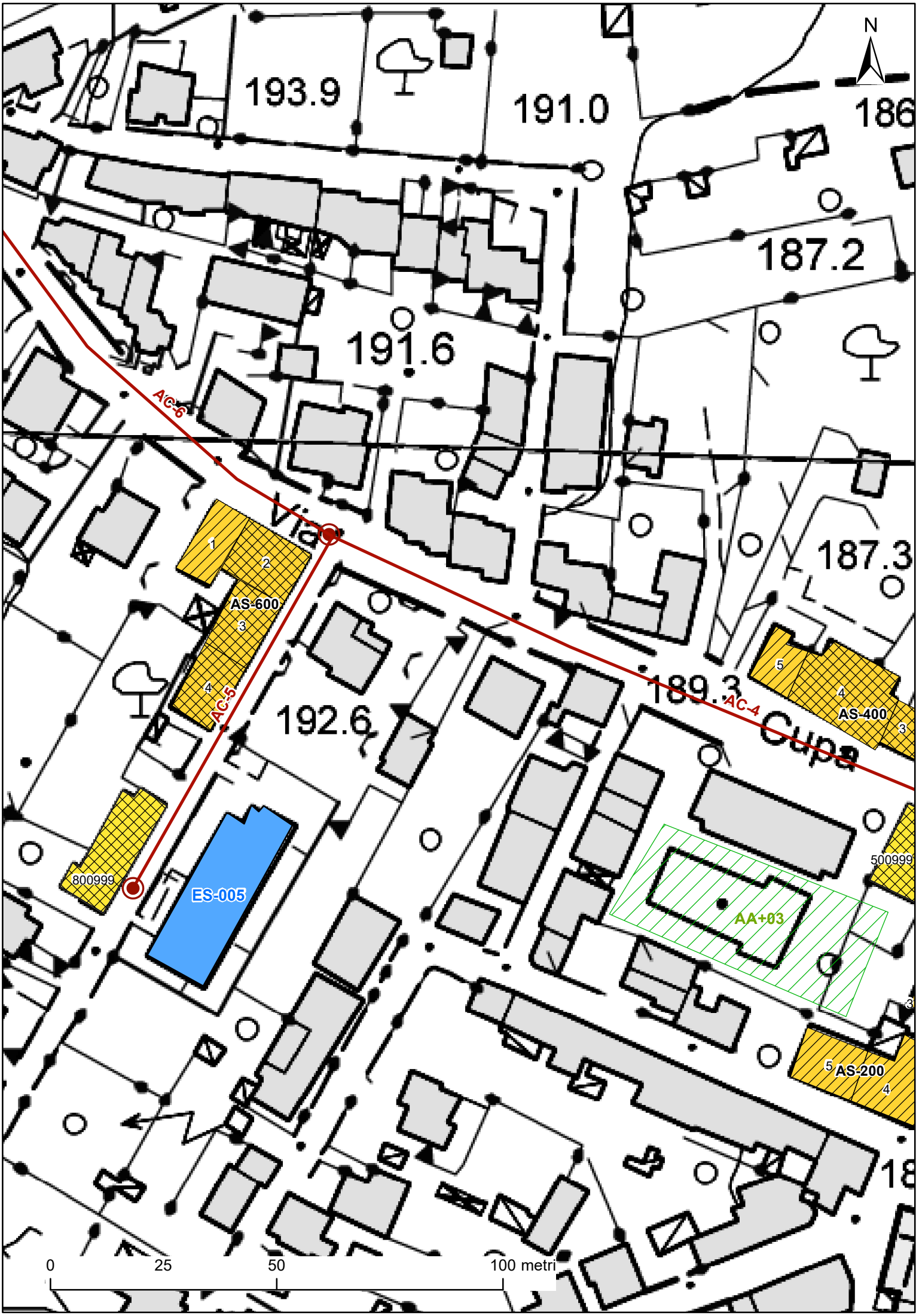
N
193.9
191.0
186
187.2
191.6
AC-6
Via
187.3
1
2
AS-600
3
4
AC-5
192.6
189.3
AC-4
5
4
AS-400
3
Cupa
800999
ES-005
500999
AA+03
3
5
AS-200
4
18
0
25
50
100 metri

PROTEZIONE CIVILE
Presidenza del Consiglio dei Ministri
Dipartimento della Protezione Civile

CONFERENZA DELLE REGIONI E DELLE PROVINCE AUTONOME

ANALISI DELLA CONDIZIONE LIMITE PER L'EMERGENZA (CLE) DELL'INSEDIAMENTO URBANO

UNITÀ STRUTTURALE
versione 3.0

Sezione 1 - IDENTIFICATIVI

	Data compilazione	10 / 11 / 2016	Codice ISTAT
1	Regione	LAZIO	12
2	Provincia	Viterbo	056
3	Comune	Graffignano	029
4	Località abitata	Graffignano	10001
5	Sezione censuaria		
6	Identificativo Aggregato Strutturale	0000000006	00
7	Identificativo Unità Strutturale	003	
8	Identificativo Area di Emergenza		
9	Identificativi infrastrutture di Accessibilità/Connessione	a 0000000005	b
		c	d
10	Indirizzo	Via delle Vigne	11 Civico 4
12	Mappa in allegato (vedi retro)		

Sezione 2 - CARATTERISTICHE GENERALI

POSIZIONE NELL'AGGREGATO — 13 Isolata: ○ Sì ● No — 14 ● Interna ○ D'estremità ○ D'angolo

15 FRONTE INTERFERENTE SU INFRASTRUTTURA ACCESSIBILITÀ/CONNESSIONE (H>L) O AREA DI EMERGENZA (H>d) — ● Sì ○ No

16 UNITÀ STRUTTURALE SPECIALISTICA — ○ Sì ● No — 17 ○ Chiesa ○ Teatro ○ Torre/campanile/ciminiera ○ Altro

18 NUMERO PIANI TOTALI (INCLUSI INTERRATI) — 2 — 19 PIANI INTERRATI — ● 0 ○ 1 ○ 2 ○ ≥3

20 ALTEZZA MEDIA DI PIANO (m) — ○ ≤2,50 ● 2,50-3-50 ○ 3,50-5,00 ○ ≥5,00 — 21 ALTEZZA ALL'IMPOSTA DELLA COPERTURA — 6

22 VOLUME UNICO SU AC — ○ Sì ● No — 23 SUPERFICIE MEDIA DI PIANO (mq) — 160

24 STRUTTURA PORTANTE VERTICALE — ○ C.a. ○ Acciaio ○ Acciaio-c.l.s. ○ Muratura ● Mista (muratura/c.a.) ○ Legno ○ Non identificata

25 TIPO MURATURA — ● Buona ○ Cattiva ○ Non identificata — 26 CORDOLI O CATENE — ○ Sì ● No

27 PILASTRI ISOLATI — ○ Sì ● No — 28 PIANO PILOTIS — ○ Sì ● No — 29 SOPRAELEVAZIONI — ○ Sì ● No

30 DANNO STRUTTURALE — ○ Gravissimo ○ Medio - grave ○ Leggero ● Assente — 31 STATO MANUTENTIVO — ○ Carente ○ Sufficiente ● Buono

PROPRIETÀ — 32 ☐ Pubblica — 33 ✓ Privata

34 MORFOLOGIA — ● Pianeggiante ○ Su leggero pendio (15°÷30°) ○ Su forte pendio (>30°)

UBICAZIONE — 35 ☐ Sotto versante incombente o forte pendio — 36 ☐ Sopra versante incombente o cresta

MICROZONAZIONE SISMICA — 37 Zona MS (condizione peggiore) ○ Stabile ● Stabile con amplificazioni ○ Instabile

Tipo instabilità — 38 ☐ Frana — 39 ☐ Liquefazione — 40 ☐ Faglia attiva e capace — 41 ☐ Cedimenti differenziali — 42 ☐ Cavità sotterranee

GEOLOGIA / IDROGEOLOGIA — Localizzazione frana — 43 ☐ Interferente con l'unità strutturale — 44 ☐ A monte — 45 ☐ A valle

46 Rischio PAI — ○ R1 ○ R2 ○ R3 ○ R4 — 47 Area alluvionabile — ○ Sì ● No

Sezione 3 - CARATTERISTICHE SPECIFICHE

48 DESTINAZIONE D'USO (USO ATTUALE) — S90

49 TIPO E NUMERO UNITÀ D'USO

A ✓ Residenziale (H 3)	D ☐ Turistico (K 0)	G ☐ Deposito (N 0)
B ☐ Commercio (I 0)	E ☐ Produzione (L 0)	
C ☐ Serv. pubbl. (J 0)	F ☐ Uffici (M 0)	

50 EPOCA DI COSTRUZIONE E RISTRUTTURAZIONE — ✓ ≤1919 ☐ 19-45 ☐ 46-61 ✓ 62-71 ☐ 72-81 ☐ 82-91 ☐ 92-01 ☐ ≥2002

51 UTILIZZAZIONE — ● >65% ○ 30-65% ○ <30% ○ Non utilizzato ○ In costruzione ○ Non finito ○ Abbandonato

52 OCCUPANTI — 9

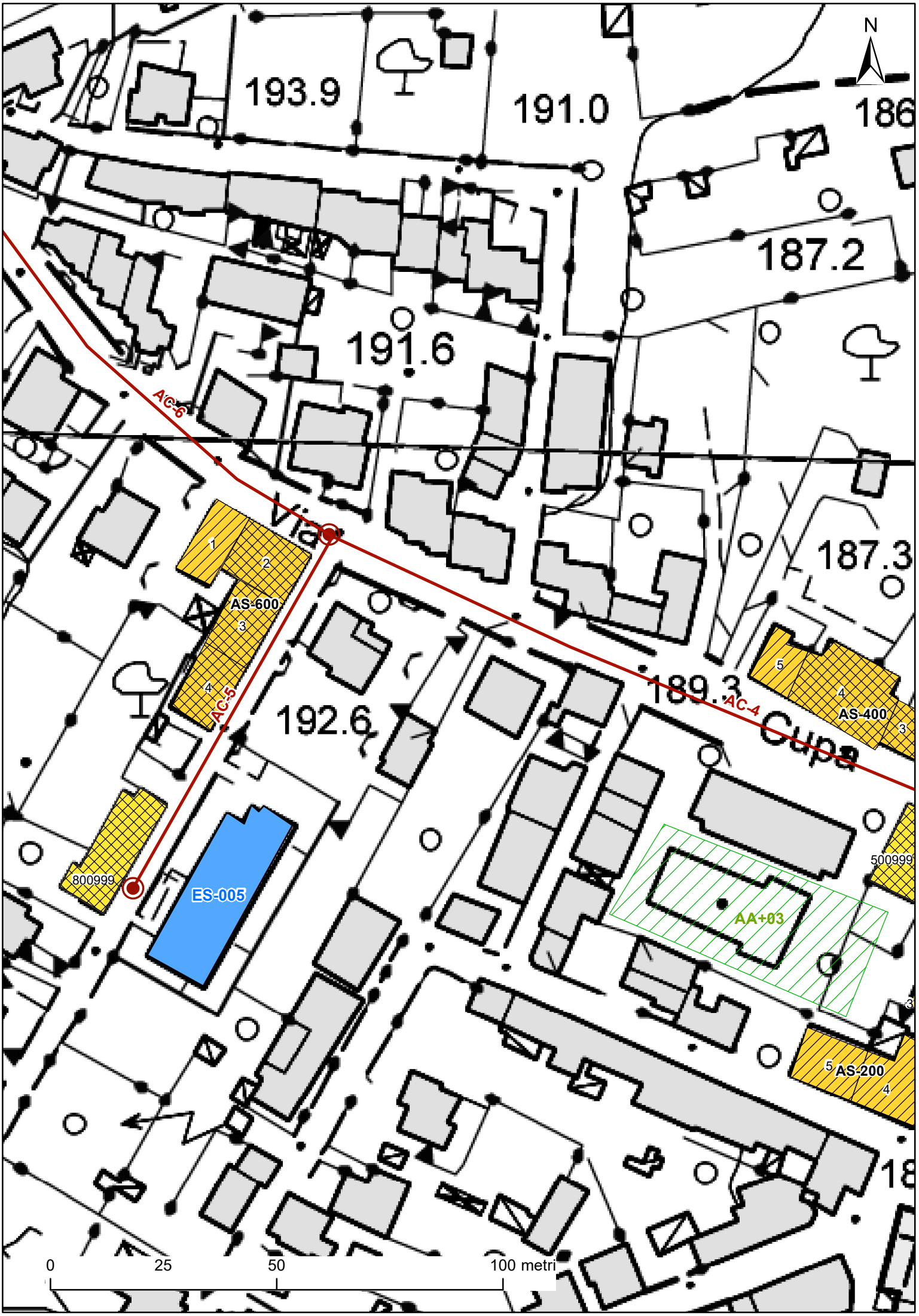
N
193.9
191.0
186
187.2
191.6
AC-6
Via
187.3
1
2
AS-600
3
4
AC-5
192.6
189.3
AC-4
5
4
AS-400
3
Cupa
800999
ES-005
500999
AA+03
3
5
AS-200
4
18
0
25
50
100 metri

PROTEZIONE CIVILE
Presidenza del Consiglio dei Ministri
Dipartimento della Protezione Civile

CONFERENZA DELLE REGIONI E DELLE PROVINCE AUTONOME

ANALISI DELLA CONDIZIONE LIMITE PER L'EMERGENZA (CLE) DELL'INSEDIAMENTO URBANO

UNITÀ STRUTTURALE
versione 3.0

Sezione 1 - IDENTIFICATIVI

	Data compilazione	10 / 11 / 2016	Codice ISTAT
1	Regione	LAZIO	12
2	Provincia	Viterbo	056
3	Comune	Graffignano	029
4	Località abitata	Graffignano	10001
5	Sezione censuaria		
6	Identificativo Aggregato Strutturale	0000000006	00
7	Identificativo Unità Strutturale	004	
8	Identificativo Area di Emergenza		
9	Identificativi infrastrutture di Accessibilità/Connessione	a 0000000005	b
		c	d
10	Indirizzo	Via delle Vigne	11 Civico 12
12	Mappa in allegato (vedi retro)		

Sezione 2 - CARATTERISTICHE GENERALI

POSIZIONE NELL'AGGREGATO — 13 Isolata ○ Sì ● No — 14 ○ Interna ○ D'estremità ● D'angolo

15 FRONTE INTERFERENTE SU INFRASTRUTTURA ACCESSIBILITÀ/CONNESSIONE (H>L) O AREA DI EMERGENZA (H>d) ● Sì ○ No

16 UNITÀ STRUTTURALE SPECIALISTICA ○ Sì ● No — 17 ○ Chiesa ○ Teatro ○ Torre/campanile/ciminiera ○ Altro

18 NUMERO PIANI TOTALI (INCLUSI INTERRATI) 3 — 19 PIANI INTERRATI ● 0 ○ 1 ○ 2 ○ ≥3

20 ALTEZZA MEDIA DI PIANO (m) ○ ≤2,50 ● 2,50-3-50 ○ 3,50-5,00 ○ ≥5,00 — 21 ALTEZZA ALL'IMPOSTA DELLA COPERTURA 8

22 VOLUME UNICO SU AC ○ Sì ● No — 23 SUPERFICIE MEDIA DI PIANO (mq) 120

24 STRUTTURA PORTANTE VERTICALE ○ C.a. ○ Acciaio ○ Acciaio-c.l.s. ○ Muratura ● Mista (muratura/c.a.) ○ Legno ○ Non identificata

25 TIPO MURATURA ● Buona ○ Cattiva ○ Non identificata — 26 CORDOLI O CATENE ○ Sì ● No

27 PILASTRI ISOLATI ○ Sì ● No — 28 PIANO PILOTIS ○ Sì ● No — 29 SOPRAELEVAZIONI ○ Sì ● No

30 DANNO STRUTTURALE ○ Gravissimo ○ Medio - grave ○ Leggero ● Assente — 31 STATO MANUTENTIVO ○ Carente ○ Sufficiente ● Buono

PROPRIETÀ — 32 ☐ Pubblica — 33 ☐ Privata

34 MORFOLOGIA ● Pianeggiante ○ Su leggero pendio (15°÷30°) ○ Su forte pendio (>30°)

UBICAZIONE — 35 ☐ Sotto versante incombente o forte pendio — 36 ☐ Sopra versante incombente o cresta

MICROZONAZIONE SISMICA — 37 Zona MS (condizione peggiore) ○ Stabile ● Stabile con amplificazioni ○ Instabile

Tipo instabilità — 38 ☐ Frana — 39 ☐ Liquefazione — 40 ☐ Faglia attiva e capace — 41 ☐ Cedimenti differenziali — 42 ☐ Cavità sotterranee

GEOLOGIA / 46 IDROGEOLOGIA — Localizzazione frana — 43 ☐ Interferente con l'unità strutturale — 44 ☐ A monte — 45 ☐ A valle

Rischio PAI ○ R1 ○ R2 ○ R3 ○ R4 — 47 Area alluvionabile ○ Sì ● No

Sezione 3 - CARATTERISTICHE SPECIFICHE

48 DESTINAZIONE D'USO (USO ATTUALE) S90

49 TIPO E NUMERO UNITÀ D'USO

A ✓ Residenziale (H 3)	D ☐ Turistico (K 0)	G ☐ Deposito (N 0)
B ☐ Commercio (I 0)	E ☐ Produzione (L 0)	
C ☐ Serv. pubbl. (J 0)	F ☐ Uffici (M 0)	

50 EPOCA DI COSTRUZIONE E RISTRUTTURAZIONE ☐ ≤1919 ☐ 19-45 ☐ 46-61 ✓ 62-71 ☐ 72-81 ☐ 82-91 ☐ 92-01 ☐ ≥2002

51 UTILIZZAZIONE ● >65% ○ 30-65% ○ <30% ○ Non utilizzato ○ In costruzione ○ Non finito ○ Abbandonato

52 OCCUPANTI 10

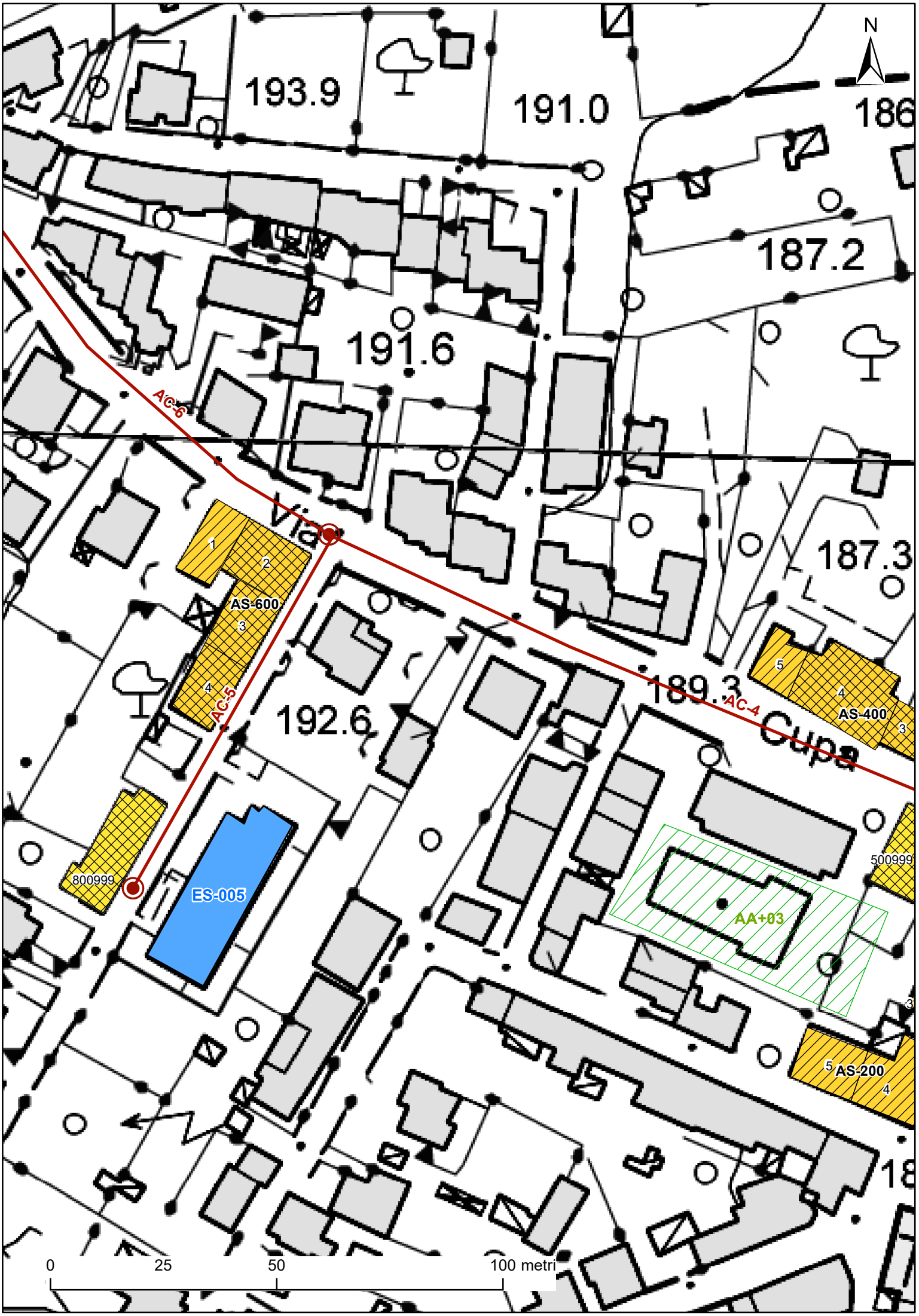
N
193.9
191.0
186
187.2
191.6
AC-6
Via
187.3
1
2
AS-600
3
4
AC-5
192.6
189.3
AC-4
5
4
AS-400
3
Cupa
800999
ES-005
500999
AA+03
3
5
AS-200
4
18
0
25
50
100 metri

PROTEZIONE CIVILE
Presidenza del Consiglio dei Ministri
Dipartimento della Protezione Civile

CONFERENZA DELLE REGIONI E DELLE PROVINCE AUTONOME

ANALISI DELLA CONDIZIONE LIMITE PER L'EMERGENZA (CLE) DELL'INSEDIAMENTO URBANO

UNITÀ STRUTTURALE
versione 3.0

Sezione 1 - IDENTIFICATIVI

	Data compilazione	10 / 11 / 2016	Codice ISTAT
1	Regione	LAZIO	12
2	Provincia	Viterbo	056
3	Comune	Graffignano	029
4	Località abitata	Graffignano	10001
5	Sezione censuaria		
6	Identificativo Aggregato Strutturale	0000000008	00
7	Identificativo Unità Strutturale	999	
8	Identificativo Area di Emergenza		
9	Identificativi infrastrutture di Accessibilità/Connessione	a 0000000005	b
		c	d
10	Indirizzo	Via delle Vigne	11 Civico 26
12	Mappa in allegato (vedi retro)		

Sezione 2 - CARATTERISTICHE GENERALI

POSIZIONE NELL'AGGREGATO — 13 Isolata ● Sì ○ No — 14 ○ Interna ○ D'estremità ○ D'angolo

15 FRONTE INTERFERENTE SU INFRASTRUTTURA ACCESSIBILITÀ/CONNESSIONE (H>L) O AREA DI EMERGENZA (H>d) ● Sì ○ No

16 UNITÀ STRUTTURALE SPECIALISTICA ○ Sì ● No — 17 ○ Chiesa ○ Teatro ○ Torre/campanile/ciminiera ○ Altro

18 NUMERO PIANI TOTALI (INCLUSI INTERRATI) 3 — 19 PIANI INTERRATI ● 0 ○ 1 ○ 2 ○ ≥3

20 ALTEZZA MEDIA DI PIANO (m) ○ ≤2,50 ● 2,50-3-50 ○ 3,50-5,00 ○ ≥5,00 — 21 ALTEZZA ALL'IMPOSTA DELLA COPERTURA 9

22 VOLUME UNICO SU AC ○ Sì ● No — 23 SUPERFICIE MEDIA DI PIANO (mq) 266

24 STRUTTURA PORTANTE VERTICALE ○ C.a. ○ Acciaio ○ Acciaio-c.l.s. ● Muratura ○ Mista (muratura/c.a.) ○ Legno ○ Non identificata

25 TIPO MURATURA ● Buona ○ Cattiva ○ Non identificata — 26 CORDOLI O CATENE ○ Sì ● No

27 PILASTRI ISOLATI ○ Sì ● No — 28 PIANO PILOTIS ○ Sì ● No — 29 SOPRAELEVAZIONI ● Sì ○ No

30 DANNO STRUTTURALE ○ Gravissimo ○ Medio - grave ○ Leggero ● Assente — 31 STATO MANUTENTIVO ○ Carente ○ Sufficiente ● Buono

PROPRIETÀ — 32 ☐ Pubblica — 33 ✓ Privata

34 MORFOLOGIA ● Pianeggiante ○ Su leggero pendio (15°÷30°) ○ Su forte pendio (>30°)

UBICAZIONE — 35 ☐ Sotto versante incombente o forte pendio — 36 ☐ Sopra versante incombente o cresta

MICROZONAZIONE SISMICA — 37 Zona MS (condizione peggiore) ○ Stabile ● Stabile con amplificazioni ○ Instabile

Tipo instabilità — 38 ☐ Frana — 39 ☐ Liquefazione — 40 ☐ Faglia attiva e capace — 41 ☐ Cedimenti differenziali — 42 ☐ Cavità sotterranee

GEOLOGIA / IDROGEOLOGIA — Localizzazione frana — 43 ☐ Interferente con l'unità strutturale — 44 ☐ A monte — 45 ☐ A valle

46 Rischio PAI ○ R1 ○ R2 ○ R3 ○ R4 — 47 Area alluvionabile ○ Sì ● No

Sezione 3 - CARATTERISTICHE SPECIFICHE

48 DESTINAZIONE D'USO (USO ATTUALE) S90

49 TIPO E NUMERO UNITÀ D'USO

A ✓ Residenziale (H 3)	D ☐ Turistico (K 0)	G ☐ Deposito (N 0)
B ☐ Commercio (I 0)	E ☐ Produzione (L 0)	
C ☐ Serv. pubbl. (J 0)	F ☐ Uffici (M 0)	

50 EPOCA DI COSTRUZIONE E RISTRUTTURAZIONE ☐ ≤1919 ☐ 19-45 ☐ 46-61 ☐ 62-71 ✓ 72-81 ☐ 82-91 ☐ 92-01 ☐ ≥2002

51 UTILIZZAZIONE ● >65% ○ 30-65% ○ <30% ○ Non utilizzato ○ In costruzione ○ Non finito ○ Abbandonato

52 OCCUPANTI 11

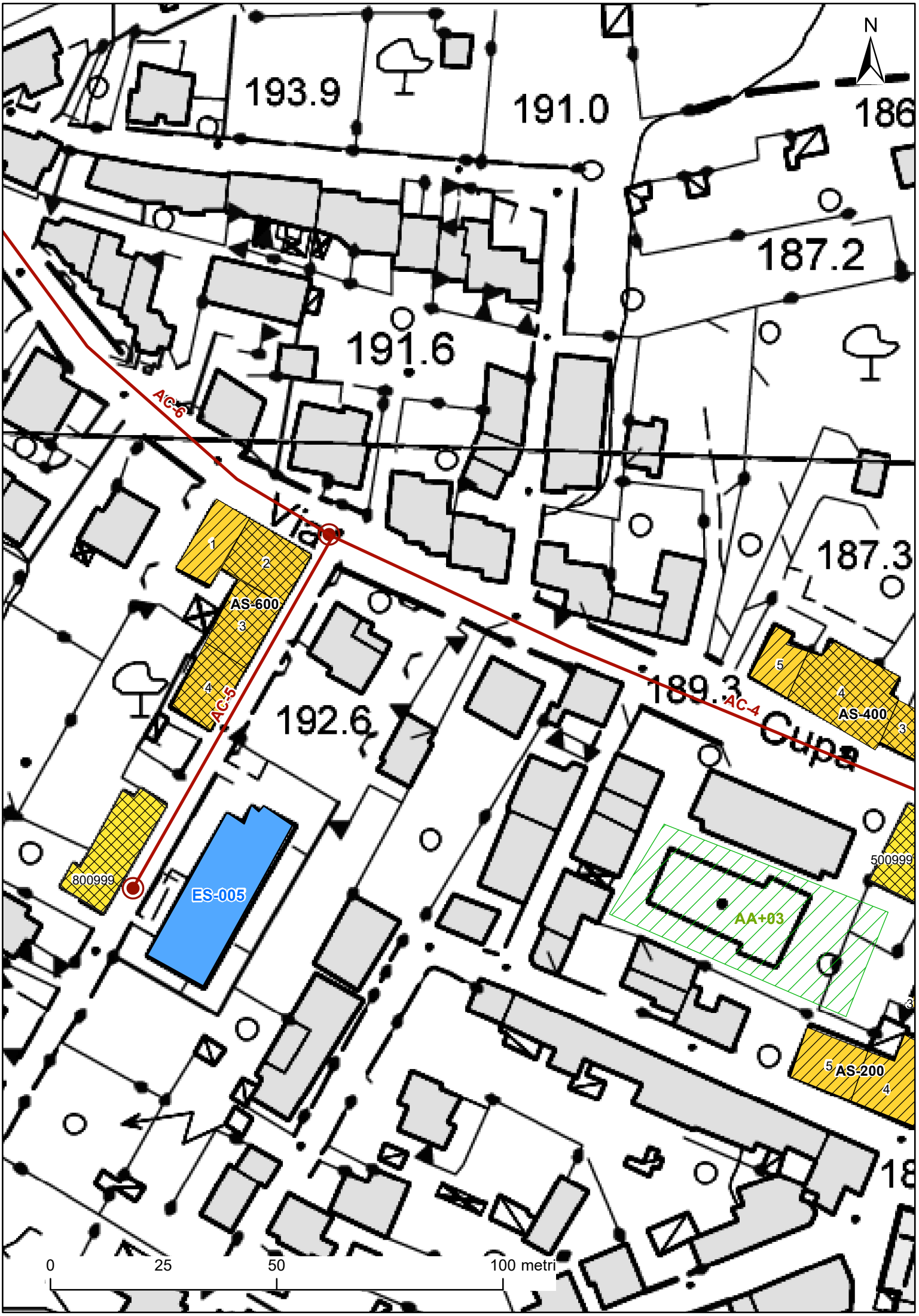
N
193.9
191.0
186
187.2
191.6
AC-6
Via
187.3
1
2
AS-600
3
4
AC-5
192.6
189.3
AC-4
5
4
AS-400
3
Cupa
800999
ES-005
500999
AA+03
3
5
AS-200
4
18
0
25
50
100 metri

PROTEZIONE CIVILE
Presidenza del Consiglio dei Ministri
Dipartimento della Protezione Civile

CONFERENZA DELLE REGIONI E DELLE PROVINCE AUTONOME

ANALISI DELLA CONDIZIONE LIMITE PER L'EMERGENZA (CLE) DELL'INSEDIAMENTO URBANO

UNITÀ STRUTTURALE
versione 3.0

Sezione 1 - IDENTIFICATIVI

	Data compilazione	10 / 11 / 2016	Codice ISTAT
1	Regione	LAZIO	12
2	Provincia	Viterbo	056
3	Comune	Graffignano	029
4	Località abitata	Graffignano	10001
5	Sezione censuaria		
6	Identificativo Aggregato Strutturale	0000000009	00
7	Identificativo Unità Strutturale	001	
8	Identificativo Area di Emergenza		
9	Identificativi infrastrutture di Accessibilità/Connessione	a 0000000009	b
		c	d
10	Indirizzo	Via Roma	11 Civico 27
12	Mappa in allegato (vedi retro)		

Sezione 2 - CARATTERISTICHE GENERALI

POSIZIONE NELL'AGGREGATO — 13 Isolata ○ Sì ● No — 14 ○ Interna ● D'estremità ○ D'angolo

15 FRONTE INTERFERENTE SU INFRASTRUTTURA ACCESSIBILITÀ/CONNESSIONE (H>L) O AREA DI EMERGENZA (H>d) ● Sì ○ No

16 UNITÀ STRUTTURALE SPECIALISTICA ○ Sì ● No — 17 ○ Chiesa ○ Teatro ○ Torre/campanile/ciminiera ○ Altro

18 NUMERO PIANI TOTALI (INCLUSI INTERRATI) 2 — 19 PIANI INTERRATI ● 0 ○ 1 ○ 2 ○ ≥3

20 ALTEZZA MEDIA DI PIANO (m) ○ ≤2,50 ● 2,50-3-50 ○ 3,50-5,00 ○ ≥5,00 — 21 ALTEZZA ALL'IMPOSTA DELLA COPERTURA 6

22 VOLUME UNICO SU AC ● Sì ○ No — 23 SUPERFICIE MEDIA DI PIANO (mq) 248

24 STRUTTURA PORTANTE VERTICALE ○ C.a. ○ Acciaio ○ Acciaio-c.l.s. ● Muratura ○ Mista (muratura/c.a.) ○ Legno ○ Non identificata

25 TIPO MURATURA ● Buona ○ Cattiva ○ Non identificata — 26 CORDOLI O CATENE ○ Sì ● No

27 PILASTRI ISOLATI ○ Sì ● No — 28 PIANO PILOTIS ○ Sì ● No — 29 SOPRAELEVAZIONI ○ Sì ● No

30 DANNO STRUTTURALE ○ Gravissimo ○ Medio - grave ○ Leggero ● Assente — 31 STATO MANUTENTIVO ○ Carente ● Sufficiente ○ Buono

PROPRIETÀ — 32 ☐ Pubblica — 33 ✓ Privata

34 MORFOLOGIA ● Pianeggiante ○ Su leggero pendio (15°÷30°) ○ Su forte pendio (>30°)

UBICAZIONE — 35 ☐ Sotto versante incombente o forte pendio — 36 ✓ Sopra versante incombente o cresta

MICROZONAZIONE SISMICA — 37 Zona MS (condizione peggiore) ○ Stabile ● Stabile con amplificazioni ○ Instabile

Tipo instabilità — 38 ☐ Frana — 39 ☐ Liquefazione — 40 ☐ Faglia attiva e capace — 41 ☐ Cedimenti differenziali — 42 ☐ Cavità sotterranee

46 GEOLOGIA / IDROGEOLOGIA — Localizzazione frana — 43 ☐ Interferente con l'unità strutturale — 44 ☐ A monte — 45 ☐ A valle

Rischio PAI ○ R1 ○ R2 ○ R3 ○ R4 — 47 Area alluvionabile ○ Sì ● No

Sezione 3 - CARATTERISTICHE SPECIFICHE

48 DESTINAZIONE D'USO (USO ATTUALE) S90

49 TIPO E NUMERO UNITÀ D'USO

A ✓ Residenziale (H 6)	D ☐ Turistico (K 0)	G ☐ Deposito (N 0)
B ☐ Commercio (I 0)	E ☐ Produzione (L 0)	
C ☐ Serv. pubbl. (J 0)	F ☐ Uffici (M 0)	

50 EPOCA DI COSTRUZIONE E RISTRUTTURAZIONE ☐ ≤1919 ☐ 19-45 ☐ 46-61 ✓ 62-71 ☐ 72-81 ☐ 82-91 ☐ 92-01 ☐ ≥2002

51 UTILIZZAZIONE ● >65% ○ 30-65% ○ <30% ○ Non utilizzato ○ In costruzione ○ Non finito ○ Abbandonato

52 OCCUPANTI 18

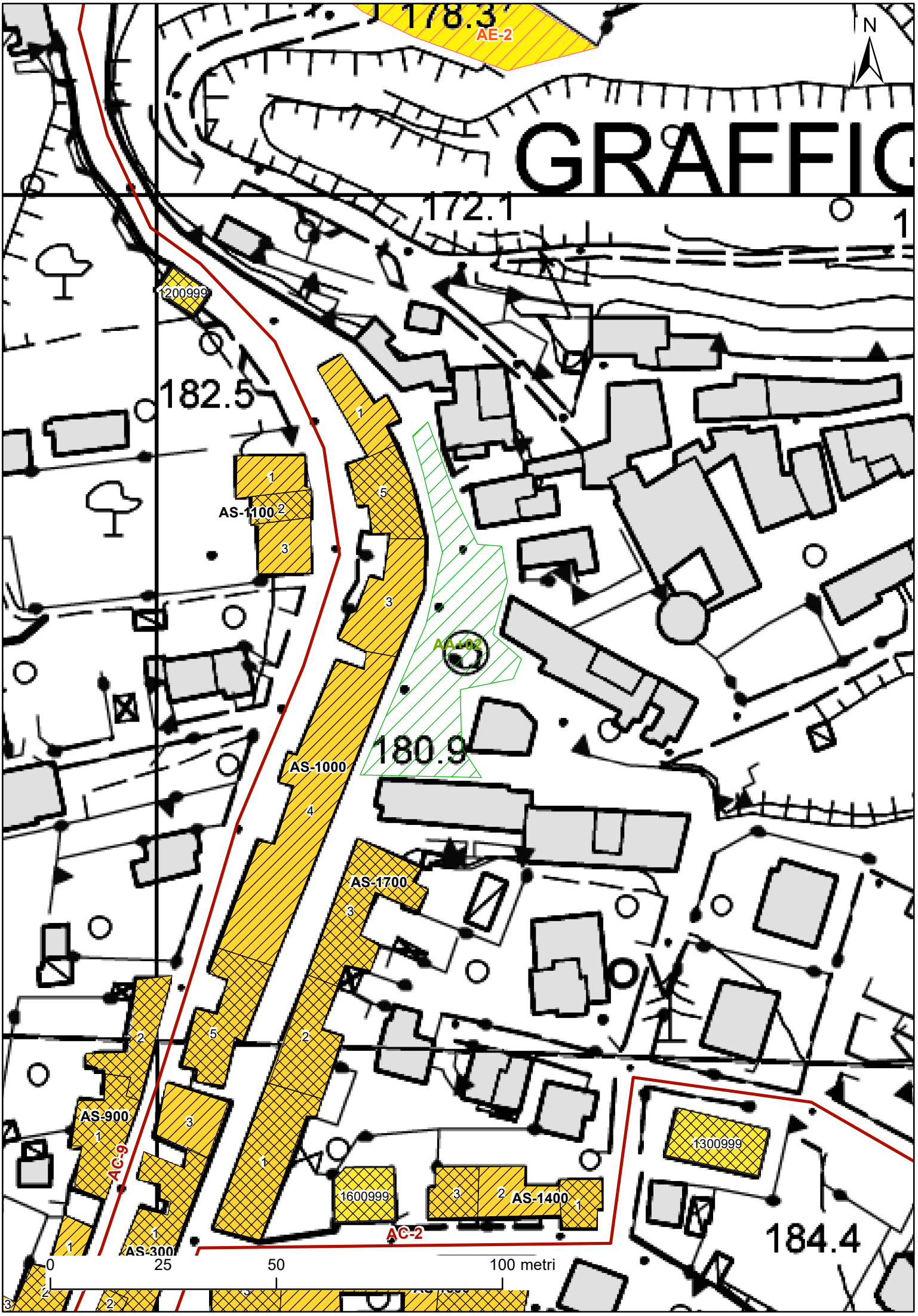
178.3
AE-2
N
GRAFFIG
172.1
1200999
182.5
AS-1100
AA-02
180.9
AS-1000
AS-1700
AS-900
AC-9
1600999
AS-1400
AC-2
1300999
184.4
AS-300
0
25
50
100 metri

PROTEZIONE CIVILE
Presidenza del Consiglio dei Ministri
Dipartimento della Protezione Civile

CONFERENZA DELLE REGIONI E DELLE PROVINCE AUTONOME

ANALISI DELLA CONDIZIONE LIMITE PER L'EMERGENZA (CLE) DELL'INSEDIAMENTO URBANO

UNITÀ STRUTTURALE
versione 3.0

Sezione 1 - IDENTIFICATIVI

	Data compilazione	10 / 11 / 2016	Codice ISTAT
1	Regione	LAZIO	12
2	Provincia	Viterbo	056
3	Comune	Graffignano	029
4	Località abitata	Graffignano	10001
5	Sezione censuaria		
6	Identificativo Aggregato Strutturale	0000000009	00
7	Identificativo Unità Strutturale	002	
8	Identificativo Area di Emergenza		
9	Identificativi infrastrutture di Accessibilità/Connessione	a 0000000009	b
		c	d
10	Indirizzo	Via Roma	11 Civico
12	Mappa in allegato (vedi retro)		

Sezione 2 - CARATTERISTICHE GENERALI

POSIZIONE NELL'AGGREGATO — 13 Isolata: ○ Sì ● No — 14 ● Interna ○ D'estremità ○ D'angolo

15 FRONTE INTERFERENTE SU INFRASTRUTTURA ACCESSIBILITÀ/CONNESSIONE (H>L) O AREA DI EMERGENZA (H>d) — ● Sì ○ No

16 UNITÀ STRUTTURALE SPECIALISTICA — ○ Sì ● No — 17 ○ Chiesa ○ Teatro ○ Torre/campanile/ciminiera ○ Altro

18 NUMERO PIANI TOTALI (INCLUSI INTERRATI) — 3 — 19 PIANI INTERRATI — ○ 0 ● 1 ○ 2 ○ ≥3

20 ALTEZZA MEDIA DI PIANO (m) — ○ ≤2,50 ● 2,50-3-50 ○ 3,50-5,00 ○ ≥5,00 — 21 ALTEZZA ALL'IMPOSTA DELLA COPERTURA — 6

22 VOLUME UNICO SU AC — ● Sì ○ No — 23 SUPERFICIE MEDIA DI PIANO (mq) — 230

24 STRUTTURA PORTANTE VERTICALE — ○ C.a. ○ Acciaio ○ Acciaio-c.l.s. ● Muratura ○ Mista (muratura/c.a.) ○ Legno ○ Non identificata

25 TIPO MURATURA — ● Buona ○ Cattiva ○ Non identificata — 26 CORDOLI O CATENE — ○ Sì ● No

27 PILASTRI ISOLATI — ○ Sì ● No — 28 PIANO PILOTIS — ○ Sì ● No — 29 SOPRAELEVAZIONI — ○ Sì ● No

30 DANNO STRUTTURALE — ○ Gravissimo ○ Medio - grave ○ Leggero ● Assente — 31 STATO MANUTENTIVO — ○ Carente ● Sufficiente ○ Buono

PROPRIETÀ — 32 ☐ Pubblica — 33 ✓ Privata

34 MORFOLOGIA — ● Pianeggiante ○ Su leggero pendio (15°÷30°) ○ Su forte pendio (>30°)

UBICAZIONE — 35 ☐ Sotto versante incombente o forte pendio — 36 ☐ Sopra versante incombente o cresta

MICROZONAZIONE SISMICA — 37 Zona MS (condizione peggiore) ○ Stabile ● Stabile con amplificazioni ○ Instabile

Tipo instabilità — 38 ☐ Frana — 39 ☐ Liquefazione — 40 ☐ Faglia attiva e capace — 41 ☐ Cedimenti differenziali — 42 ☐ Cavità sotterranee

GEOLOGIA / IDROGEOLOGIA — Localizzazione frana — 43 ☐ Interferente con l'unità strutturale — 44 ☐ A monte — 45 ☐ A valle

46 Rischio PAI — ○ R1 ○ R2 ○ R3 ○ R4 — 47 Area alluvionabile — ○ Sì ● No

Sezione 3 - CARATTERISTICHE SPECIFICHE

48 DESTINAZIONE D'USO (USO ATTUALE) — S96

49 TIPO E NUMERO UNITÀ D'USO

A	✓	Residenziale	(H 4)	D	☐	Turistico	(K 0)	G	☐	Deposito	(N 0)
B	☐	Commercio	(I 0)	E	☐	Produzione	(L 0)				
C	☐	Serv. pubbl.	(J 0)	F	☐	Uffici	(M 0)				

50 EPOCA DI COSTRUZIONE E RISTRUTTURAZIONE — ☐ ≤1919 ☐ 19-45 ☐ 46-61 ✓ 62-71 ☐ 72-81 ☐ 82-91 ☐ 92-01 ☐ ≥2002

51 UTILIZZAZIONE — ○ >65% ● 30-65% ○ <30% ○ Non utilizzato ○ In costruzione ○ Non finito ○ Abbandonato

52 OCCUPANTI — 12

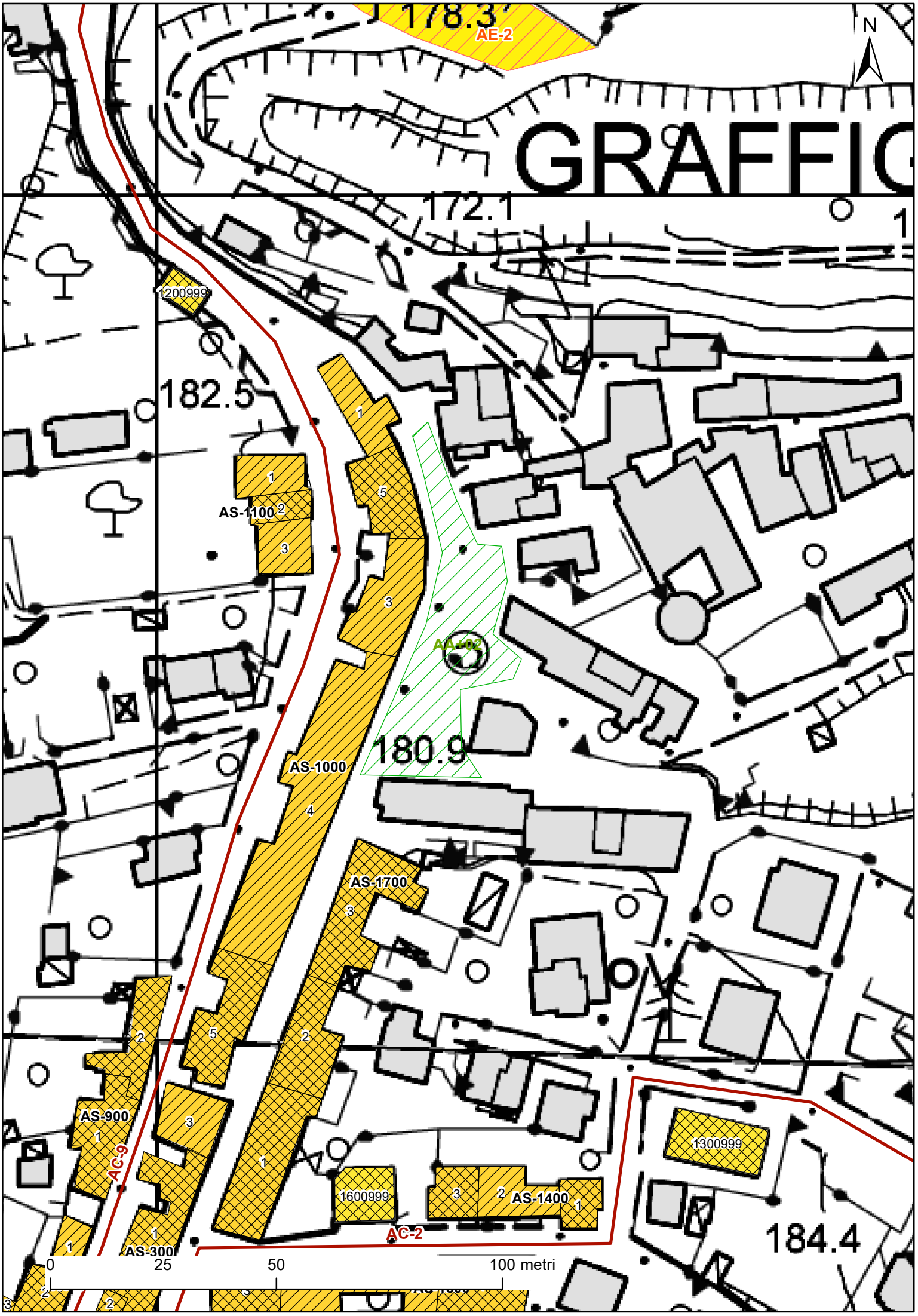
178.3
AE-2
N
GRAFFIG
172.1
1200999
182.5
AS-1100
AA-02
180.9
AS-1000
AS-1700
AS-900
AC-9
1600999
AS-1400
AC-2
1300999
184.4
AS-300
0
25
50
100 metri

PROTEZIONE CIVILE
Presidenza del Consiglio dei Ministri
Dipartimento della Protezione Civile

CONFERENZA DELLE REGIONI E DELLE PROVINCE AUTONOME

ANALISI DELLA CONDIZIONE LIMITE PER L'EMERGENZA (CLE) DELL'INSEDIAMENTO URBANO

UNITÀ STRUTTURALE
versione 3.0

Sezione 1 - IDENTIFICATIVI

	Data compilazione	10 / 11 / 2016	Codice ISTAT
1	Regione	LAZIO	12
2	Provincia	Viterbo	056
3	Comune	Graffignano	029
4	Località abitata	Graffignano	10001
5	Sezione censuaria		
6	Identificativo Aggregato Strutturale	0000000010	00
7	Identificativo Unità Strutturale	001	
8	Identificativo Area di Emergenza		
9	Identificativi infrastrutture di Accessibilità/Connessione	a	b
		c	d
10	Indirizzo	Via Roma	11 Civico 68
12	Mappa in allegato (vedi retro)		

Sezione 2 - CARATTERISTICHE GENERALI

POSIZIONE NELL'AGGREGATO — 13 Isolata ○ Sì ● No — 14 ○ Interna ● D'estremità ○ D'angolo

15 FRONTE INTERFERENTE SU INFRASTRUTTURA ACCESSIBILITÀ/CONNESSIONE (H>L) O AREA DI EMERGENZA (H>d) ○ Sì ● No

16 UNITÀ STRUTTURALE SPECIALISTICA ○ Sì ● No — 17 ○ Chiesa ○ Teatro ○ Torre/campanile/ciminiera ○ Altro

18 NUMERO PIANI TOTALI (INCLUSI INTERRATI) 3 — 19 PIANI INTERRATI ● 0 ○ 1 ○ 2 ○ ≥3

20 ALTEZZA MEDIA DI PIANO (m) ○ ≤2,50 ● 2,50-3-50 ○ 3,50-5,00 ○ ≥5,00 — 21 ALTEZZA ALL'IMPOSTA DELLA COPERTURA 9

22 VOLUME UNICO SU AC ○ Sì ● No — 23 SUPERFICIE MEDIA DI PIANO (mq) 126

24 STRUTTURA PORTANTE VERTICALE ○ C.a. ○ Acciaio ○ Acciaio-c.l.s. ● Muratura ○ Mista (muratura/c.a.) ○ Legno ○ Non identificata

25 TIPO MURATURA ● Buona ○ Cattiva ○ Non identificata — 26 CORDOLI O CATENE ○ Sì ● No

27 PILASTRI ISOLATI ○ Sì ● No — 28 PIANO PILOTIS ○ Sì ● No — 29 SOPRAELEVAZIONI ○ Sì ● No

30 DANNO STRUTTURALE ○ Gravissimo ○ Medio - grave ○ Leggero ● Assente — 31 STATO MANUTENTIVO ○ Carente ● Sufficiente ○ Buono

PROPRIETÀ — 32 ☐ Pubblica — 33 ✓ Privata

34 MORFOLOGIA ○ Pianeggiante ● Su leggero pendio (15°÷30°) ○ Su forte pendio (>30°)

UBICAZIONE — 35 ☐ Sotto versante incombente o forte pendio — 36 ✓ Sopra versante incombente o cresta

MICROZONAZIONE SISMICA — 37 Zona MS (condizione peggiore) ○ Stabile ● Stabile con amplificazioni ○ Instabile

Tipo instabilità — 38 ☐ Frana — 39 ☐ Liquefazione — 40 ☐ Faglia attiva e capace — 41 ☐ Cedimenti differenziali — 42 ☐ Cavità sotterranee

46 GEOLOGIA / IDROGEOLOGIA — Localizzazione frana — 43 ☐ Interferente con l'unità strutturale — 44 ☐ A monte — 45 ☐ A valle

Rischio PAI ○ R1 ○ R2 ○ R3 ○ R4 — 47 Area alluvionabile ○ Sì ● No

Sezione 3 - CARATTERISTICHE SPECIFICHE

48 DESTINAZIONE D'USO (USO ATTUALE) S90

49 TIPO E NUMERO UNITÀ D'USO

A ✓ Residenziale (H 4)	D ☐ Turistico (K 0)	G ☐ Deposito (N 0)
B ☐ Commercio (I 0)	E ☐ Produzione (L 0)	
C ☐ Serv. pubbl. (J 0)	F ☐ Uffici (M 0)	

50 EPOCA DI COSTRUZIONE E RISTRUTTURAZIONE ☐ ≤1919 ☐ 19-45 ☐ 46-61 ✓ 62-71 ☐ 72-81 ☐ 82-91 ☐ 92-01 ☐ ≥2002

51 UTILIZZAZIONE ○ >65% ● 30-65% ○ <30% ○ Non utilizzato ○ In costruzione ○ Non finito ○ Abbandonato

52 OCCUPANTI 10

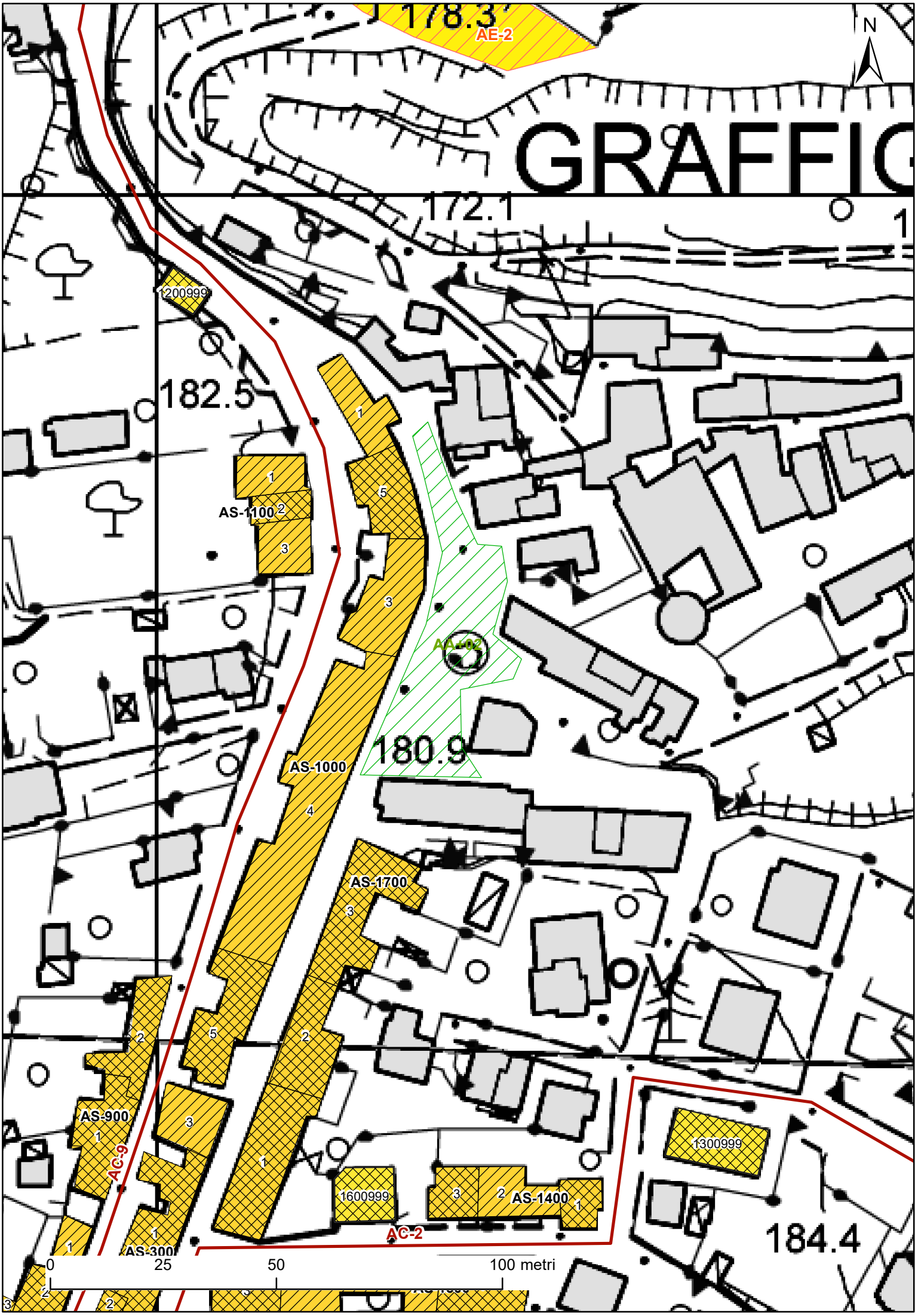
178.3
AE-2
N
GRAFFIG
172.1
1200999
182.5
AS-1100
AA-02
180.9
AS-1000
AS-1700
AS-900
AC-9
1600999
AS-1400
AC-2
1300999
184.4
AS-300
0
25
50
100 metri

PROTEZIONE CIVILE
Presidenza del Consiglio dei Ministri
Dipartimento della Protezione Civile

CONFERENZA DELLE REGIONI E DELLE PROVINCE AUTONOME

ANALISI DELLA CONDIZIONE LIMITE PER L'EMERGENZA (CLE) DELL'INSEDIAMENTO URBANO

UNITÀ STRUTTURALE
versione 3.0

Sezione 1 - IDENTIFICATIVI

	Data compilazione	10 / 11 / 2016	Codice ISTAT
1	Regione	LAZIO	12
2	Provincia	Viterbo	056
3	Comune	Graffignano	029
4	Località abitata	Graffignano	10001
5	Sezione censuaria		
6	Identificativo Aggregato Strutturale	0000000010	00
7	Identificativo Unità Strutturale	002	
8	Identificativo Area di Emergenza		
9	Identificativi infrastrutture di Accessibilità/Connessione	a	b
		c	d
10	Indirizzo	Via Roma	11 Civico 56
12	Mappa in allegato (vedi retro)		

Sezione 2 - CARATTERISTICHE GENERALI

POSIZIONE NELL'AGGREGATO — 13 Isolata ○ Sì ● No — 14 ● Interna ○ D'estremità ○ D'angolo

15 FRONTE INTERFERENTE SU INFRASTRUTTURA ACCESSIBILITÀ/CONNESSIONE (H>L) O AREA DI EMERGENZA (H>d) ○ Sì ● No

16 UNITÀ STRUTTURALE SPECIALISTICA ○ Sì ● No — 17 ○ Chiesa ○ Teatro ○ Torre/campanile/ciminiera ○ Altro

18 NUMERO PIANI TOTALI (INCLUSI INTERRATI) 3 — 19 PIANI INTERRATI ● 0 ○ 1 ○ 2 ○ ≥3

20 ALTEZZA MEDIA DI PIANO (m) ○ ≤2,50 ● 2,50-3-50 ○ 3,50-5,00 ○ ≥5,00 — 21 ALTEZZA ALL'IMPOSTA DELLA COPERTURA 9

22 VOLUME UNICO SU AC ○ Sì ● No — 23 SUPERFICIE MEDIA DI PIANO (mq) 300

24 STRUTTURA PORTANTE VERTICALE ○ C.a. ○ Acciaio ○ Acciaio-c.l.s. ● Muratura ○ Mista (muratura/c.a.) ○ Legno ○ Non identificata

25 TIPO MURATURA ○ Buona ● Cattiva ○ Non identificata — 26 CORDOLI O CATENE ○ Sì ● No

27 PILASTRI ISOLATI ○ Sì ● No — 28 PIANO PILOTIS ○ Sì ● No — 29 SOPRAELEVAZIONI ○ Sì ● No

30 DANNO STRUTTURALE ○ Gravissimo ○ Medio - grave ● Leggero ○ Assente — 31 STATO MANUTENTIVO ○ Carente ● Sufficiente ○ Buono

PROPRIETÀ — 32 ☐ Pubblica — 33 ✓ Privata

34 MORFOLOGIA ○ Pianeggiante ● Su leggero pendio (15°÷30°) ○ Su forte pendio (>30°)

UBICAZIONE — 35 ☐ Sotto versante incombente o forte pendio — 36 ✓ Sopra versante incombente o cresta

MICROZONAZIONE SISMICA — 37 Zona MS (condizione peggiore) ○ Stabile ● Stabile con amplificazioni ○ Instabile

Tipo instabilità — 38 ☐ Frana — 39 ☐ Liquefazione — 40 ☐ Faglia attiva e capace — 41 ☐ Cedimenti differenziali — 42 ☐ Cavità sotterranee

46 GEOLOGIA / IDROGEOLOGIA — Localizzazione frana — 43 ☐ Interferente con l'unità strutturale — 44 ☐ A monte — 45 ☐ A valle

Rischio PAI ○ R1 ○ R2 ○ R3 ○ R4 — 47 Area alluvionabile ○ Sì ● No

Sezione 3 - CARATTERISTICHE SPECIFICHE

48 DESTINAZIONE D'USO (USO ATTUALE) S90

49 TIPO E NUMERO UNITÀ D'USO

A ✓ Residenziale (H 6)	D ☐ Turistico (K 0)	G ☐ Deposito (N 0)
B ☐ Commercio (I 0)	E ☐ Produzione (L 0)	
C ☐ Serv. pubbl. (J 0)	F ☐ Uffici (M 0)	

50 EPOCA DI COSTRUZIONE E RISTRUTTURAZIONE ☐ ≤1919 ☐ 19-45 ☐ 46-61 ✓ 62-71 ☐ 72-81 ☐ 82-91 ☐ 92-01 ☐ ≥2002

51 UTILIZZAZIONE ● >65% ○ 30-65% ○ <30% ○ Non utilizzato ○ In costruzione ○ Non finito ○ Abbandonato

52 OCCUPANTI 18

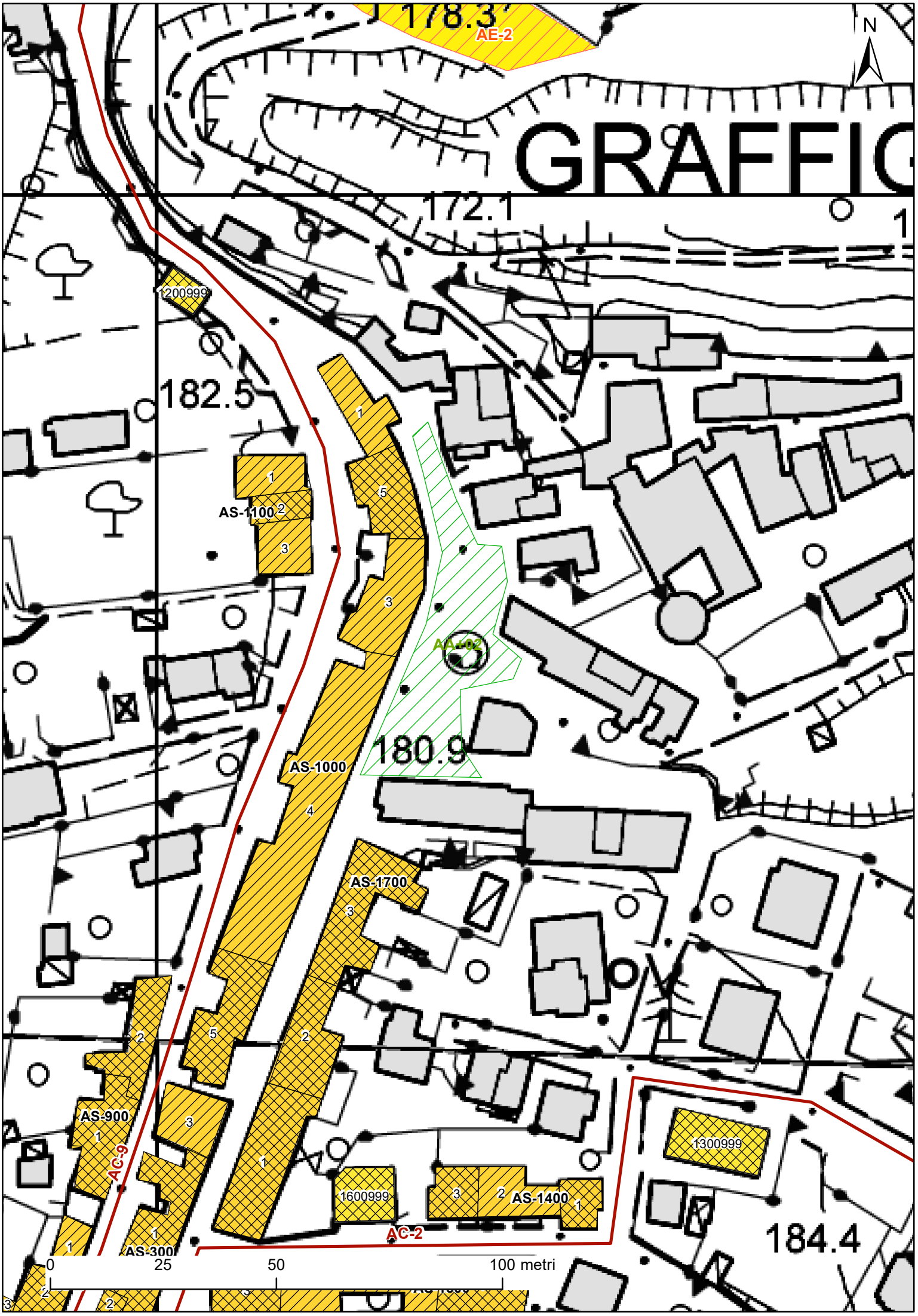
178.3
AE-2
N
GRAFFIG
172.1
1200999
182.5
AS-1100
AA-02
180.9
AS-1000
AS-1700
AS-900
AC-9
1600999
AS-1400
AC-2
1300999
184.4
AS-300
0
25
50
100 metri

PROTEZIONE CIVILE
Presidenza del Consiglio dei Ministri
Dipartimento della Protezione Civile

CONFERENZA DELLE REGIONI E DELLE PROVINCE AUTONOME

ANALISI DELLA CONDIZIONE LIMITE PER L'EMERGENZA (CLE) DELL'INSEDIAMENTO URBANO

UNITÀ STRUTTURALE
versione 3.0

Sezione 1 - IDENTIFICATIVI

	Data compilazione	10 / 11 / 2016	Codice ISTAT
1	Regione	LAZIO	12
2	Provincia	Viterbo	056
3	Comune	Graffignano	029
4	Località abitata	Graffignano	10001
5	Sezione censuaria		
6	Identificativo Aggregato Strutturale	0000000010	00
7	Identificativo Unità Strutturale	003	
8	Identificativo Area di Emergenza		
9	Identificativi infrastrutture di Accessibilità/Connessione	a	b
		c	d
10	Indirizzo	Via Roma	11 Civico 42
12	Mappa in allegato (vedi retro)		

Sezione 2 - CARATTERISTICHE GENERALI

POSIZIONE NELL'AGGREGATO — 13 Isolata ○ Sì ● No — 14 ● Interna ○ D'estremità ○ D'angolo

15 FRONTE INTERFERENTE SU INFRASTRUTTURA ACCESSIBILITÀ/CONNESSIONE (H>L) O AREA DI EMERGENZA (H>d) ○ Sì ● No

16 UNITÀ STRUTTURALE SPECIALISTICA ○ Sì ● No — 17 ○ Chiesa ○ Teatro ○ Torre/campanile/ciminiera ○ Altro

18 NUMERO PIANI TOTALI (INCLUSI INTERRATI) 3 — 19 PIANI INTERRATI ● 0 ○ 1 ○ 2 ○ ≥3

20 ALTEZZA MEDIA DI PIANO (m) ○ ≤2,50 ● 2,50-3-50 ○ 3,50-5,00 ○ ≥5,00 — 21 ALTEZZA ALL'IMPOSTA DELLA COPERTURA 9

22 VOLUME UNICO SU AC ○ Sì ● No — 23 SUPERFICIE MEDIA DI PIANO (mq) 220

24 STRUTTURA PORTANTE VERTICALE ○ C.a. ○ Acciaio ○ Acciaio-c.l.s. ● Muratura ○ Mista (muratura/c.a.) ○ Legno ○ Non identificata

25 TIPO MURATURA ○ Buona ● Cattiva ○ Non identificata — 26 CORDOLI O CATENE ○ Sì ● No

27 PILASTRI ISOLATI ○ Sì ● No — 28 PIANO PILOTIS ○ Sì ● No — 29 SOPRAELEVAZIONI ○ Sì ● No

30 DANNO STRUTTURALE ○ Gravissimo ○ Medio - grave ● Leggero ○ Assente — 31 STATO MANUTENTIVO ○ Carente ● Sufficiente ○ Buono

PROPRIETÀ — 32 ☐ Pubblica — 33 ✓ Privata

34 MORFOLOGIA ○ Pianeggiante ● Su leggero pendio (15°÷30°) ○ Su forte pendio (>30°)

UBICAZIONE — 35 ☐ Sotto versante incombente o forte pendio — 36 ✓ Sopra versante incombente o cresta

MICROZONAZIONE SISMICA — 37 Zona MS (condizione peggiore) ○ Stabile ● Stabile con amplificazioni ○ Instabile

Tipo instabilità — 38 ☐ Frana — 39 ☐ Liquefazione — 40 ☐ Faglia attiva e capace — 41 ☐ Cedimenti differenziali — 42 ☐ Cavità sotterranee

46 GEOLOGIA / IDROGEOLOGIA — Localizzazione frana — 43 ☐ Interferente con l'unità strutturale — 44 ☐ A monte — 45 ☐ A valle

Rischio PAI ○ R1 ○ R2 ○ R3 ○ R4 — 47 Area alluvionabile ○ Sì ● No

Sezione 3 - CARATTERISTICHE SPECIFICHE

48 DESTINAZIONE D'USO (USO ATTUALE) S90

49 TIPO E NUMERO UNITÀ D'USO

A ✓ Residenziale (H 4)	D ☐ Turistico (K 0)	G ☐ Deposito (N 0)
B ☐ Commercio (I 0)	E ☐ Produzione (L 0)	
C ☐ Serv. pubbl. (J 0)	F ☐ Uffici (M 0)	

50 EPOCA DI COSTRUZIONE E RISTRUTTURAZIONE ☐ ≤1919 ☐ 19-45 ☐ 46-61 ✓ 62-71 ☐ 72-81 ☐ 82-91 ☐ 92-01 ☐ ≥2002

51 UTILIZZAZIONE ● >65% ○ 30-65% ○ <30% ○ Non utilizzato ○ In costruzione ○ Non finito ○ Abbandonato

52 OCCUPANTI 12

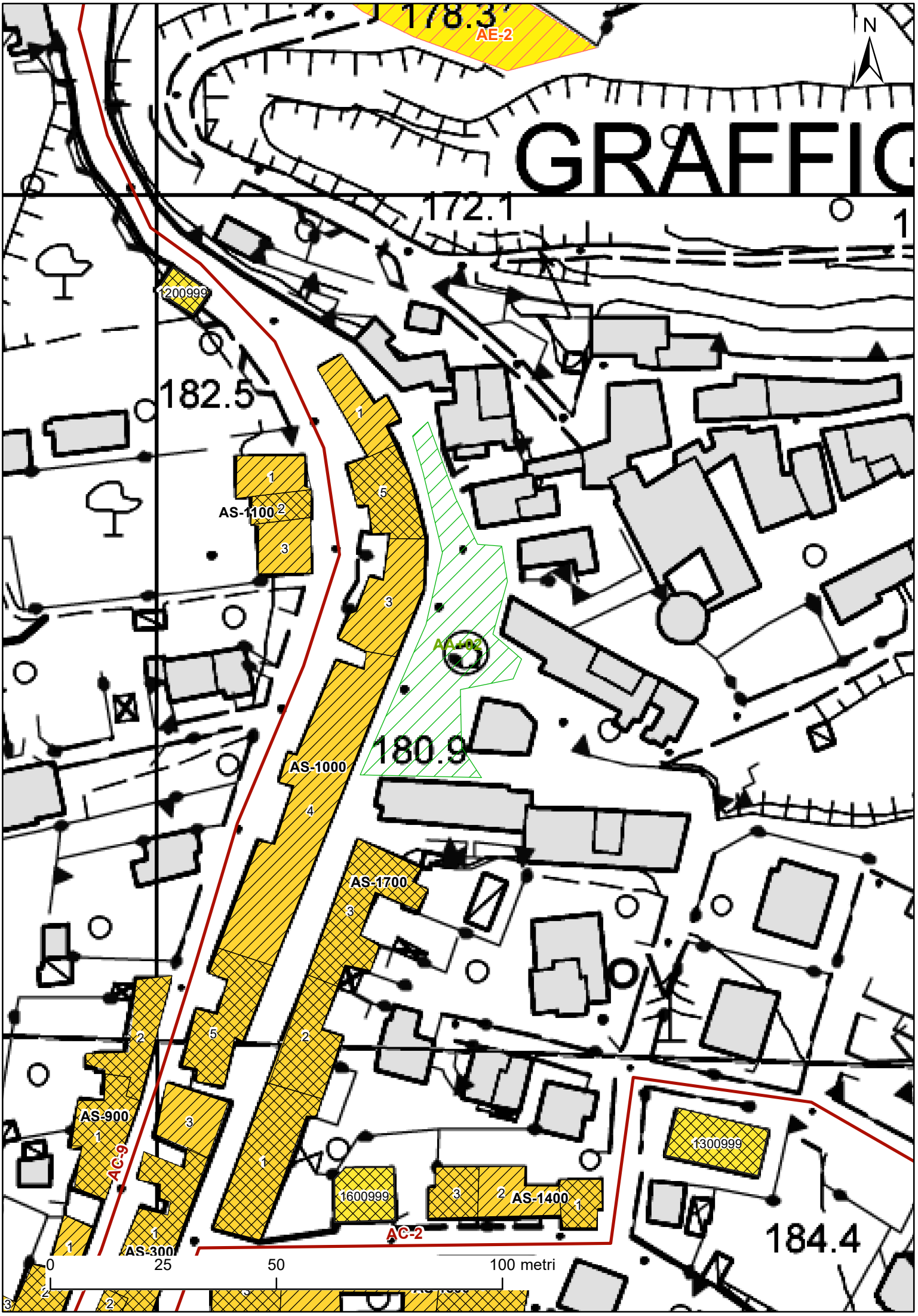
178.3
AE-2
N
GRAFFIG
172.1
1200999
182.5
AS-1100
AA-02
180.9
AS-1000
AS-1700
AS-900
AC-9
1600999
AS-1400
AC-2
1300999
184.4
AS-300
0
25
50
100 metri

PROTEZIONE CIVILE
Presidenza del Consiglio dei Ministri
Dipartimento della Protezione Civile

CONFERENZA DELLE REGIONI E DELLE PROVINCE AUTONOME

ANALISI DELLA CONDIZIONE LIMITE PER L'EMERGENZA (CLE) DELL'INSEDIAMENTO URBANO

UNITÀ STRUTTURALE
versione 3.0

Sezione 1 - IDENTIFICATIVI

	Data compilazione	10 / 11 / 2016	Codice ISTAT
1	Regione	LAZIO	12
2	Provincia	Viterbo	056
3	Comune	Graffignano	029
4	Località abitata	Graffignano	10001
5	Sezione censuaria		
6	Identificativo Aggregato Strutturale	0000000010	00
7	Identificativo Unità Strutturale	004	
8	Identificativo Area di Emergenza		
9	Identificativi infrastrutture di Accessibilità/Connessione	a	b
		c	d
10	Indirizzo	Via Roma	11 Civico 36
12	Mappa in allegato (vedi retro)		

Sezione 2 - CARATTERISTICHE GENERALI

POSIZIONE NELL'AGGREGATO — 13 Isolata ○ Sì ● No — 14 ● Interna ○ D'estremità ○ D'angolo

15 FRONTE INTERFERENTE SU INFRASTRUTTURA ACCESSIBILITÀ/CONNESSIONE (H>L) O AREA DI EMERGENZA (H>d) ○ Sì ● No

16 UNITÀ STRUTTURALE SPECIALISTICA ○ Sì ● No — 17 ○ Chiesa ○ Teatro ○ Torre/campanile/ciminiera ○ Altro

18 NUMERO PIANI TOTALI (INCLUSI INTERRATI) 4 — 19 PIANI INTERRATI ○ 0 ● 1 ○ 2 ○ ≥3

20 ALTEZZA MEDIA DI PIANO (m) ○ ≤2,50 ● 2,50-3-50 ○ 3,50-5,00 ○ ≥5,00 — 21 ALTEZZA ALL'IMPOSTA DELLA COPERTURA 9

22 VOLUME UNICO SU AC ○ Sì ● No — 23 SUPERFICIE MEDIA DI PIANO (mq) 900

24 STRUTTURA PORTANTE VERTICALE ○ C.a. ○ Acciaio ○ Acciaio-c.l.s. ● Muratura ○ Mista (muratura/c.a.) ○ Legno ○ Non identificata

25 TIPO MURATURA ○ Buona ● Cattiva ○ Non identificata — 26 CORDOLI O CATENE ○ Sì ● No

27 PILASTRI ISOLATI ○ Sì ● No — 28 PIANO PILOTIS ○ Sì ● No — 29 SOPRAELEVAZIONI ○ Sì ● No

30 DANNO STRUTTURALE ○ Gravissimo ○ Medio - grave ● Leggero ○ Assente — 31 STATO MANUTENTIVO ○ Carente ● Sufficiente ○ Buono

PROPRIETÀ — 32 ☐ Pubblica — 33 ✓ Privata

34 MORFOLOGIA ● Pianeggiante ○ Su leggero pendio (15°÷30°) ○ Su forte pendio (>30°)

UBICAZIONE — 35 ☐ Sotto versante incombente o forte pendio — 36 ☐ Sopra versante incombente o cresta

MICROZONAZIONE SISMICA — 37 Zona MS (condizione peggiore) ○ Stabile ● Stabile con amplificazioni ○ Instabile

Tipo instabilità — 38 ☐ Frana — 39 ☐ Liquefazione — 40 ☐ Faglia attiva e capace — 41 ☐ Cedimenti differenziali — 42 ☐ Cavità sotterranee

46 GEOLOGIA / IDROGEOLOGIA — Localizzazione frana — 43 ☐ Interferente con l'unità strutturale — 44 ☐ A monte — 45 ☐ A valle

Rischio PAI ○ R1 ○ R2 ○ R3 ○ R4 — 47 Area alluvionabile ○ Sì ● No

Sezione 3 - CARATTERISTICHE SPECIFICHE

48 DESTINAZIONE D'USO (USO ATTUALE) S90

49 TIPO E NUMERO UNITÀ D'USO

A ✓ Residenziale (H 20)	D ☐ Turistico (K 0)	G ☐ Deposito (N 0)
B ✓ Commercio (I 1)	E ☐ Produzione (L 0)	
C ☐ Serv. pubbl. (J 0)	F ☐ Uffici (M 0)	

50 EPOCA DI COSTRUZIONE E RISTRUTTURAZIONE ☐ ≤1919 ☐ 19-45 ☐ 46-61 ✓ 62-71 ☐ 72-81 ☐ 82-91 ☐ 92-01 ☐ ≥2002

51 UTILIZZAZIONE ● >65% ○ 30-65% ○ <30% ○ Non utilizzato ○ In costruzione ○ Non finito ○ Abbandonato

52 OCCUPANTI 65

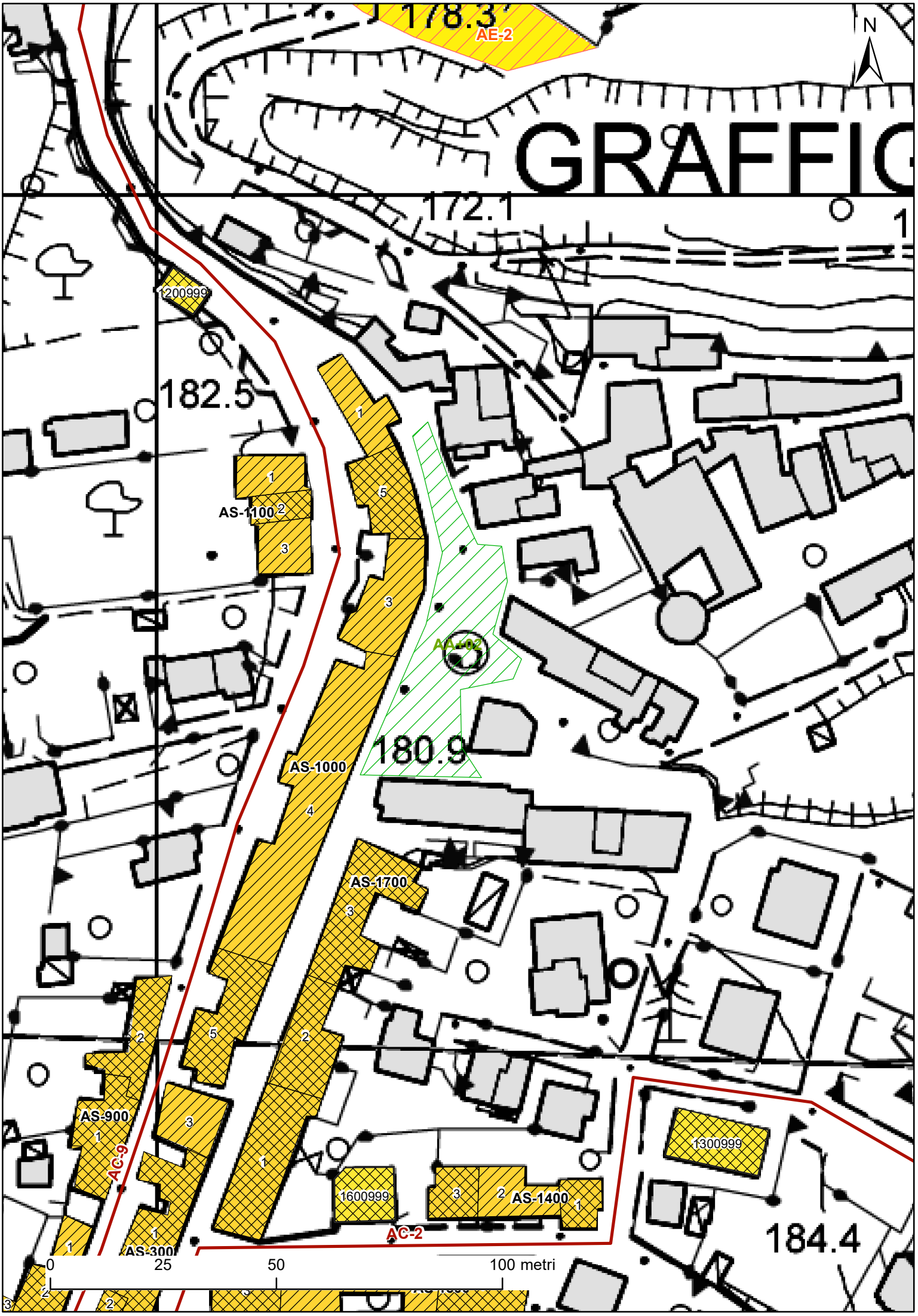
178.3
AE-2
N
GRAFFIG
172.1
1200999
182.5
AS-1100
AA-02
180.9
AS-1000
AS-1700
AS-900
AC-9
1600999
AS-1400
AC-2
1300999
184.4
AS-300
0
25
50
100 metri

PROTEZIONE CIVILE
Presidenza del Consiglio dei Ministri
Dipartimento della Protezione Civile

CONFERENZA DELLE REGIONI E DELLE PROVINCE AUTONOME

ANALISI DELLA CONDIZIONE LIMITE PER L'EMERGENZA (CLE) DELL'INSEDIAMENTO URBANO

UNITÀ STRUTTURALE
versione 3.0

Sezione 1 - IDENTIFICATIVI

	Data compilazione	10 / 11 / 2016	Codice ISTAT
1	Regione	LAZIO	12
2	Provincia	Viterbo	056
3	Comune	Graffignano	029
4	Località abitata	Graffignano	10001
5	Sezione censuaria		
6	Identificativo Aggregato Strutturale	0000000010	00
7	Identificativo Unità Strutturale	005	
8	Identificativo Area di Emergenza		
9	Identificativi infrastrutture di Accessibilità/Connessione	a 0000000009	b
		c	d
10	Indirizzo	Via Roma	11 Civico 14
12	Mappa in allegato (vedi retro)		

Sezione 2 - CARATTERISTICHE GENERALI

POSIZIONE NELL'AGGREGATO — 13 Isolata ○ Sì ● No — 14 ○ Interna ● D'estremità ○ D'angolo

15 FRONTE INTERFERENTE SU INFRASTRUTTURA ACCESSIBILITÀ/CONNESSIONE (H>L) O AREA DI EMERGENZA (H>d) ● Sì ○ No

16 UNITÀ STRUTTURALE SPECIALISTICA ○ Sì ● No — 17 ○ Chiesa ○ Teatro ○ Torre/campanile/ciminiera ○ Altro

18 NUMERO PIANI TOTALI (INCLUSI INTERRATI) 4 — 19 PIANI INTERRATI ○ 0 ● 1 ○ 2 ○ ≥3

20 ALTEZZA MEDIA DI PIANO (m) ○ ≤2,50 ● 2,50-3-50 ○ 3,50-5,00 ○ ≥5,00 — 21 ALTEZZA ALL'IMPOSTA DELLA COPERTURA 9

22 VOLUME UNICO SU AC ● Sì ○ No — 23 SUPERFICIE MEDIA DI PIANO (mq) 160

24 STRUTTURA PORTANTE VERTICALE ○ C.a. ○ Acciaio ○ Acciaio-c.l.s. ● Muratura ○ Mista (muratura/c.a.) ○ Legno ○ Non identificata

25 TIPO MURATURA ● Buona ○ Cattiva ○ Non identificata — 26 CORDOLI O CATENE ○ Sì ● No

27 PILASTRI ISOLATI ○ Sì ● No — 28 PIANO PILOTIS ○ Sì ● No — 29 SOPRAELEVAZIONI ○ Sì ● No

30 DANNO STRUTTURALE ○ Gravissimo ○ Medio - grave ○ Leggero ● Assente — 31 STATO MANUTENTIVO ○ Carente ● Sufficiente ○ Buono

PROPRIETÀ — 32 ☐ Pubblica — 33 ✓ Privata

34 MORFOLOGIA ● Pianeggiante ○ Su leggero pendio (15°÷30°) ○ Su forte pendio (>30°)

UBICAZIONE — 35 ☐ Sotto versante incombente o forte pendio — 36 ☐ Sopra versante incombente o cresta

MICROZONAZIONE SISMICA — 37 Zona MS (condizione peggiore) ○ Stabile ● Stabile con amplificazioni ○ Instabile

Tipo instabilità — 38 ☐ Frana — 39 ☐ Liquefazione — 40 ☐ Faglia attiva e capace — 41 ☐ Cedimenti differenziali — 42 ☐ Cavità sotterranee

GEOLOGIA / IDROGEOLOGIA — Localizzazione frana — 43 ☐ Interferente con l'unità strutturale — 44 ☐ A monte — 45 ☐ A valle

46 Rischio PAI ○ R1 ○ R2 ○ R3 ○ R4 — 47 Area alluvionabile ○ Sì ● No

Sezione 3 - CARATTERISTICHE SPECIFICHE

48 DESTINAZIONE D'USO (USO ATTUALE) S90

49 TIPO E NUMERO UNITÀ D'USO

A ✓ Residenziale (H 5)	D ☐ Turistico (K 0)	G ☐ Deposito (N 0)
B ☐ Commercio (I 0)	E ☐ Produzione (L 0)	
C ☐ Serv. pubbl. (J 0)	F ☐ Uffici (M 0)	

50 EPOCA DI COSTRUZIONE E RISTRUTTURAZIONE ☐ ≤1919 ☐ 19-45 ☐ 46-61 ✓ 62-71 ☐ 72-81 ☐ 82-91 ☐ 92-01 ☐ ≥2002

51 UTILIZZAZIONE ● >65% ○ 30-65% ○ <30% ○ Non utilizzato ○ In costruzione ○ Non finito ○ Abbandonato

52 OCCUPANTI 15

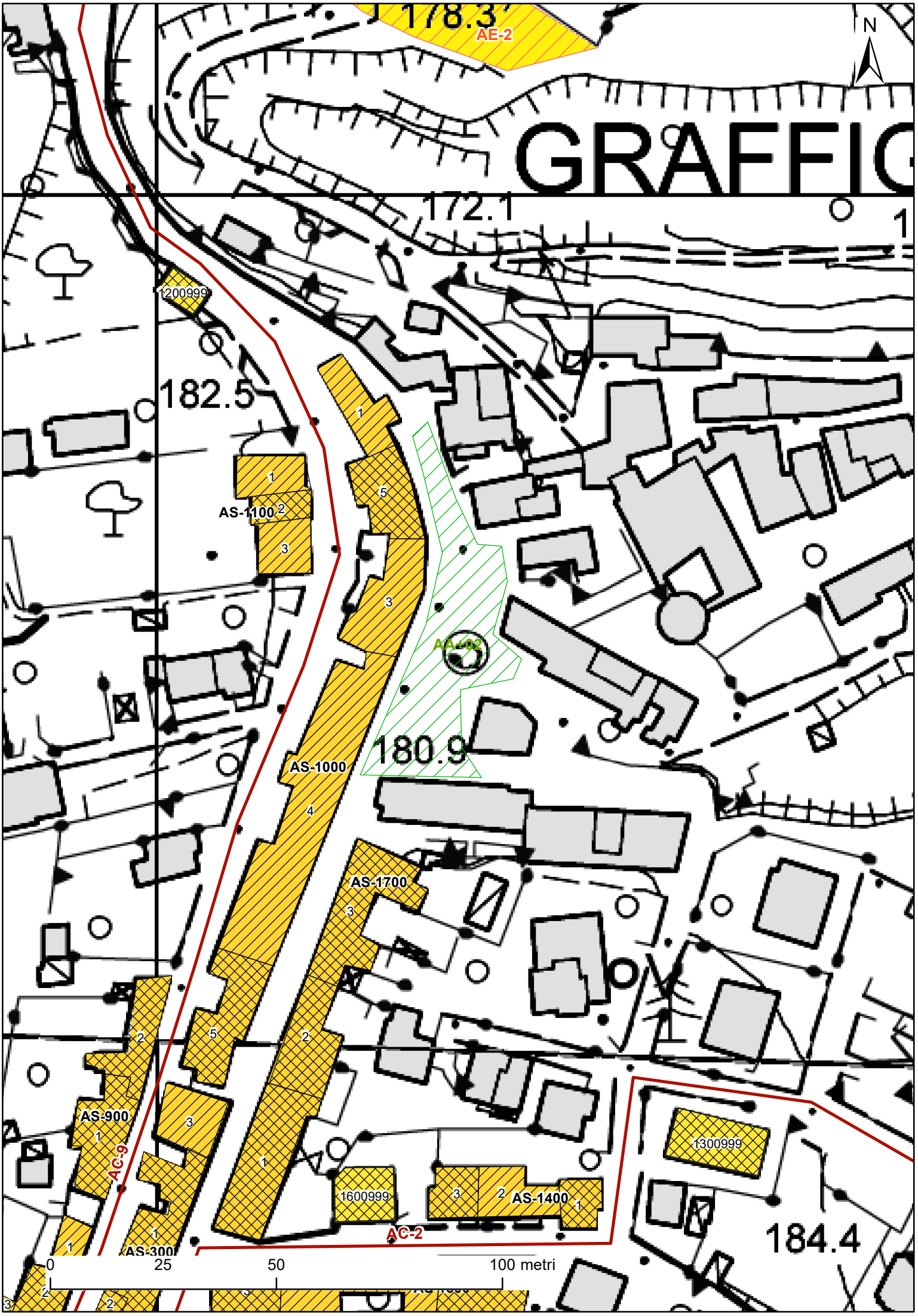
178.3
AE-2
N
GRAFFIG
172.1
1200999
182.5
AS-1100
AA-02
180.9
AS-1000
AS-1700
AS-900
AC-9
1600999
AS-1400
AC-2
1300999
184.4
AS-300
0
25
50
100 metri

PROTEZIONE CIVILE
Presidenza del Consiglio dei Ministri
Dipartimento della Protezione Civile

CONFERENZA DELLE REGIONI E DELLE PROVINCE AUTONOME

ANALISI DELLA CONDIZIONE LIMITE PER L'EMERGENZA (CLE) DELL'INSEDIAMENTO URBANO

UNITÀ STRUTTURALE
versione 3.0

Sezione 1 - IDENTIFICATIVI

	Data compilazione	10 / 11 / 2016	Codice ISTAT
1	Regione	LAZIO	12
2	Provincia	Viterbo	056
3	Comune	Graffignano	029
4	Località abitata	Graffignano	10001
5	Sezione censuaria		
6	Identificativo Aggregato Strutturale	0000000011	00
7	Identificativo Unità Strutturale	001	
8	Identificativo Area di Emergenza		
9	Identificativi infrastrutture di Accessibilità/Connessione	a	b
		c	d
10	Indirizzo	Via Roma	11 Civico 45
12	Mappa in allegato (vedi retro)		

Sezione 2 - CARATTERISTICHE GENERALI

POSIZIONE NELL'AGGREGATO — 13 Isolata ○ Sì ● No — 14 ○ Interna ● D'estremità ○ D'angolo

15 FRONTE INTERFERENTE SU INFRASTRUTTURA ACCESSIBILITÀ/CONNESSIONE (H>L) O AREA DI EMERGENZA (H>d) ○ Sì ● No

16 UNITÀ STRUTTURALE SPECIALISTICA ○ Sì ● No — 17 ○ Chiesa ○ Teatro ○ Torre/campanile/ciminiera ○ Altro

18 NUMERO PIANI TOTALI (INCLUSI INTERRATI) 2 — 19 PIANI INTERRATI ● 0 ○ 1 ○ 2 ○ ≥3

20 ALTEZZA MEDIA DI PIANO (m) ○ ≤2,50 ● 2,50-3-50 ○ 3,50-5,00 ○ ≥5,00 — 21 ALTEZZA ALL'IMPOSTA DELLA COPERTURA 6

22 VOLUME UNICO SU AC ○ Sì ● No — 23 SUPERFICIE MEDIA DI PIANO (mq) 100

24 STRUTTURA PORTANTE VERTICALE ○ C.a. ○ Acciaio ○ Acciaio-c.l.s. ● Muratura ○ Mista (muratura/c.a.) ○ Legno ○ Non identificata

25 TIPO MURATURA ○ Buona ● Cattiva ○ Non identificata — 26 CORDOLI O CATENE ○ Sì ● No

27 PILASTRI ISOLATI ○ Sì ● No — 28 PIANO PILOTIS ○ Sì ● No — 29 SOPRAELEVAZIONI ○ Sì ● No

30 DANNO STRUTTURALE ○ Gravissimo ○ Medio - grave ● Leggero ○ Assente — 31 STATO MANUTENTIVO ○ Carente ● Sufficiente ○ Buono

PROPRIETÀ — 32 ☐ Pubblica — 33 ✓ Privata

34 MORFOLOGIA ● Pianeggiante ○ Su leggero pendio (15°÷30°) ○ Su forte pendio (>30°)

UBICAZIONE — 35 ☐ Sotto versante incombente o forte pendio — 36 ☐ Sopra versante incombente o cresta

MICROZONAZIONE SISMICA — 37 Zona MS (condizione peggiore) ○ Stabile ● Stabile con amplificazioni ○ Instabile

Tipo instabilità — 38 ☐ Frana — 39 ☐ Liquefazione — 40 ☐ Faglia attiva e capace — 41 ☐ Cedimenti differenziali — 42 ☐ Cavità sotterranee

GEOLOGIA / 46 IDROGEOLOGIA — Localizzazione frana — 43 ☐ Interferente con l'unità strutturale — 44 ☐ A monte — 45 ☐ A valle

Rischio PAI ○ R1 ○ R2 ○ R3 ○ R4 — 47 Area alluvionabile ○ Sì ● No

Sezione 3 - CARATTERISTICHE SPECIFICHE

48 DESTINAZIONE D'USO (USO ATTUALE) S90

49 TIPO E NUMERO UNITÀ D'USO

A ✓ Residenziale (H 3)	D ☐ Turistico (K 0)	G ☐ Deposito (N 0)
B ☐ Commercio (I 0)	E ☐ Produzione (L 0)	
C ☐ Serv. pubbl. (J 0)	F ☐ Uffici (M 0)	

50 EPOCA DI COSTRUZIONE E RISTRUTTURAZIONE ☐ ≤1919 ☐ 19-45 ☐ 46-61 ✓ 62-71 ☐ 72-81 ☐ 82-91 ☐ 92-01 ☐ ≥2002

51 UTILIZZAZIONE ● >65% ○ 30-65% ○ <30% ○ Non utilizzato ○ In costruzione ○ Non finito ○ Abbandonato

52 OCCUPANTI 10

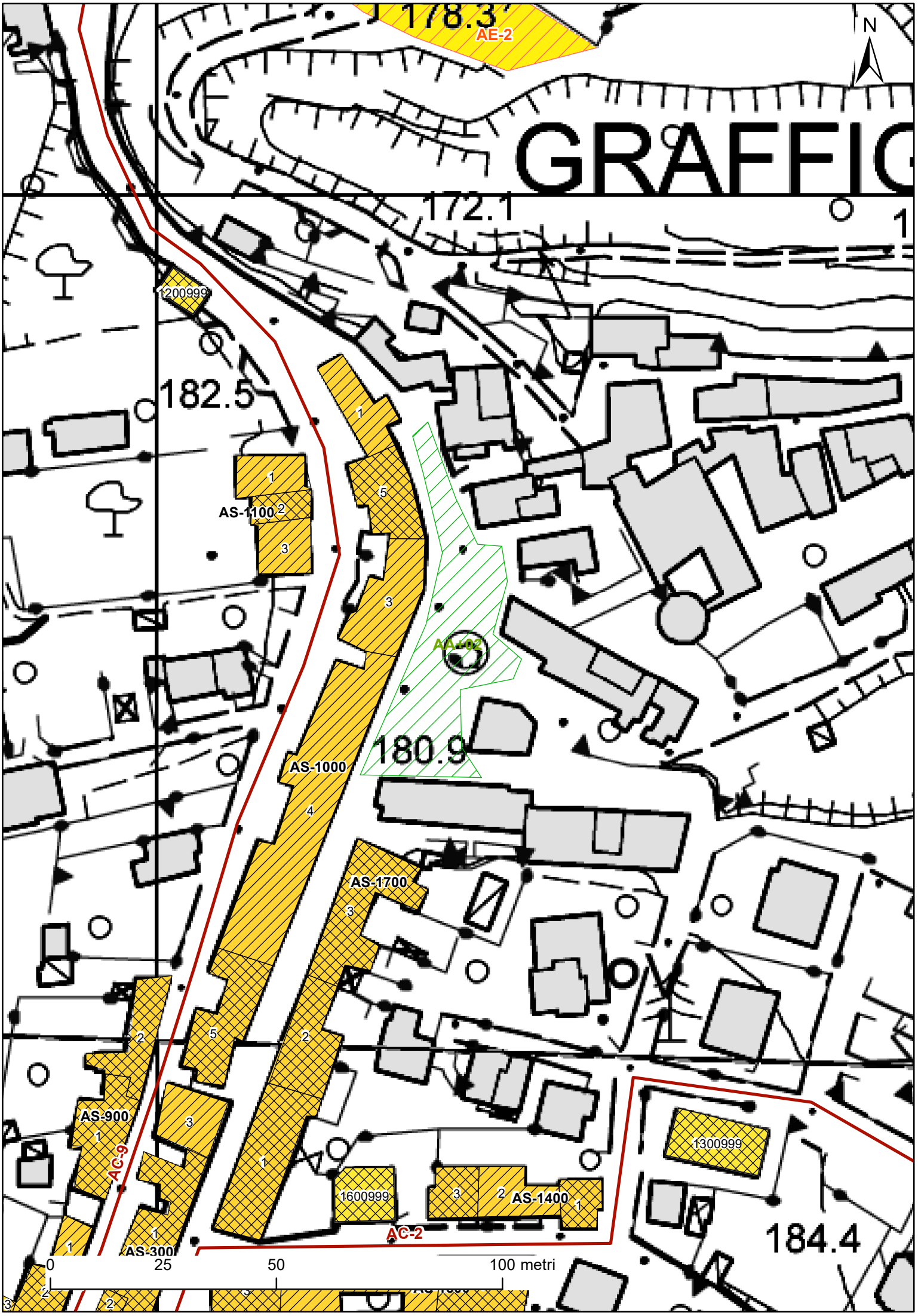
178.3
AE-2
N
GRAFFIG
172.1
1200999
182.5
AS-1100
AA-02
180.9
AS-1000
AS-1700
AS-900
AC-9
1600999
AS-1400
AC-2
1300999
184.4
AS-300
0
25
50
100 metri

PROTEZIONE CIVILE
Presidenza del Consiglio dei Ministri
Dipartimento della Protezione Civile

CONFERENZA DELLE REGIONI E DELLE PROVINCE AUTONOME

ANALISI DELLA CONDIZIONE LIMITE PER L'EMERGENZA (CLE) DELL'INSEDIAMENTO URBANO

UNITÀ STRUTTURALE
versione 3.0

Sezione 1 - IDENTIFICATIVI

	Data compilazione	10 / 11 / 2016	Codice ISTAT
1	Regione	LAZIO	12
2	Provincia	Viterbo	056
3	Comune	Graffignano	029
4	Località abitata	Graffignano	10001
5	Sezione censuaria		
6	Identificativo Aggregato Strutturale	0000000011	00
7	Identificativo Unità Strutturale	002	
8	Identificativo Area di Emergenza		
9	Identificativi infrastrutture di Accessibilità/Connessione	a 0000000009	b
		c	d
10	Indirizzo	Via Roma	11 Civico 47
12	Mappa in allegato (vedi retro)		

Sezione 2 - CARATTERISTICHE GENERALI

POSIZIONE NELL'AGGREGATO — 13 Isolata ○ Sì ● No — 14 ● Interna ○ D'estremità ○ D'angolo

15 FRONTE INTERFERENTE SU INFRASTRUTTURA ACCESSIBILITÀ/CONNESSIONE (H>L) O AREA DI EMERGENZA (H>d) — ● Sì ○ No

16 UNITÀ STRUTTURALE SPECIALISTICA — ○ Sì ● No — 17 ○ Chiesa ○ Teatro ○ Torre/campanile/ciminiera ○ Altro

18 NUMERO PIANI TOTALI (INCLUSI INTERRATI) 4 — 19 PIANI INTERRATI ● 0 ○ 1 ○ 2 ○ ≥3

20 ALTEZZA MEDIA DI PIANO (m) ○ ≤2,50 ● 2,50-3-50 ○ 3,50-5,00 ○ ≥5,00 — 21 ALTEZZA ALL'IMPOSTA DELLA COPERTURA 11

22 VOLUME UNICO SU AC ○ Sì ● No — 23 SUPERFICIE MEDIA DI PIANO (mq) 60

24 STRUTTURA PORTANTE VERTICALE ○ C.a. ○ Acciaio ○ Acciaio-c.l.s. ● Muratura ○ Mista (muratura/c.a.) ○ Legno ○ Non identificata

25 TIPO MURATURA ● Buona ○ Cattiva ○ Non identificata — 26 CORDOLI O CATENE ○ Sì ● No

27 PILASTRI ISOLATI ○ Sì ● No — 28 PIANO PILOTIS ○ Sì ● No — 29 SOPRAELEVAZIONI ○ Sì ● No

30 DANNO STRUTTURALE ○ Gravissimo ○ Medio - grave ○ Leggero ● Assente — 31 STATO MANUTENTIVO ○ Carente ○ Sufficiente ● Buono

PROPRIETÀ — 32 ☐ Pubblica — 33 ✓ Privata

34 MORFOLOGIA ● Pianeggiante ○ Su leggero pendio (15°÷30°) ○ Su forte pendio (>30°)

UBICAZIONE — 35 ☐ Sotto versante incombente o forte pendio — 36 ☐ Sopra versante incombente o cresta

MICROZONAZIONE SISMICA — 37 Zona MS (condizione peggiore) ○ Stabile ● Stabile con amplificazioni ○ Instabile

Tipo instabilità — 38 ☐ Frana — 39 ☐ Liquefazione — 40 ☐ Faglia attiva e capace — 41 ☐ Cedimenti differenziali — 42 ☐ Cavità sotterranee

GEOLOGIA / 46 IDROGEOLOGIA — Localizzazione frana — 43 ☐ Interferente con l'unità strutturale — 44 ☐ A monte — 45 ☐ A valle

Rischio PAI ○ R1 ○ R2 ○ R3 ○ R4 — 47 Area alluvionabile ○ Sì ● No

Sezione 3 - CARATTERISTICHE SPECIFICHE

48 DESTINAZIONE D'USO (USO ATTUALE) S90

49 TIPO E NUMERO UNITÀ D'USO

A ✓ Residenziale (H 1)	D ☐ Turistico (K 0)	G ☐ Deposito (N 0)
B ☐ Commercio (I 0)	E ☐ Produzione (L 0)	
C ☐ Serv. pubbl. (J 0)	F ☐ Uffici (M 0)	

50 EPOCA DI COSTRUZIONE E RISTRUTTURAZIONE ☐ ≤1919 ☐ 19-45 ☐ 46-61 ✓ 62-71 ☐ 72-81 ☐ 82-91 ☐ 92-01 ☐ ≥2002

51 UTILIZZAZIONE ● >65% ○ 30-65% ○ <30% ○ Non utilizzato ○ In costruzione ○ Non finito ○ Abbandonato

52 OCCUPANTI 5

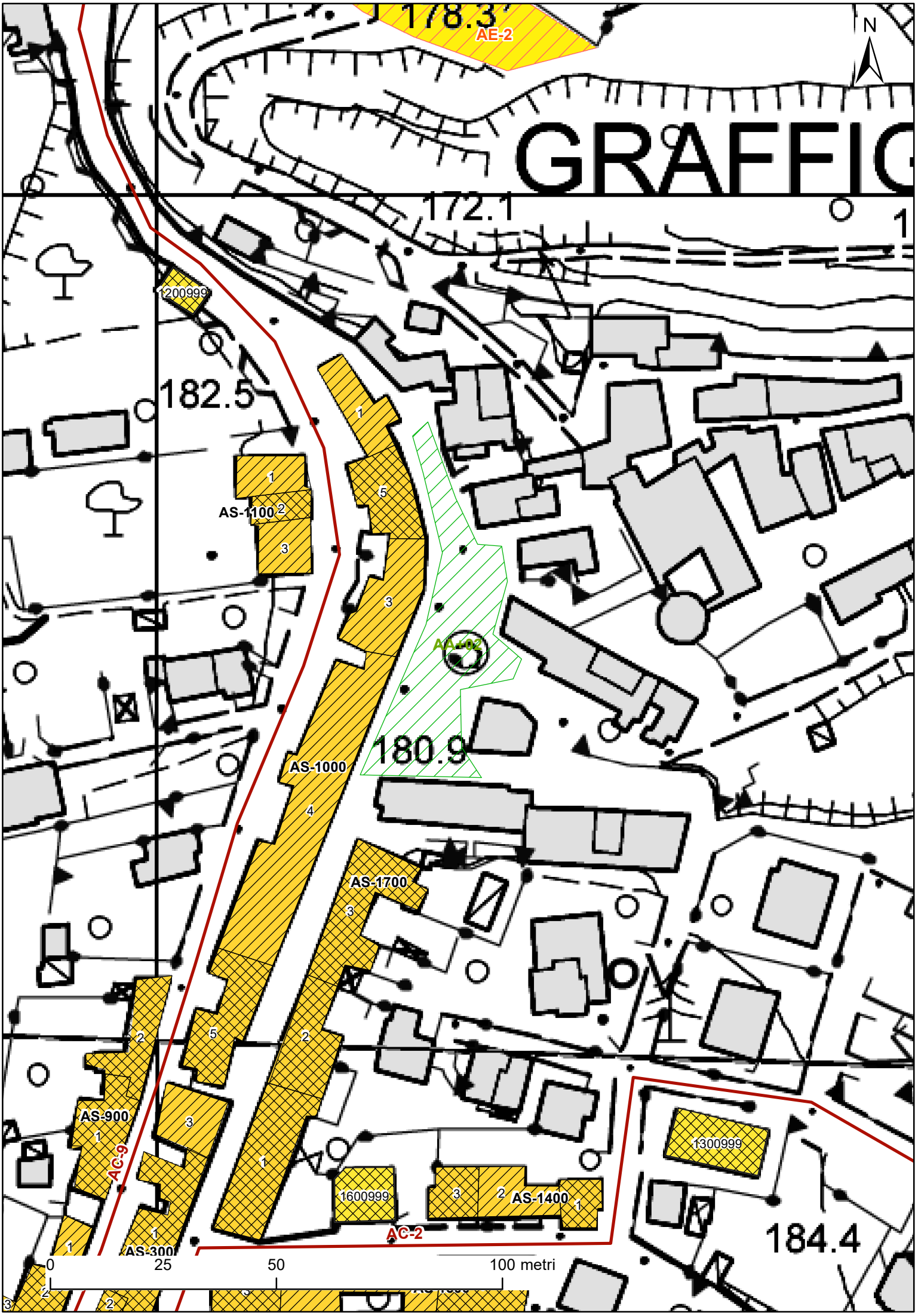
178.3
AE-2
N
GRAFFIG
172.1
1200999
182.5
AS-1100
AA-02
180.9
AS-1000
AS-1700
AS-900
AC-9
1600999
AS-1400
AC-2
1300999
184.4
AS-300
0
25
50
100 metri

PROTEZIONE CIVILE
Presidenza del Consiglio dei Ministri
Dipartimento della Protezione Civile

CONFERENZA DELLE REGIONI E DELLE PROVINCE AUTONOME

ANALISI DELLA CONDIZIONE LIMITE PER L'EMERGENZA (CLE) DELL'INSEDIAMENTO URBANO

UNITÀ STRUTTURALE
versione 3.0

Sezione 1 - IDENTIFICATIVI

	Data compilazione	10 / 11 / 2016	Codice ISTAT
1	Regione	LAZIO	12
2	Provincia	Viterbo	056
3	Comune	Graffignano	029
4	Località abitata	Graffignano	10001
5	Sezione censuaria		
6	Identificativo Aggregato Strutturale	0000000011	00
7	Identificativo Unità Strutturale	003	
8	Identificativo Area di Emergenza		
9	Identificativi infrastrutture di Accessibilità/Connessione	a	b
		c	d
10	Indirizzo	Via Roma	11 Civico 75/51
12	Mappa in allegato (vedi retro)		

Sezione 2 - CARATTERISTICHE GENERALI

POSIZIONE NELL'AGGREGATO — 13 Isolata ○ Sì ● No — 14 ○ Interna ○ D'estremità ● D'angolo

15 FRONTE INTERFERENTE SU INFRASTRUTTURA ACCESSIBILITÀ/CONNESSIONE (H>L) O AREA DI EMERGENZA (H>d) ○ Sì ● No

16 UNITÀ STRUTTURALE SPECIALISTICA ○ Sì ● No — 17 ○ Chiesa ○ Teatro ○ Torre/campanile/ciminiera ○ Altro

18 NUMERO PIANI TOTALI (INCLUSI INTERRATI) 2 — 19 PIANI INTERRATI ● 0 ○ 1 ○ 2 ○ ≥3

20 ALTEZZA MEDIA DI PIANO (m) ○ ≤2,50 ● 2,50-3-50 ○ 3,50-5,00 ○ ≥5,00 — 21 ALTEZZA ALL'IMPOSTA DELLA COPERTURA 6

22 VOLUME UNICO SU AC ○ Sì ● No — 23 SUPERFICIE MEDIA DI PIANO (mq) 70

24 STRUTTURA PORTANTE VERTICALE ○ C.a. ○ Acciaio ○ Acciaio-c.l.s. ● Muratura ○ Mista (muratura/c.a.) ○ Legno ○ Non identificata

25 TIPO MURATURA ● Buona ○ Cattiva ○ Non identificata — 26 CORDOLI O CATENE ○ Sì ● No

27 PILASTRI ISOLATI ○ Sì ● No — 28 PIANO PILOTIS ○ Sì ● No — 29 SOPRAELEVAZIONI ○ Sì ● No

30 DANNO STRUTTURALE ○ Gravissimo ○ Medio - grave ○ Leggero ● Assente — 31 STATO MANUTENTIVO ○ Carente ○ Sufficiente ● Buono

PROPRIETÀ — 32 ☐ Pubblica — 33 ✓ Privata

34 MORFOLOGIA ○ Pianeggiante ● Su leggero pendio (15°÷30°) ○ Su forte pendio (>30°)

UBICAZIONE — 35 ☐ Sotto versante incombente o forte pendio — 36 ☐ Sopra versante incombente o cresta

MICROZONAZIONE SISMICA — 37 Zona MS (condizione peggiore) ○ Stabile ● Stabile con amplificazioni ○ Instabile

Tipo instabilità — 38 ☐ Frana — 39 ☐ Liquefazione — 40 ☐ Faglia attiva e capace — 41 ☐ Cedimenti differenziali — 42 ☐ Cavità sotterranee

GEOLOGIA / 46 IDROGEOLOGIA — Localizzazione frana — 43 ☐ Interferente con l'unità strutturale — 44 ☐ A monte — 45 ☐ A valle

Rischio PAI ○ R1 ○ R2 ○ R3 ○ R4 — 47 Area alluvionabile ○ Sì ● No

Sezione 3 - CARATTERISTICHE SPECIFICHE

48 DESTINAZIONE D'USO (USO ATTUALE) S90

49 TIPO E NUMERO UNITÀ D'USO

A ✓ Residenziale (H 2)	D ☐ Turistico (K 0)	G ☐ Deposito (N 0)
B ☐ Commercio (I 0)	E ☐ Produzione (L 0)	
C ☐ Serv. pubbl. (J 0)	F ☐ Uffici (M 0)	

50 EPOCA DI COSTRUZIONE E RISTRUTTURAZIONE ☐ ≤1919 ☐ 19-45 ☐ 46-61 ✓ 62-71 ☐ 72-81 ☐ 82-91 ☐ 92-01 ☐ ≥2002

51 UTILIZZAZIONE ● >65% ○ 30-65% ○ <30% ○ Non utilizzato ○ In costruzione ○ Non finito ○ Abbandonato

52 OCCUPANTI 6

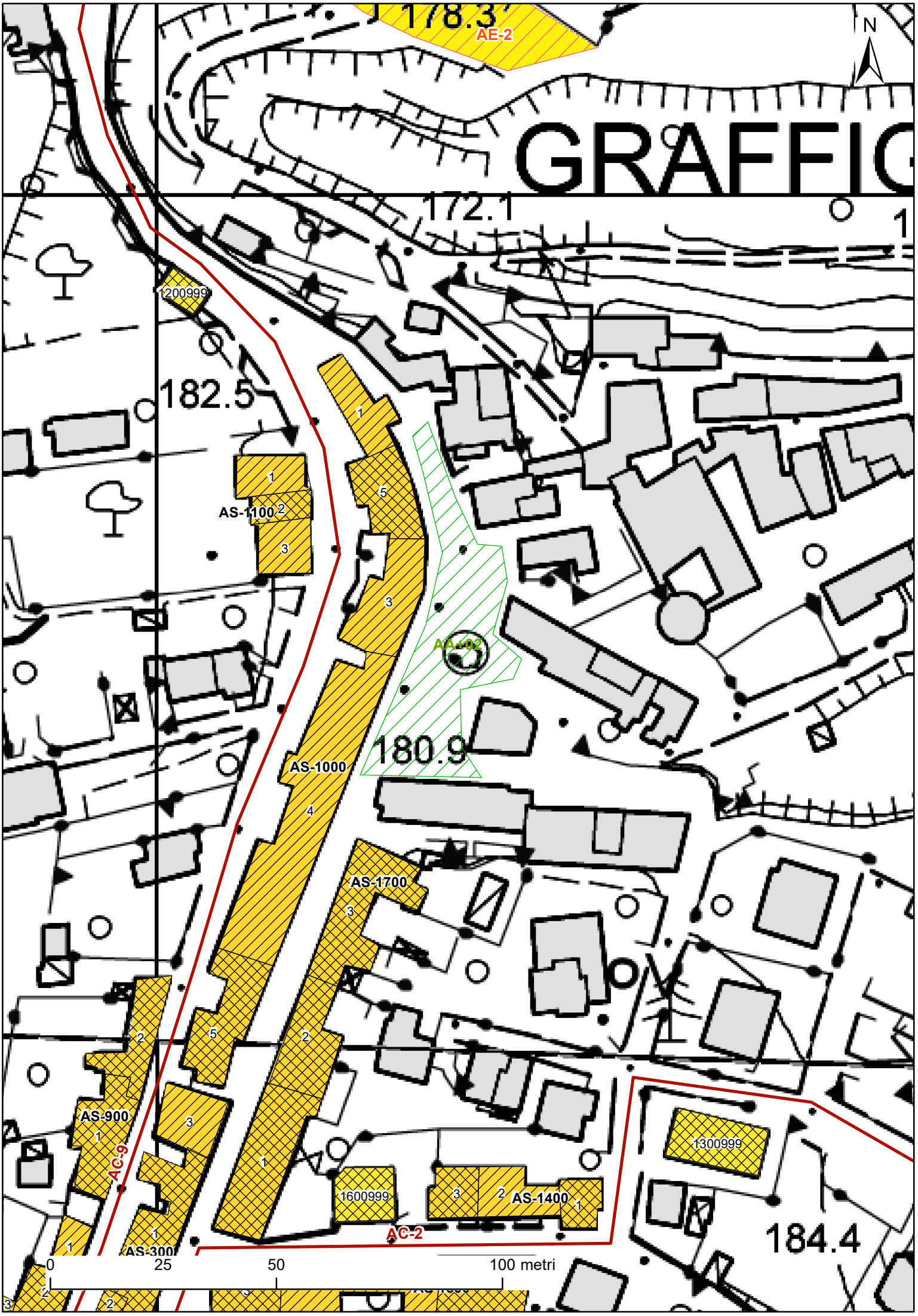
178.3
AE-2
N
GRAFFIG
172.1
1200999
182.5
AS-1100
AA-02
180.9
AS-1000
AS-1700
AS-900
AC-9
1600999
AS-1400
AC-2
1300999
184.4
AS-300
0
25
50
100 metri

PROTEZIONE CIVILE
Presidenza del Consiglio dei Ministri
Dipartimento della Protezione Civile

CONFERENZA DELLE REGIONI E DELLE PROVINCE AUTONOME

ANALISI DELLA CONDIZIONE LIMITE PER L'EMERGENZA (CLE) DELL'INSEDIAMENTO URBANO

UNITÀ STRUTTURALE
versione 3.0

Sezione 1 - IDENTIFICATIVI

	Data compilazione	10 / 11 / 2016	Codice ISTAT
1	Regione	LAZIO	12
2	Provincia	Viterbo	056
3	Comune	Graffignano	029
4	Località abitata	Graffignano	10001
5	Sezione censuaria		
6	Identificativo Aggregato Strutturale	0000000012	00
7	Identificativo Unità Strutturale	999	
8	Identificativo Area di Emergenza		
9	Identificativi infrastrutture di Accessibilità/Connessione	a 0000000009	b
		c	d
10	Indirizzo	Via Teverina	11 Civico 37
12	Mappa in allegato (vedi retro)		

Sezione 2 - CARATTERISTICHE GENERALI

POSIZIONE NELL'AGGREGATO — 13 Isolata ● Sì ○ No — 14 ○ Interna ○ D'estremità ○ D'angolo

15 FRONTE INTERFERENTE SU INFRASTRUTTURA ACCESSIBILITÀ/CONNESSIONE (H>L) O AREA DI EMERGENZA (H>d) ● Sì ○ No

16 UNITÀ STRUTTURALE SPECIALISTICA ○ Sì ● No — 17 ○ Chiesa ○ Teatro ○ Torre/campanile/ciminiera ○ Altro

18 NUMERO PIANI TOTALI (INCLUSI INTERRATI) 4 — 19 PIANI INTERRATI ● 0 ○ 1 ○ 2 ○ ≥3

20 ALTEZZA MEDIA DI PIANO (m) ○ ≤2,50 ● 2,50-3-50 ○ 3,50-5,00 ○ ≥5,00 — 21 ALTEZZA ALL'IMPOSTA DELLA COPERTURA 12

22 VOLUME UNICO SU AC ● Sì ○ No — 23 SUPERFICIE MEDIA DI PIANO (mq) 50

24 STRUTTURA PORTANTE VERTICALE ○ C.a. ○ Acciaio ○ Acciaio-c.l.s. ● Muratura ○ Mista (muratura/c.a.) ○ Legno ○ Non identificata

25 TIPO MURATURA ○ Buona ● Cattiva ○ Non identificata — 26 CORDOLI O CATENE ○ Sì ● No

27 PILASTRI ISOLATI ○ Sì ● No — 28 PIANO PILOTIS ○ Sì ● No — 29 SOPRAELEVAZIONI ○ Sì ● No

30 DANNO STRUTTURALE ○ Gravissimo ● Medio - grave ○ Leggero ○ Assente — 31 STATO MANUTENTIVO ● Carente ○ Sufficiente ○ Buono

PROPRIETÀ — 32 ☐ Pubblica — 33 ✓ Privata

34 MORFOLOGIA ○ Pianeggiante ● Su leggero pendio (15°÷30°) ○ Su forte pendio (>30°)

UBICAZIONE — 35 ☐ Sotto versante incombente o forte pendio — 36 ✓ Sopra versante incombente o cresta

MICROZONAZIONE SISMICA — 37 Zona MS (condizione peggiore) ○ Stabile ● Stabile con amplificazioni ○ Instabile

Tipo instabilità — 38 ☐ Frana — 39 ☐ Liquefazione — 40 ☐ Faglia attiva e capace — 41 ☐ Cedimenti differenziali — 42 ☐ Cavità sotterranee

GEOLOGIA / 46 IDROGEOLOGIA — Localizzazione frana — 43 ☐ Interferente con l'unità strutturale — 44 ☐ A monte — 45 ☐ A valle

Rischio PAI ○ R1 ○ R2 ○ R3 ○ R4 — 47 Area alluvionabile ○ Sì ● No

Sezione 3 - CARATTERISTICHE SPECIFICHE

48 DESTINAZIONE D'USO (USO ATTUALE) S90

49 TIPO E NUMERO UNITÀ D'USO

A ✓ Residenziale (H 1)	D ☐ Turistico (K 0)	G ☐ Deposito (N 0)
B ☐ Commercio (I 0)	E ☐ Produzione (L 0)	
C ☐ Serv. pubbl. (J 0)	F ☐ Uffici (M 0)	

50 EPOCA DI COSTRUZIONE E RISTRUTTURAZIONE ☐ ≤1919 ☐ 19-45 ✓ 46-61 ✓ 62-71 ☐ 72-81 ☐ 82-91 ☐ 92-01 ☐ ≥2002

51 UTILIZZAZIONE ● >65% ○ 30-65% ○ <30% ○ Non utilizzato ○ In costruzione ○ Non finito ○ Abbandonato

52 OCCUPANTI 3

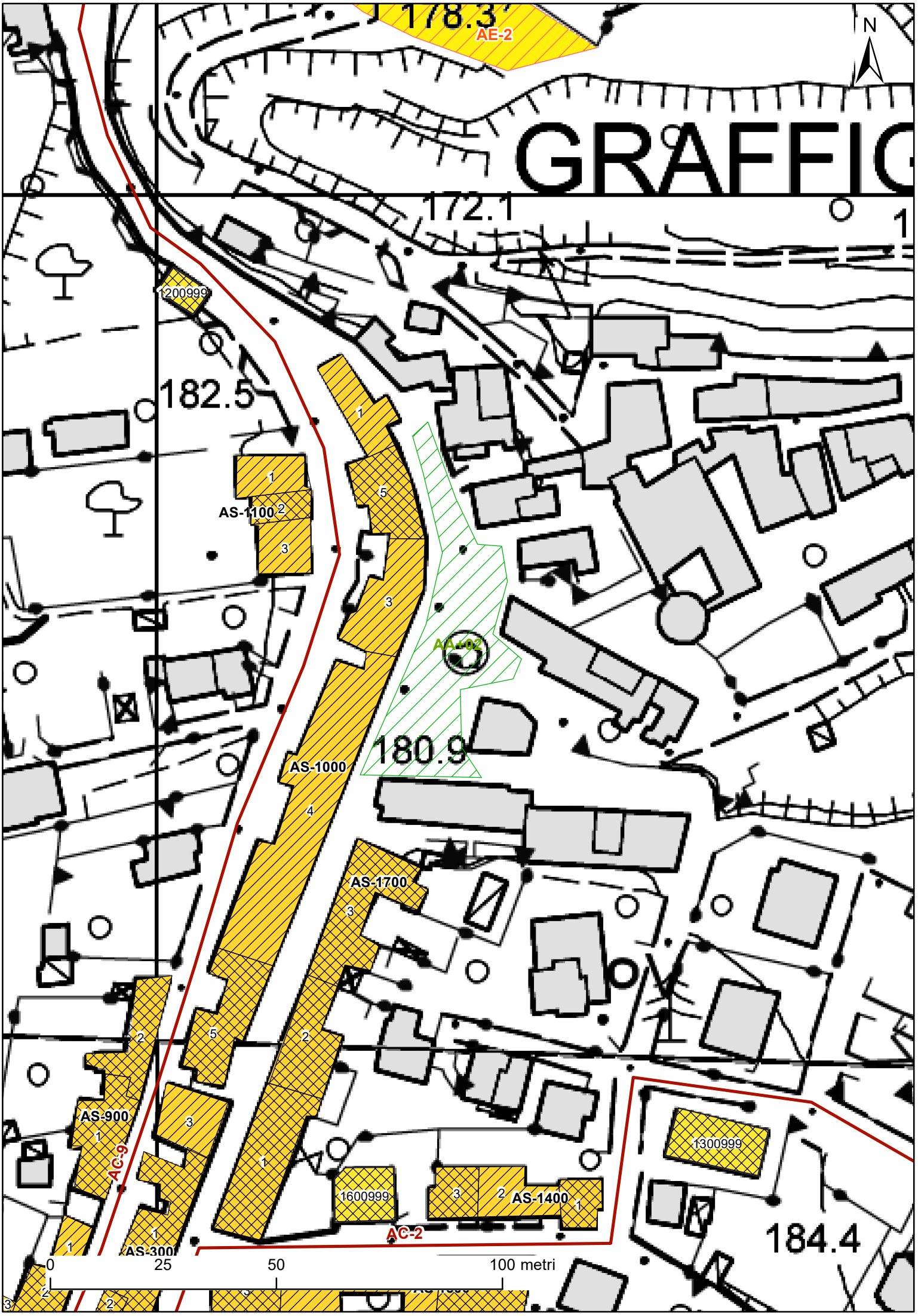
178.3
AE-2
N
GRAFFIG
172.1
1200999
182.5
AS-1100
AA-02
180.9
AS-1000
AS-1700
AS-900
AC-9
1600999
AS-1400
AC-2
1300999
184.4
AS-300
0
25
50
100 metri

PROTEZIONE CIVILE
Presidenza del Consiglio dei Ministri
Dipartimento della Protezione Civile

CONFERENZA DELLE REGIONI E DELLE PROVINCE AUTONOME

ANALISI DELLA CONDIZIONE LIMITE PER L'EMERGENZA (CLE) DELL'INSEDIAMENTO URBANO

UNITÀ STRUTTURALE
versione 3.0

Sezione 1 - IDENTIFICATIVI

	Data compilazione	10 / 11 / 2016	Codice ISTAT
1	Regione	LAZIO	12
2	Provincia	Viterbo	056
3	Comune	Graffignano	029
4	Località abitata	Graffignano	10001
5	Sezione censuaria		
6	Identificativo Aggregato Strutturale	0000000013	00
7	Identificativo Unità Strutturale	999	
8	Identificativo Area di Emergenza		
9	Identificativi infrastrutture di Accessibilità/Connessione	a 0000000002	b
		c	d
10	Indirizzo	Via Risorgimento	11 Civico 3
12	Mappa in allegato (vedi retro)		

Sezione 2 - CARATTERISTICHE GENERALI

POSIZIONE NELL'AGGREGATO — 13 Isolata ● Sì ○ No — 14 ○ Interna ○ D'estremità ○ D'angolo

15 FRONTE INTERFERENTE SU INFRASTRUTTURA ACCESSIBILITÀ/CONNESSIONE (H>L) O AREA DI EMERGENZA (H>d) ● Sì ○ No

16 UNITÀ STRUTTURALE SPECIALISTICA ○ Sì ● No — 17 ○ Chiesa ○ Teatro ○ Torre/campanile/ciminiera ○ Altro

18 NUMERO PIANI TOTALI (INCLUSI INTERRATI) 4 — 19 PIANI INTERRATI ● 0 ○ 1 ○ 2 ○ ≥3

20 ALTEZZA MEDIA DI PIANO (m) ○ ≤2,50 ● 2,50-3-50 ○ 3,50-5,00 ○ ≥5,00 — 21 ALTEZZA ALL'IMPOSTA DELLA COPERTURA 12

22 VOLUME UNICO SU AC ● Sì ○ No — 23 SUPERFICIE MEDIA DI PIANO (mq) 200

24 STRUTTURA PORTANTE VERTICALE ○ C.a. ○ Acciaio ○ Acciaio-c.l.s. ● Muratura ○ Mista (muratura/c.a.) ○ Legno ○ Non identificata

25 TIPO MURATURA ● Buona ○ Cattiva ○ Non identificata — 26 CORDOLI O CATENE ○ Sì ● No

27 PILASTRI ISOLATI ○ Sì ● No — 28 PIANO PILOTIS ○ Sì ● No — 29 SOPRAELEVAZIONI ○ Sì ● No

30 DANNO STRUTTURALE ○ Gravissimo ○ Medio - grave ○ Leggero ● Assente — 31 STATO MANUTENTIVO ● Carente ○ Sufficiente ○ Buono

PROPRIETÀ — 32 ☐ Pubblica — 33 ✓ Privata

34 MORFOLOGIA ● Pianeggiante ○ Su leggero pendio (15°÷30°) ○ Su forte pendio (>30°)

UBICAZIONE — 35 ☐ Sotto versante incombente o forte pendio — 36 ☐ Sopra versante incombente o cresta

MICROZONAZIONE SISMICA — 37 Zona MS (condizione peggiore) ○ Stabile ● Stabile con amplificazioni ○ Instabile

Tipo instabilità — 38 ☐ Frana — 39 ☐ Liquefazione — 40 ☐ Faglia attiva e capace — 41 ☐ Cedimenti differenziali — 42 ☐ Cavità sotterranee

GEOLOGIA / 46 IDROGEOLOGIA — Localizzazione frana — 43 ☐ Interferente con l'unità strutturale — 44 ☐ A monte — 45 ☐ A valle

Rischio PAI ○ R1 ○ R2 ○ R3 ○ R4 — 47 Area alluvionabile ○ Sì ● No

Sezione 3 - CARATTERISTICHE SPECIFICHE

48 DESTINAZIONE D'USO (USO ATTUALE) S90

49 TIPO E NUMERO UNITÀ D'USO

A ✓ Residenziale (H 6)	D ☐ Turistico (K 0)	G ☐ Deposito (N 0)
B ☐ Commercio (I 0)	E ☐ Produzione (L 0)	
C ☐ Serv. pubbl. (J 0)	F ☐ Uffici (M 0)	

50 EPOCA DI COSTRUZIONE E RISTRUTTURAZIONE ☐ ≤1919 ☐ 19-45 ☐ 46-61 ✓ 62-71 ☐ 72-81 ☐ 82-91 ☐ 92-01 ☐ ≥2002

51 UTILIZZAZIONE ● >65% ○ 30-65% ○ <30% ○ Non utilizzato ○ In costruzione ○ Non finito ○ Abbandonato

52 OCCUPANTI 20

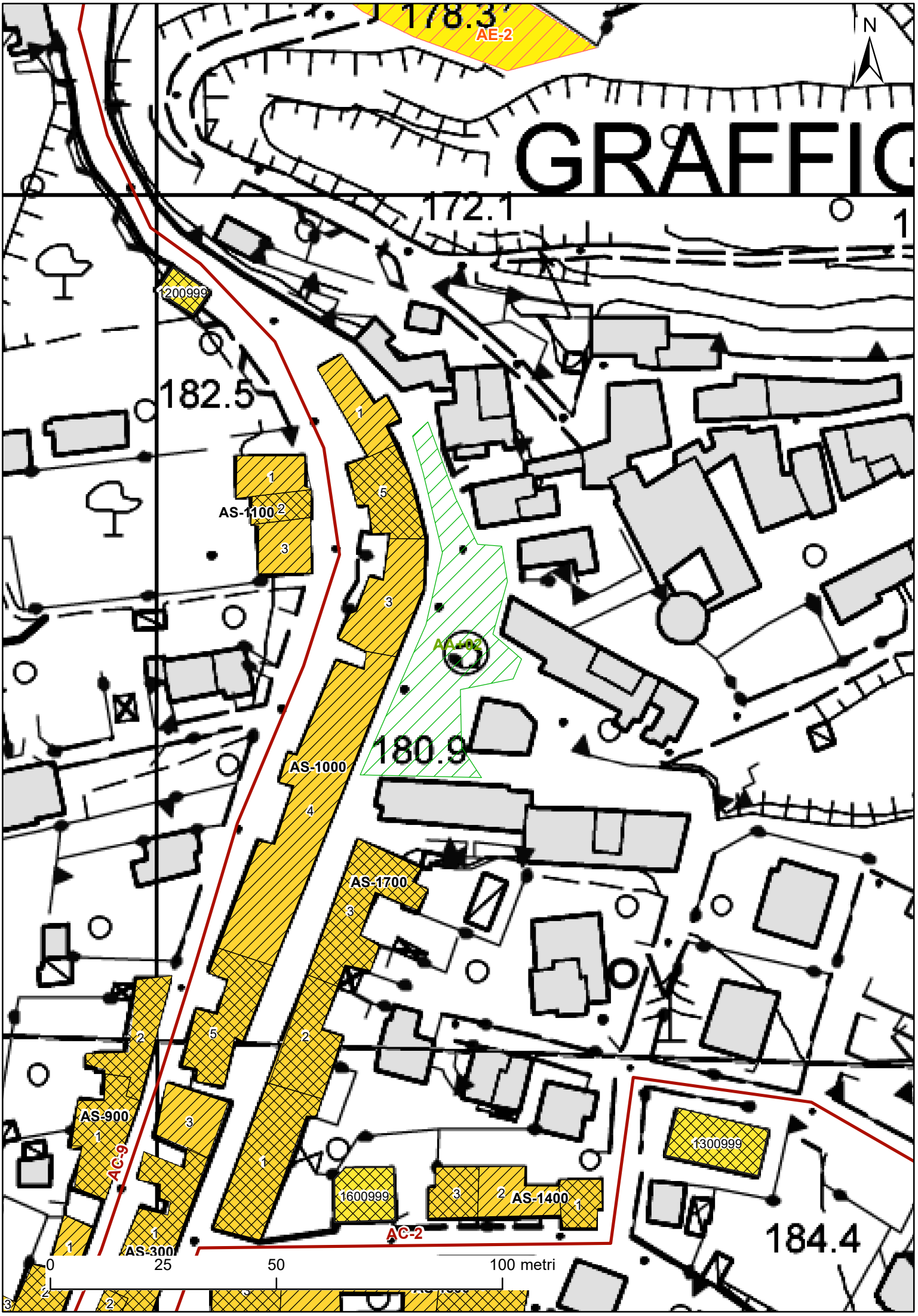
178.3
AE-2
N
GRAFFIG
172.1
1200999
182.5
AS-1100
AA-02
180.9
AS-1000
AS-1700
AS-900
AC-9
1600999
AS-1400
AC-2
1300999
184.4
AS-300
0
25
50
100 metri

PROTEZIONE CIVILE
Presidenza del Consiglio dei Ministri
Dipartimento della Protezione Civile

CONFERENZA DELLE REGIONI E DELLE PROVINCE AUTONOME

ANALISI DELLA CONDIZIONE LIMITE PER L'EMERGENZA (CLE) DELL'INSEDIAMENTO URBANO

UNITÀ STRUTTURALE
versione 3.0

Sezione 1 - IDENTIFICATIVI

	Data compilazione	10 / 11 / 2016	Codice ISTAT
1	Regione	LAZIO	12
2	Provincia	Viterbo	056
3	Comune	Graffignano	029
4	Località abitata	Graffignano	10001
5	Sezione censuaria		
6	Identificativo Aggregato Strutturale	0000000014	00
7	Identificativo Unità Strutturale	001	
8	Identificativo Area di Emergenza		
9	Identificativi infrastrutture di Accessibilità/Connessione	a 0000000002	b
		c	d
10	Indirizzo	Via Corniole	11 Civico 17
12	Mappa in allegato (vedi retro)		

Sezione 2 - CARATTERISTICHE GENERALI

POSIZIONE NELL'AGGREGATO — 13 Isolata ○ Sì ● No — 14 ○ Interna ○ D'estremità ● D'angolo

15 FRONTE INTERFERENTE SU INFRASTRUTTURA ACCESSIBILITÀ/CONNESSIONE (H>L) O AREA DI EMERGENZA (H>d) ● Sì ○ No

16 UNITÀ STRUTTURALE SPECIALISTICA ○ Sì ● No — 17 ○ Chiesa ○ Teatro ○ Torre/campanile/ciminiera ○ Altro

18 NUMERO PIANI TOTALI (INCLUSI INTERRATI) 4 — 19 PIANI INTERRATI ● 0 ○ 1 ○ 2 ○ ≥3

20 ALTEZZA MEDIA DI PIANO (m) ○ ≤2,50 ● 2,50-3-50 ○ 3,50-5,00 ○ ≥5,00 — 21 ALTEZZA ALL'IMPOSTA DELLA COPERTURA 12

22 VOLUME UNICO SU AC ● Sì ○ No — 23 SUPERFICIE MEDIA DI PIANO (mq) 70

24 STRUTTURA PORTANTE VERTICALE ○ C.a. ○ Acciaio ○ Acciaio-c.l.s. ● Muratura ○ Mista (muratura/c.a.) ○ Legno ○ Non identificata

25 TIPO MURATURA ● Buona ○ Cattiva ○ Non identificata — 26 CORDOLI O CATENE ○ Sì ● No

27 PILASTRI ISOLATI ○ Sì ● No — 28 PIANO PILOTIS ○ Sì ● No — 29 SOPRAELEVAZIONI ○ Sì ● No

30 DANNO STRUTTURALE ○ Gravissimo ○ Medio - grave ○ Leggero ● Assente — 31 STATO MANUTENTIVO ○ Carente ○ Sufficiente ● Buono

PROPRIETÀ — 32 ☐ Pubblica — 33 ✓ Privata

34 MORFOLOGIA ○ Pianeggiante ● Su leggero pendio (15°÷30°) ○ Su forte pendio (>30°)

UBICAZIONE — 35 ☐ Sotto versante incombente o forte pendio — 36 ☐ Sopra versante incombente o cresta

MICROZONAZIONE SISMICA — 37 Zona MS (condizione peggiore) ○ Stabile ● Stabile con amplificazioni ○ Instabile

Tipo instabilità — 38 ☐ Frana — 39 ☐ Liquefazione — 40 ☐ Faglia attiva e capace — 41 ☐ Cedimenti differenziali — 42 ☐ Cavità sotterranee

GEOLOGIA / IDROGEOLOGIA — Localizzazione frana — 43 ☐ Interferente con l'unità strutturale — 44 ☐ A monte — 45 ☐ A valle

46 Rischio PAI ○ R1 ○ R2 ○ R3 ○ R4 — 47 Area alluvionabile ○ Sì ● No

Sezione 3 - CARATTERISTICHE SPECIFICHE

48 DESTINAZIONE D'USO (USO ATTUALE) S95

49 TIPO E NUMERO UNITÀ D'USO

A ✓ Residenziale (H 1)	D ☐ Turistico (K 0)	G ☐ Deposito (N 0)
B ☐ Commercio (I 0)	E ☐ Produzione (L 0)	
C ✓ Serv. pubbl. (J 1)	F ☐ Uffici (M 0)	

50 EPOCA DI COSTRUZIONE E RISTRUTTURAZIONE ☐ ≤1919 ☐ 19-45 ☐ 46-61 ☐ 62-71 ☐ 72-81 ✓ 82-91 ☐ 92-01 ☐ ≥2002

51 UTILIZZAZIONE ● >65% ○ 30-65% ○ <30% ○ Non utilizzato ○ In costruzione ○ Non finito ○ Abbandonato

52 OCCUPANTI 15

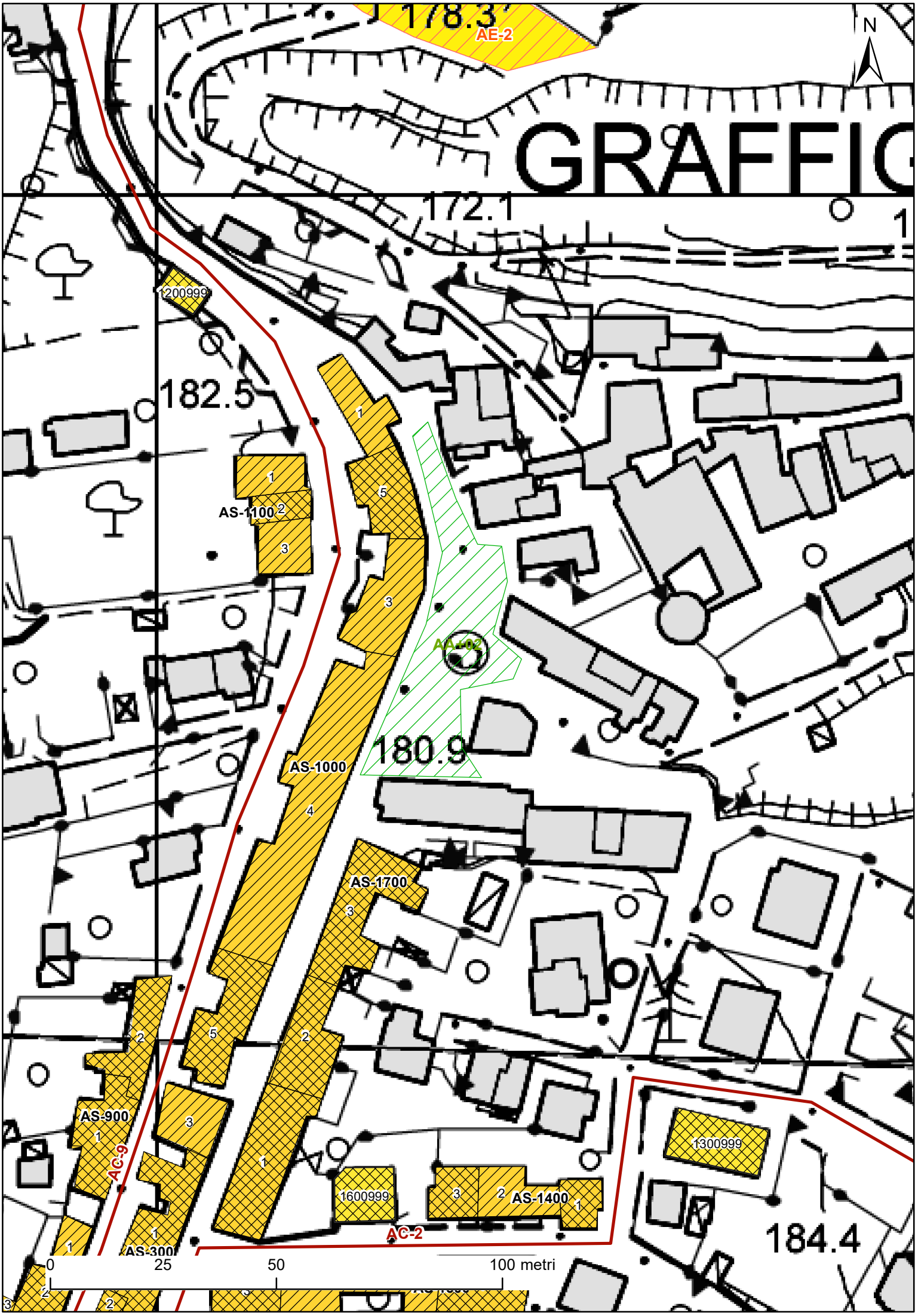
178.3
AE-2
N
GRAFFIG
172.1
1200999
182.5
AS-1100
AA-02
180.9
AS-1000
AS-1700
AS-900
AC-9
1600999
AS-1400
AC-2
1300999
184.4
AS-300
0
25
50
100 metri

PROTEZIONE CIVILE
Presidenza del Consiglio dei Ministri
Dipartimento della Protezione Civile

CONFERENZA DELLE REGIONI E DELLE PROVINCE AUTONOME

ANALISI DELLA CONDIZIONE LIMITE PER L'EMERGENZA (CLE) DELL'INSEDIAMENTO URBANO

UNITÀ STRUTTURALE
versione 3.0

Sezione 1 - IDENTIFICATIVI

	Data compilazione	10 / 11 / 2016	Codice ISTAT
1	Regione	LAZIO	12
2	Provincia	Viterbo	056
3	Comune	Graffignano	029
4	Località abitata	Graffignano	10001
5	Sezione censuaria		
6	Identificativo Aggregato Strutturale	0000000014	00
7	Identificativo Unità Strutturale	002	
8	Identificativo Area di Emergenza		
9	Identificativi infrastrutture di Accessibilità/Connessione	a	b
		c	d
10	Indirizzo	Via Corniole	11 Civico 13
12	Mappa in allegato (vedi retro)		

Sezione 2 - CARATTERISTICHE GENERALI

POSIZIONE NELL'AGGREGATO — 13 Isolata ○ Sì ● No — 14 ● Interna ○ D'estremità ○ D'angolo

15 FRONTE INTERFERENTE SU INFRASTRUTTURA ACCESSIBILITÀ/CONNESSIONE (H>L) O AREA DI EMERGENZA (H>d) — ○ Sì ● No

16 UNITÀ STRUTTURALE SPECIALISTICA — ○ Sì ● No — 17 ○ Chiesa ○ Teatro ○ Torre/campanile/ciminiera ○ Altro

18 NUMERO PIANI TOTALI (INCLUSI INTERRATI) 2 — 19 PIANI INTERRATI ● 0 ○ 1 ○ 2 ○ ≥3

20 ALTEZZA MEDIA DI PIANO (m) ○ ≤2,50 ● 2,50-3-50 ○ 3,50-5,00 ○ ≥5,00 — 21 ALTEZZA ALL'IMPOSTA DELLA COPERTURA 6

22 VOLUME UNICO SU AC ○ Sì ● No — 23 SUPERFICIE MEDIA DI PIANO (mq) 126

24 STRUTTURA PORTANTE VERTICALE ○ C.a. ○ Acciaio ○ Acciaio-c.l.s. ○ Muratura ● Mista (muratura/c.a.) ○ Legno ○ Non identificata

25 TIPO MURATURA ● Buona ○ Cattiva ○ Non identificata — 26 CORDOLI O CATENE ○ Sì ● No

27 PILASTRI ISOLATI ○ Sì ● No — 28 PIANO PILOTIS ○ Sì ● No — 29 SOPRAELEVAZIONI ○ Sì ● No

30 DANNO STRUTTURALE ○ Gravissimo ○ Medio - grave ○ Leggero ● Assente — 31 STATO MANUTENTIVO ○ Carente ● Sufficiente ○ Buono

PROPRIETÀ — 32 ☐ Pubblica — 33 ✓ Privata

34 MORFOLOGIA ● Pianeggiante ○ Su leggero pendio (15°÷30°) ○ Su forte pendio (>30°)

UBICAZIONE — 35 ☐ Sotto versante incombente o forte pendio — 36 ☐ Sopra versante incombente o cresta

MICROZONAZIONE SISMICA — 37 Zona MS (condizione peggiore) ○ Stabile ● Stabile con amplificazioni ○ Instabile

Tipo instabilità — 38 ☐ Frana — 39 ☐ Liquefazione — 40 ☐ Faglia attiva e capace — 41 ☐ Cedimenti differenziali — 42 ☐ Cavità sotterranee

46 GEOLOGIA / IDROGEOLOGIA — Localizzazione frana — 43 ☐ Interferente con l'unità strutturale — 44 ☐ A monte — 45 ☐ A valle

Rischio PAI ○ R1 ○ R2 ○ R3 ○ R4 — 47 Area alluvionabile ○ Sì ● No

Sezione 3 - CARATTERISTICHE SPECIFICHE

48 DESTINAZIONE D'USO (USO ATTUALE) S90

49 TIPO E NUMERO UNITÀ D'USO

A ✓ Residenziale (H 2)	D ☐ Turistico (K 0)	G ☐ Deposito (N 0)
B ☐ Commercio (I 0)	E ☐ Produzione (L 0)	
C ☐ Serv. pubbl. (J 0)	F ☐ Uffici (M 0)	

50 EPOCA DI COSTRUZIONE E RISTRUTTURAZIONE ☐ ≤1919 ☐ 19-45 ☐ 46-61 ☐ 62-71 ☐ 72-81 ✓ 82-91 ☐ 92-01 ☐ ≥2002

51 UTILIZZAZIONE ● >65% ○ 30-65% ○ <30% ○ Non utilizzato ○ In costruzione ○ Non finito ○ Abbandonato

52 OCCUPANTI 8

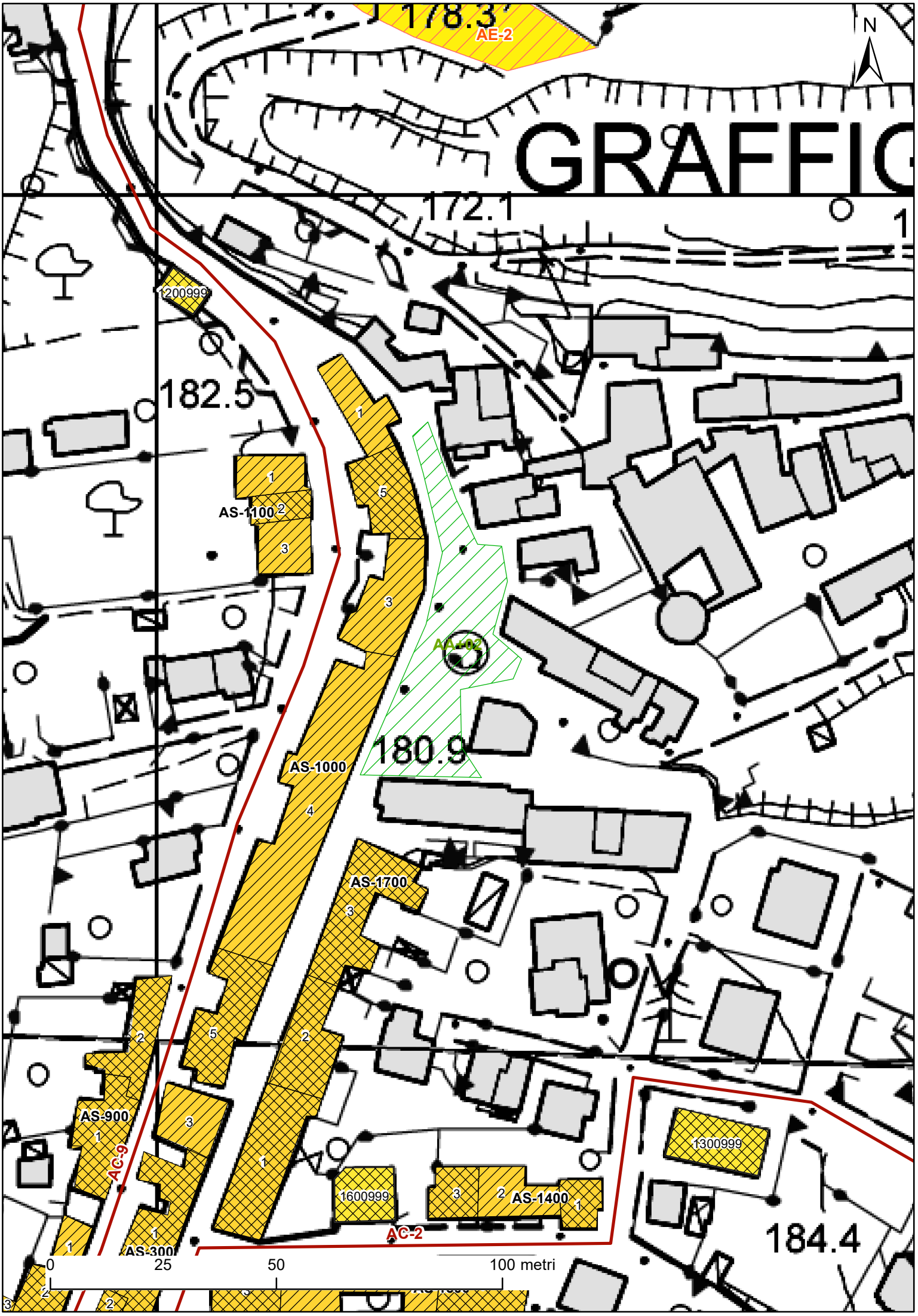
178.3
AE-2
N
GRAFFIG
172.1
1200999
182.5
AS-1100
AA-02
180.9
AS-1000
AS-1700
AS-900
AC-9
1600999
AS-1400
AC-2
1300999
184.4
AS-300
0
25
50
100 metri

PROTEZIONE CIVILE
Presidenza del Consiglio dei Ministri
Dipartimento della Protezione Civile

CONFERENZA DELLE REGIONI E DELLE PROVINCE AUTONOME

ANALISI DELLA CONDIZIONE LIMITE PER L'EMERGENZA (CLE) DELL'INSEDIAMENTO URBANO

UNITÀ STRUTTURALE
versione 3.0

Sezione 1 - IDENTIFICATIVI

	Data compilazione	10 / 11 / 2016	Codice ISTAT
1	Regione	LAZIO	12
2	Provincia	Viterbo	056
3	Comune	Graffignano	029
4	Località abitata	Graffignano	10001
5	Sezione censuaria		
6	Identificativo Aggregato Strutturale	0000000014	00
7	Identificativo Unità Strutturale	003	
8	Identificativo Area di Emergenza		
9	Identificativi infrastrutture di Accessibilità/Connessione	a 0000000002	b
		c	d
10	Indirizzo	Via Corniole	11 Civico 9
12	Mappa in allegato (vedi retro)		

Sezione 2 - CARATTERISTICHE GENERALI

POSIZIONE NELL'AGGREGATO — 13 Isolata ○ Sì ● No — 14 ○ Interna ● D'estremità ○ D'angolo

15 FRONTE INTERFERENTE SU INFRASTRUTTURA ACCESSIBILITÀ/CONNESSIONE (H>L) O AREA DI EMERGENZA (H>d) ● Sì ○ No

16 UNITÀ STRUTTURALE SPECIALISTICA ○ Sì ● No — 17 ○ Chiesa ○ Teatro ○ Torre/campanile/ciminiera ○ Altro

18 NUMERO PIANI TOTALI (INCLUSI INTERRATI) 3 — 19 PIANI INTERRATI ● 0 ○ 1 ○ 2 ○ ≥3

20 ALTEZZA MEDIA DI PIANO (m) ○ ≤2,50 ● 2,50-3-50 ○ 3,50-5,00 ○ ≥5,00 — 21 ALTEZZA ALL'IMPOSTA DELLA COPERTURA 9

22 VOLUME UNICO SU AC ● Sì ○ No — 23 SUPERFICIE MEDIA DI PIANO (mq) 80

24 STRUTTURA PORTANTE VERTICALE ○ C.a. ○ Acciaio ○ Acciaio-c.l.s. ○ Muratura ● Mista (muratura/c.a.) ○ Legno ○ Non identificata

25 TIPO MURATURA ● Buona ○ Cattiva ○ Non identificata — 26 CORDOLI O CATENE ● Sì ○ No

27 PILASTRI ISOLATI ○ Sì ● No — 28 PIANO PILOTIS ○ Sì ● No — 29 SOPRAELEVAZIONI ○ Sì ● No

30 DANNO STRUTTURALE ○ Gravissimo ○ Medio - grave ○ Leggero ● Assente — 31 STATO MANUTENTIVO ○ Carente ○ Sufficiente ● Buono

PROPRIETÀ — 32 ☐ Pubblica — 33 ✓ Privata

34 MORFOLOGIA ● Pianeggiante ○ Su leggero pendio (15°÷30°) ○ Su forte pendio (>30°)

UBICAZIONE — 35 ☐ Sotto versante incombente o forte pendio — 36 ☐ Sopra versante incombente o cresta

MICROZONAZIONE SISMICA — 37 Zona MS (condizione peggiore) ○ Stabile ● Stabile con amplificazioni ○ Instabile

Tipo instabilità — 38 ☐ Frana — 39 ☐ Liquefazione — 40 ☐ Faglia attiva e capace — 41 ☐ Cedimenti differenziali — 42 ☐ Cavità sotterranee

GEOLOGIA / IDROGEOLOGIA — Localizzazione frana — 43 ☐ Interferente con l'unità strutturale — 44 ☐ A monte — 45 ☐ A valle

46 Rischio PAI ○ R1 ○ R2 ○ R3 ○ R4 — 47 Area alluvionabile ○ Sì ● No

Sezione 3 - CARATTERISTICHE SPECIFICHE

48 DESTINAZIONE D'USO (USO ATTUALE) S90

49 TIPO E NUMERO UNITÀ D'USO

A ✓ Residenziale (H 2)	D ☐ Turistico (K 0)	G ☐ Deposito (N 0)
B ☐ Commercio (I 0)	E ☐ Produzione (L 0)	
C ☐ Serv. pubbl. (J 0)	F ☐ Uffici (M 0)	

50 EPOCA DI COSTRUZIONE E RISTRUTTURAZIONE ☐ ≤1919 ☐ 19-45 ☐ 46-61 ☐ 62-71 ☐ 72-81 ✓ 82-91 ☐ 92-01 ☐ ≥2002

51 UTILIZZAZIONE ● >65% ○ 30-65% ○ <30% ○ Non utilizzato ○ In costruzione ○ Non finito ○ Abbandonato

52 OCCUPANTI 8

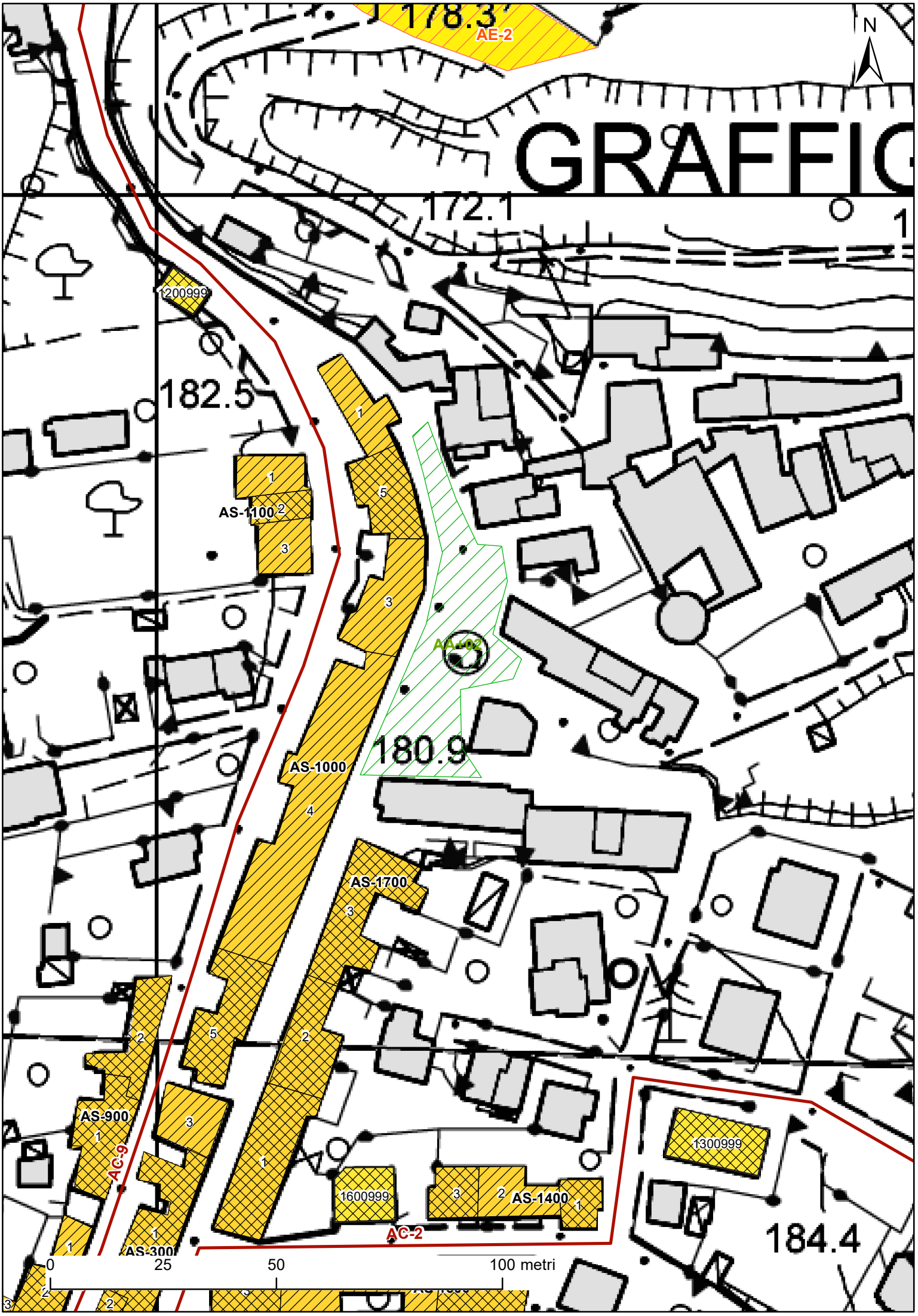
178.3
AE-2
N
GRAFFIG
172.1
1200999
182.5
AS-1100
AA-02
180.9
AS-1000
AS-1700
AS-900
AC-9
1600999
AS-1400
AC-2
1300999
184.4
AS-300
0
25
50
100 metri

PROTEZIONE CIVILE
Presidenza del Consiglio dei Ministri
Dipartimento della Protezione Civile

CONFERENZA DELLE REGIONI E DELLE PROVINCE AUTONOME

ANALISI DELLA CONDIZIONE LIMITE PER L'EMERGENZA (CLE) DELL'INSEDIAMENTO URBANO

UNITÀ STRUTTURALE
versione 3.0

Sezione 1 - IDENTIFICATIVI

	Data compilazione	10 / 11 / 2016	Codice ISTAT
1	Regione	LAZIO	12
2	Provincia	Viterbo	056
3	Comune	Graffignano	029
4	Località abitata	Graffignano	10001
5	Sezione censuaria		
6	Identificativo Aggregato Strutturale	0000000015	00
7	Identificativo Unità Strutturale	001	
8	Identificativo Area di Emergenza		
9	Identificativi infrastrutture di Accessibilità/Connessione	a 0000000002	b
		c	d
10	Indirizzo	Via Corniole	11 Civico 16
12	Mappa in allegato (vedi retro)		

Sezione 2 - CARATTERISTICHE GENERALI

POSIZIONE NELL'AGGREGATO — 13 Isolata ○ Sì ● No — 14 ○ Interna ○ D'estremità ● D'angolo

15 FRONTE INTERFERENTE SU INFRASTRUTTURA ACCESSIBILITÀ/CONNESSIONE (H>L) O AREA DI EMERGENZA (H>d) ● Sì ○ No

16 UNITÀ STRUTTURALE SPECIALISTICA ○ Sì ● No — 17 ○ Chiesa ○ Teatro ○ Torre/campanile/ciminiera ○ Altro

18 NUMERO PIANI TOTALI (INCLUSI INTERRATI) 4 — 19 PIANI INTERRATI ○ 0 ● 1 ○ 2 ○ ≥3

20 ALTEZZA MEDIA DI PIANO (m) ○ ≤2,50 ● 2,50-3-50 ○ 3,50-5,00 ○ ≥5,00 — 21 ALTEZZA ALL'IMPOSTA DELLA COPERTURA 9

22 VOLUME UNICO SU AC ● Sì ○ No — 23 SUPERFICIE MEDIA DI PIANO (mq) 250

24 STRUTTURA PORTANTE VERTICALE ○ C.a. ○ Acciaio ○ Acciaio-c.l.s. ○ Muratura ● Mista (muratura/c.a.) ○ Legno ○ Non identificata

25 TIPO MURATURA ● Buona ○ Cattiva ○ Non identificata — 26 CORDOLI O CATENE ○ Sì ● No

27 PILASTRI ISOLATI ○ Sì ● No — 28 PIANO PILOTIS ○ Sì ● No — 29 SOPRAELEVAZIONI ○ Sì ● No

30 DANNO STRUTTURALE ○ Gravissimo ○ Medio - grave ○ Leggero ● Assente — 31 STATO MANUTENTIVO ○ Carente ○ Sufficiente ● Buono

PROPRIETÀ — 32 ☐ Pubblica — 33 ✓ Privata

34 MORFOLOGIA ● Pianeggiante ○ Su leggero pendio (15°÷30°) ○ Su forte pendio (>30°)

UBICAZIONE — 35 ☐ Sotto versante incombente o forte pendio — 36 ☐ Sopra versante incombente o cresta

MICROZONAZIONE SISMICA — 37 Zona MS (condizione peggiore) ○ Stabile ● Stabile con amplificazioni ○ Instabile

Tipo instabilità — 38 ☐ Frana — 39 ☐ Liquefazione — 40 ☐ Faglia attiva e capace — 41 ☐ Cedimenti differenziali — 42 ☐ Cavità sotterranee

GEOLOGIA / IDROGEOLOGIA — Localizzazione frana — 43 ☐ Interferente con l'unità strutturale — 44 ☐ A monte — 45 ☐ A valle

46 Rischio PAI ○ R1 ○ R2 ○ R3 ○ R4 — 47 Area alluvionabile ○ Sì ● No

Sezione 3 - CARATTERISTICHE SPECIFICHE

48 DESTINAZIONE D'USO (USO ATTUALE) S90

49 TIPO E NUMERO UNITÀ D'USO

A ✓ Residenziale (H 2)	D ☐ Turistico (K 0)	G ☐ Deposito (N 0)
B ☐ Commercio (I 0)	E ☐ Produzione (L 0)	
C ☐ Serv. pubbl. (J 0)	F ☐ Uffici (M 0)	

50 EPOCA DI COSTRUZIONE E RISTRUTTURAZIONE ☐ ≤1919 ☐ 19-45 ☐ 46-61 ☐ 62-71 ☐ 72-81 ✓ 82-91 ☐ 92-01 ☐ ≥2002

51 UTILIZZAZIONE ● >65% ○ 30-65% ○ <30% ○ Non utilizzato ○ In costruzione ○ Non finito ○ Abbandonato

52 OCCUPANTI 8

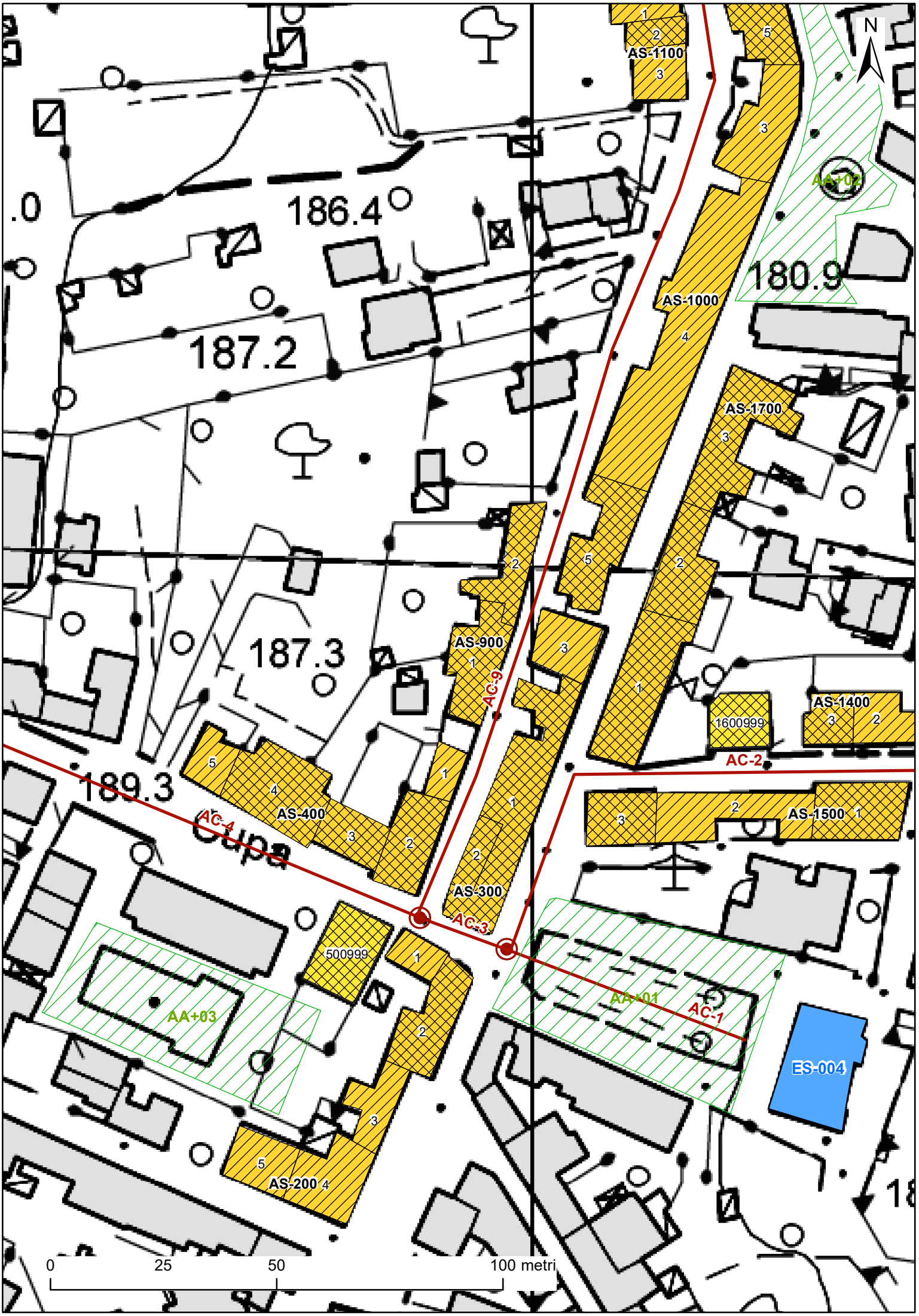
N
186.4
187.2
187.3
189.3
180.9
AS-1100
AS-1000
AS-1700
AS-900
AS-400
AS-300
AS-200
AS-1400
AS-1500
1600999
500999
AC-9
AC-4
AC-3
AC-2
AC-1
AA+01
AA+02
AA+03
ES-004
0
25
50
100 metri

PROTEZIONE CIVILE
Presidenza del Consiglio dei Ministri
Dipartimento della Protezione Civile

CONFERENZA DELLE REGIONI E DELLE PROVINCE AUTONOME

ANALISI DELLA CONDIZIONE LIMITE PER L'EMERGENZA (CLE) DELL'INSEDIAMENTO URBANO

UNITÀ STRUTTURALE
versione 3.0

Sezione 1 - IDENTIFICATIVI

	Data compilazione	10 / 11 / 2016	Codice ISTAT
1	Regione	LAZIO	12
2	Provincia	Viterbo	056
3	Comune	Graffignano	029
4	Località abitata	Graffignano	10001
5	Sezione censuaria		
6	Identificativo Aggregato Strutturale	0000000015	00
7	Identificativo Unità Strutturale	002	
8	Identificativo Area di Emergenza		
9	Identificativi infrastrutture di Accessibilità/Connessione	a	b
		c	d
10	Indirizzo	Via Corniole	11 Civico
12	Mappa in allegato (vedi retro)		

Sezione 2 - CARATTERISTICHE GENERALI

POSIZIONE NELL'AGGREGATO — 13 Isolata: ○ Sì ● No — 14 ● Interna ○ D'estremità ○ D'angolo

15 FRONTE INTERFERENTE SU INFRASTRUTTURA ACCESSIBILITÀ/CONNESSIONE (H>L) O AREA DI EMERGENZA (H>d): ○ Sì ● No

16 UNITÀ STRUTTURALE SPECIALISTICA: ○ Sì ● No — 17 ○ Chiesa ○ Teatro ○ Torre/campanile/ciminiera ○ Altro

18 NUMERO PIANI TOTALI (INCLUSI INTERRATI): 2 — 19 PIANI INTERRATI: ● 0 ○ 1 ○ 2 ○ ≥3

20 ALTEZZA MEDIA DI PIANO (m): ○ ≤2,50 ● 2,50-3-50 ○ 3,50-5,00 ○ ≥5,00 — 21 ALTEZZA ALL'IMPOSTA DELLA COPERTURA: 6

22 VOLUME UNICO SU AC: ○ Sì ● No — 23 SUPERFICIE MEDIA DI PIANO (mq): 408

24 STRUTTURA PORTANTE VERTICALE: ○ C.a. ○ Acciaio ○ Acciaio-c.l.s. ● Muratura ○ Mista (muratura/c.a.) ○ Legno ○ Non identificata

25 TIPO MURATURA: ● Buona ○ Cattiva ○ Non identificata — 26 CORDOLI O CATENE: ○ Sì ● No

27 PILASTRI ISOLATI: ○ Sì ● No — 28 PIANO PILOTIS: ○ Sì ● No — 29 SOPRAELEVAZIONI: ○ Sì ● No

30 DANNO STRUTTURALE: ○ Gravissimo ○ Medio - grave ○ Leggero ● Assente — 31 STATO MANUTENTIVO: ○ Carente ● Sufficiente ○ Buono

PROPRIETÀ — 32 ☐ Pubblica — 33 ✓ Privata

34 MORFOLOGIA: ● Pianeggiante ○ Su leggero pendio (15°÷30°) ○ Su forte pendio (>30°)

UBICAZIONE — 35 ☐ Sotto versante incombente o forte pendio — 36 ☐ Sopra versante incombente o cresta

MICROZONAZIONE SISMICA — 37 Zona MS (condizione peggiore): ○ Stabile ● Stabile con amplificazioni ○ Instabile

Tipo instabilità — 38 ☐ Frana — 39 ☐ Liquefazione — 40 ☐ Faglia attiva e capace — 41 ☐ Cedimenti differenziali — 42 ☐ Cavità sotterranee

GEOLOGIA / IDROGEOLOGIA — Localizzazione frana — 43 ☐ Interferente con l'unità strutturale — 44 ☐ A monte — 45 ☐ A valle

46 Rischio PAI: ○ R1 ○ R2 ○ R3 ○ R4 — 47 Area alluvionabile: ○ Sì ● No

Sezione 3 - CARATTERISTICHE SPECIFICHE

48 DESTINAZIONE D'USO (USO ATTUALE): S90

49 TIPO E NUMERO UNITÀ D'USO

A ✓ Residenziale (H 3)	D ☐ Turistico (K 0)	G ☐ Deposito (N 0)
B ✓ Commercio (I 1)	E ☐ Produzione (L 0)	
C ☐ Serv. pubbl. (J 0)	F ☐ Uffici (M 0)	

50 EPOCA DI COSTRUZIONE E RISTRUTTURAZIONE: ☐ ≤1919 ☐ 19-45 ☐ 46-61 ☐ 62-71 ✓ 72-81 ☐ 82-91 ☐ 92-01 ☐ ≥2002

51 UTILIZZAZIONE: ● >65% ○ 30-65% ○ <30% ○ Non utilizzato ○ In costruzione ○ Non finito ○ Abbandonato

52 OCCUPANTI: 12

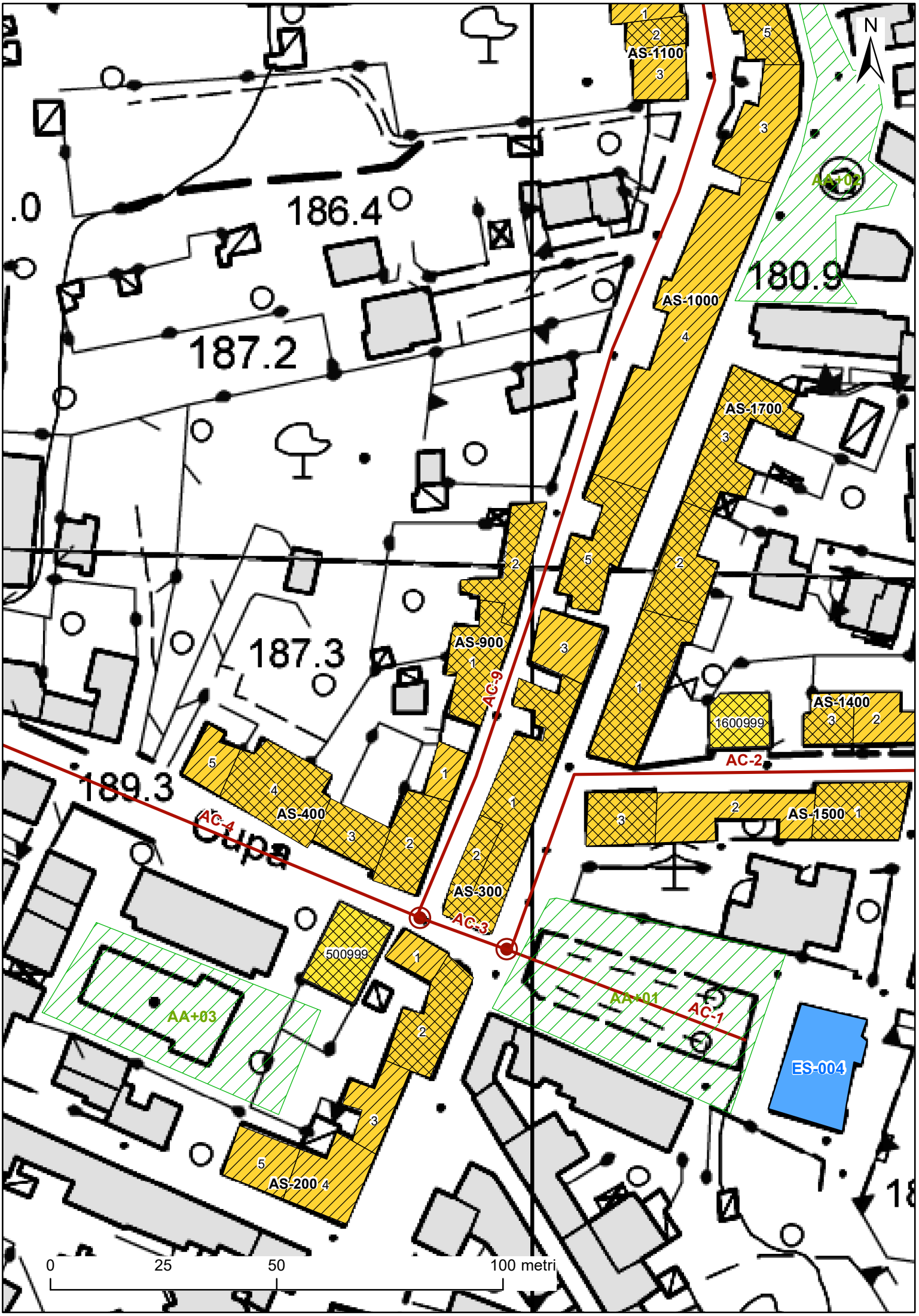
N
186.4
187.2
187.3
189.3
180.9
AS-1100
AS-1000
AS-1700
AS-900
AS-400
AS-300
AS-200
AS-1400
AS-1500
1600999
500999
AC-9
AC-4
AC-3
AC-2
AC-1
AA+01
AA+02
AA+03
ES-004
0
25
50
100 metri

PROTEZIONE CIVILE
Presidenza del Consiglio dei Ministri
Dipartimento della Protezione Civile

CONFERENZA DELLE REGIONI E DELLE PROVINCE AUTONOME

ANALISI DELLA CONDIZIONE LIMITE PER L'EMERGENZA (CLE) DELL'INSEDIAMENTO URBANO

UNITÀ STRUTTURALE
versione 3.0

Sezione 1 - IDENTIFICATIVI

	Data compilazione	10 / 11 / 2016	Codice ISTAT
1	Regione	LAZIO	12
2	Provincia	Viterbo	056
3	Comune	Graffignano	029
4	Località abitata	Graffignano	10001
5	Sezione censuaria		
6	Identificativo Aggregato Strutturale	0000000015	00
7	Identificativo Unità Strutturale	003	
8	Identificativo Area di Emergenza		
9	Identificativi infrastrutture di Accessibilità/Connessione	a 0000000002	b
		c	d
10	Indirizzo	Piazza del Comune	11 Civico 3
12	Mappa in allegato (vedi retro)		

Sezione 2 - CARATTERISTICHE GENERALI

POSIZIONE NELL'AGGREGATO — 13 Isolata ○ Sì ● No — 14 ○ Interna ○ D'estremità ● D'angolo

15 FRONTE INTERFERENTE SU INFRASTRUTTURA ACCESSIBILITÀ/CONNESSIONE (H>L) O AREA DI EMERGENZA (H>d) ● Sì ○ No

16 UNITÀ STRUTTURALE SPECIALISTICA ○ Sì ● No — 17 ○ Chiesa ○ Teatro ○ Torre/campanile/ciminiera ○ Altro

18 NUMERO PIANI TOTALI (INCLUSI INTERRATI) 4 — 19 PIANI INTERRATI ● 0 ○ 1 ○ 2 ○ ≥3

20 ALTEZZA MEDIA DI PIANO (m) ○ ≤2,50 ● 2,50-3-50 ○ 3,50-5,00 ○ ≥5,00 — 21 ALTEZZA ALL'IMPOSTA DELLA COPERTURA 12

22 VOLUME UNICO SU AC ● Sì ○ No — 23 SUPERFICIE MEDIA DI PIANO (mq) 192

24 STRUTTURA PORTANTE VERTICALE ○ C.a. ○ Acciaio ○ Acciaio-c.l.s. ○ Muratura ● Mista (muratura/c.a.) ○ Legno ○ Non identificata

25 TIPO MURATURA ● Buona ○ Cattiva ○ Non identificata — 26 CORDOLI O CATENE ○ Sì ● No

27 PILASTRI ISOLATI ○ Sì ● No — 28 PIANO PILOTIS ○ Sì ● No — 29 SOPRAELEVAZIONI ○ Sì ● No

30 DANNO STRUTTURALE ○ Gravissimo ○ Medio - grave ○ Leggero ● Assente — 31 STATO MANUTENTIVO ○ Carente ○ Sufficiente ● Buono

PROPRIETÀ — 32 ☐ Pubblica — 33 ✓ Privata

34 MORFOLOGIA ● Pianeggiante ○ Su leggero pendio (15°÷30°) ○ Su forte pendio (>30°)

UBICAZIONE — 35 ☐ Sotto versante incombente o forte pendio — 36 ☐ Sopra versante incombente o cresta

MICROZONAZIONE SISMICA — 37 Zona MS (condizione peggiore) ○ Stabile ● Stabile con amplificazioni ○ Instabile

Tipo instabilità — 38 ☐ Frana — 39 ☐ Liquefazione — 40 ☐ Faglia attiva e capace — 41 ☐ Cedimenti differenziali — 42 ☐ Cavità sotterranee

GEOLOGIA / IDROGEOLOGIA — Localizzazione frana — 43 ☐ Interferente con l'unità strutturale — 44 ☐ A monte — 45 ☐ A valle

46 Rischio PAI ○ R1 ○ R2 ○ R3 ○ R4 — 47 Area alluvionabile ○ Sì ● No

Sezione 3 - CARATTERISTICHE SPECIFICHE

48 DESTINAZIONE D'USO (USO ATTUALE) S90

49 TIPO E NUMERO UNITÀ D'USO

A ✓ Residenziale (H 2)	D ☐ Turistico (K 0)	G ☐ Deposito (N 0)
B ☐ Commercio (I 0)	E ☐ Produzione (L 0)	
C ✓ Serv. pubbl. (J 1)	F ☐ Uffici (M 0)	

50 EPOCA DI COSTRUZIONE E RISTRUTTURAZIONE ☐ ≤1919 ☐ 19-45 ☐ 46-61 ☐ 62-71 ✓ 72-81 ☐ 82-91 ☐ 92-01 ☐ ≥2002

51 UTILIZZAZIONE ● >65% ○ 30-65% ○ <30% ○ Non utilizzato ○ In costruzione ○ Non finito ○ Abbandonato

52 OCCUPANTI 10

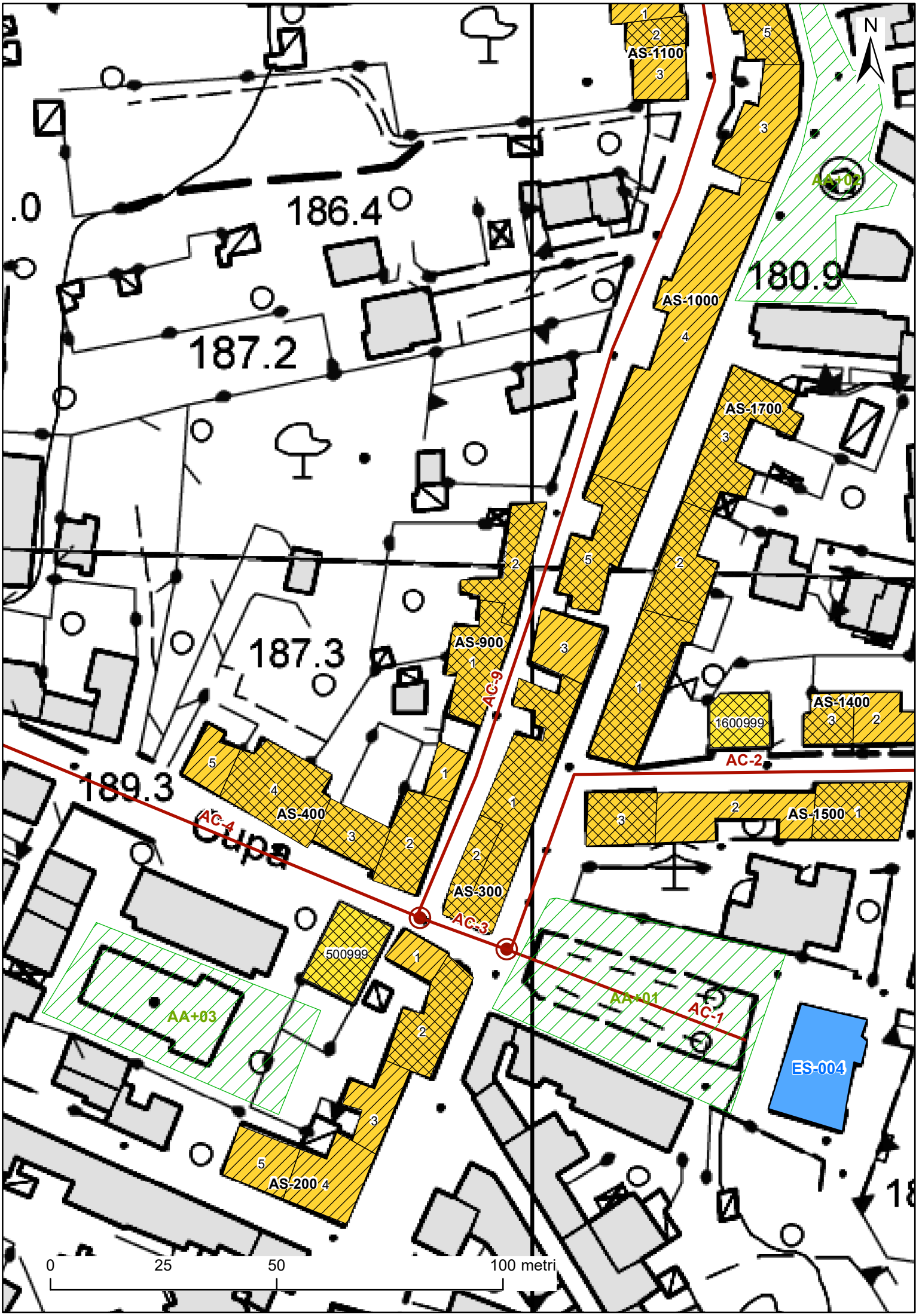
N
186.4
187.2
187.3
189.3
180.9
AS-1100
AS-1000
AS-1700
AS-900
AS-400
AS-300
AS-200
AS-1400
AS-1500
1600999
500999
AC-9
AC-4
AC-3
AC-2
AC-1
AA+01
AA+02
AA+03
ES-004
0
25
50
100 metri

PROTEZIONE CIVILE
Presidenza del Consiglio dei Ministri
Dipartimento della Protezione Civile

CONFERENZA DELLE REGIONI E DELLE PROVINCE AUTONOME

ANALISI DELLA CONDIZIONE LIMITE PER L'EMERGENZA (CLE) DELL'INSEDIAMENTO URBANO

UNITÀ STRUTTURALE
versione 3.0

Sezione 1 - IDENTIFICATIVI

	Data compilazione	10 / 11 / 2016	Codice ISTAT
1	Regione	LAZIO	12
2	Provincia	Viterbo	056
3	Comune	Graffignano	029
4	Località abitata	Graffignano	10001
5	Sezione censuaria		
6	Identificativo Aggregato Strutturale	0000000016	00
7	Identificativo Unità Strutturale	999	
8	Identificativo Area di Emergenza		
9	Identificativi infrastrutture di Accessibilità/Connessione	a 0000000002	b
		c	d
10	Indirizzo	Via Corniole	11 Civico 3
12	Mappa in allegato (vedi retro)		

Sezione 2 - CARATTERISTICHE GENERALI

POSIZIONE NELL'AGGREGATO — 13 Isolata ● Sì ○ No — 14 ○ Interna ○ D'estremità ○ D'angolo

15 FRONTE INTERFERENTE SU INFRASTRUTTURA ACCESSIBILITÀ/CONNESSIONE (H>L) O AREA DI EMERGENZA (H>d) ● Sì ○ No

16 UNITÀ STRUTTURALE SPECIALISTICA ○ Sì ● No — 17 ○ Chiesa ○ Teatro ○ Torre/campanile/ciminiera ○ Altro

18 NUMERO PIANI TOTALI (INCLUSI INTERRATI) 3 — 19 PIANI INTERRATI ● 0 ○ 1 ○ 2 ○ ≥3

20 ALTEZZA MEDIA DI PIANO (m) ○ ≤2,50 ● 2,50-3-50 ○ 3,50-5,00 ○ ≥5,00 — 21 ALTEZZA ALL'IMPOSTA DELLA COPERTURA 9

22 VOLUME UNICO SU AC ● Sì ○ No — 23 SUPERFICIE MEDIA DI PIANO (mq) 168

24 STRUTTURA PORTANTE VERTICALE ○ C.a. ○ Acciaio ○ Acciaio-c.l.s. ○ Muratura ● Mista (muratura/c.a.) ○ Legno ○ Non identificata

25 TIPO MURATURA ● Buona ○ Cattiva ○ Non identificata — 26 CORDOLI O CATENE ○ Sì ● No

27 PILASTRI ISOLATI ○ Sì ● No — 28 PIANO PILOTIS ○ Sì ● No — 29 SOPRAELEVAZIONI ○ Sì ● No

30 DANNO STRUTTURALE ○ Gravissimo ○ Medio - grave ○ Leggero ● Assente — 31 STATO MANUTENTIVO ○ Carente ○ Sufficiente ● Buono

PROPRIETÀ — 32 ☐ Pubblica — 33 ✓ Privata

34 MORFOLOGIA ● Pianeggiante ○ Su leggero pendio (15°÷30°) ○ Su forte pendio (>30°)

UBICAZIONE — 35 ☐ Sotto versante incombente o forte pendio — 36 ☐ Sopra versante incombente o cresta

MICROZONAZIONE SISMICA — 37 Zona MS (condizione peggiore) ○ Stabile ● Stabile con amplificazioni ○ Instabile

Tipo instabilità — 38 ☐ Frana — 39 ☐ Liquefazione — 40 ☐ Faglia attiva e capace — 41 ☐ Cedimenti differenziali — 42 ☐ Cavità sotterranee

GEOLOGIA / 46 IDROGEOLOGIA — Localizzazione frana — 43 ☐ Interferente con l'unità strutturale — 44 ☐ A monte — 45 ☐ A valle

Rischio PAI ○ R1 ○ R2 ○ R3 ○ R4 — 47 Area alluvionabile ○ Sì ● No

Sezione 3 - CARATTERISTICHE SPECIFICHE

48 DESTINAZIONE D'USO (USO ATTUALE) S90

49 TIPO E NUMERO UNITÀ D'USO

A ✓ Residenziale (H 2)	D ☐ Turistico (K 0)	G ☐ Deposito (N 0)
B ☐ Commercio (I 0)	E ☐ Produzione (L 0)	
C ☐ Serv. pubbl. (J 0)	F ☐ Uffici (M 0)	

50 EPOCA DI COSTRUZIONE E RISTRUTTURAZIONE ☐ ≤1919 ☐ 19-45 ☐ 46-61 ☐ 62-71 ✓ 72-81 ☐ 82-91 ☐ 92-01 ☐ ≥2002

51 UTILIZZAZIONE ● >65% ○ 30-65% ○ <30% ○ Non utilizzato ○ In costruzione ○ Non finito ○ Abbandonato

52 OCCUPANTI 8

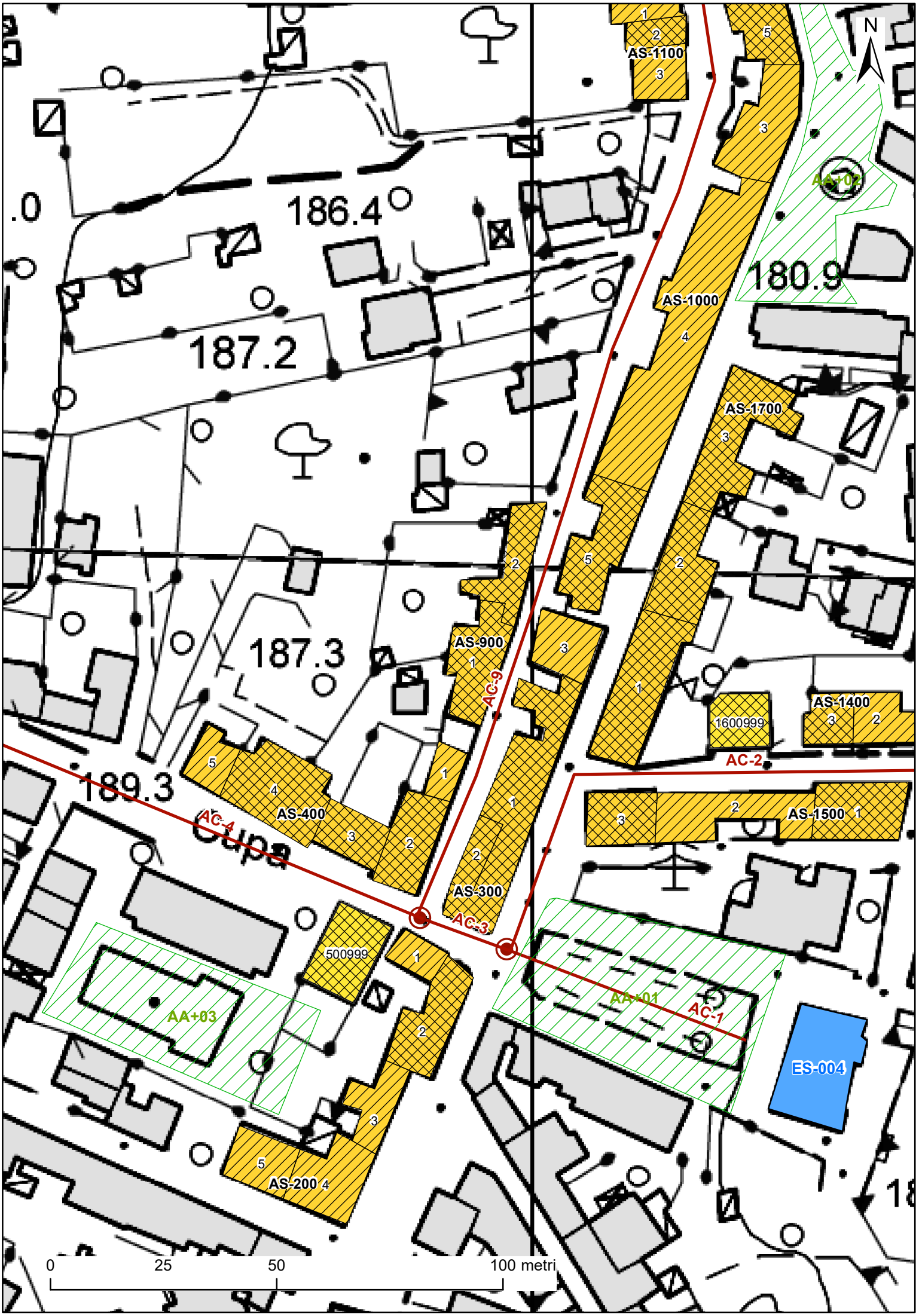
N
186.4
187.2
187.3
189.3
180.9
AS-1100
AS-1000
AS-1700
AS-900
AS-400
AS-300
AS-200
AS-1400
AS-1500
1600999
500999
AC-9
AC-4
AC-3
AC-2
AC-1
AA+01
AA+02
AA+03
ES-004
0
25
50
100 metri

PROTEZIONE CIVILE
Presidenza del Consiglio dei Ministri
Dipartimento della Protezione Civile

CONFERENZA DELLE REGIONI E DELLE PROVINCE AUTONOME

ANALISI DELLA CONDIZIONE LIMITE PER L'EMERGENZA (CLE) DELL'INSEDIAMENTO URBANO

UNITÀ STRUTTURALE
versione 3.0

Sezione 1 - IDENTIFICATIVI

	Data compilazione	10 / 11 / 2016	Codice ISTAT
1	Regione	LAZIO	12
2	Provincia	Viterbo	056
3	Comune	Graffignano	029
4	Località abitata	Graffignano	10001
5	Sezione censuaria		
6	Identificativo Aggregato Strutturale	0000000017	00
7	Identificativo Unità Strutturale	001	
8	Identificativo Area di Emergenza		
9	Identificativi infrastrutture di Accessibilità/Connessione	a 0000000002	b
		c	d
10	Indirizzo	VIa XX Settembre	11 Civico 43
12	Mappa in allegato (vedi retro)		

Sezione 2 - CARATTERISTICHE GENERALI

POSIZIONE NELL'AGGREGATO — 13 Isolata ○ Sì ● No — 14 ○ Interna ○ D'estremità ● D'angolo

15 FRONTE INTERFERENTE SU INFRASTRUTTURA ACCESSIBILITÀ/CONNESSIONE (H>L) O AREA DI EMERGENZA (H>d) ● Sì ○ No

16 UNITÀ STRUTTURALE SPECIALISTICA ○ Sì ● No — 17 ○ Chiesa ○ Teatro ○ Torre/campanile/ciminiera ○ Altro

18 NUMERO PIANI TOTALI (INCLUSI INTERRATI) 3 — 19 PIANI INTERRATI ● 0 ○ 1 ○ 2 ○ ≥3

20 ALTEZZA MEDIA DI PIANO (m) ○ ≤2,50 ● 2,50-3-50 ○ 3,50-5,00 ○ ≥5,00 — 21 ALTEZZA ALL'IMPOSTA DELLA COPERTURA 9

22 VOLUME UNICO SU AC ● Sì ○ No — 23 SUPERFICIE MEDIA DI PIANO (mq) 350

24 STRUTTURA PORTANTE VERTICALE ○ C.a. ○ Acciaio ○ Acciaio-c.l.s. ● Muratura ○ Mista (muratura/c.a.) ○ Legno ○ Non identificata

25 TIPO MURATURA ● Buona ○ Cattiva ○ Non identificata — 26 CORDOLI O CATENE ○ Sì ● No

27 PILASTRI ISOLATI ○ Sì ● No — 28 PIANO PILOTIS ○ Sì ● No — 29 SOPRAELEVAZIONI ○ Sì ● No

30 DANNO STRUTTURALE ○ Gravissimo ○ Medio - grave ○ Leggero ● Assente — 31 STATO MANUTENTIVO ○ Carente ● Sufficiente ○ Buono

PROPRIETÀ — 32 ☐ Pubblica — 33 ✓ Privata

34 MORFOLOGIA ● Pianeggiante ○ Su leggero pendio (15°÷30°) ○ Su forte pendio (>30°)

UBICAZIONE — 35 ☐ Sotto versante incombente o forte pendio — 36 ☐ Sopra versante incombente o cresta

MICROZONAZIONE SISMICA — 37 Zona MS (condizione peggiore) ○ Stabile ● Stabile con amplificazioni ○ Instabile

Tipo instabilità — 38 ☐ Frana — 39 ☐ Liquefazione — 40 ☐ Faglia attiva e capace — 41 ☐ Cedimenti differenziali — 42 ☐ Cavità sotterranee

GEOLOGIA / IDROGEOLOGIA — Localizzazione frana — 43 ☐ Interferente con l'unità strutturale — 44 ☐ A monte — 45 ☐ A valle

46 Rischio PAI ○ R1 ○ R2 ○ R3 ○ R4 — 47 Area alluvionabile ○ Sì ● No

Sezione 3 - CARATTERISTICHE SPECIFICHE

48 DESTINAZIONE D'USO (USO ATTUALE) S90

49 TIPO E NUMERO UNITÀ D'USO

A ✓ Residenziale (H 5)	D ☐ Turistico (K 0)	G ☐ Deposito (N 0)
B ✓ Commercio (I 2)	E ☐ Produzione (L 0)	
C ☐ Serv. pubbl. (J 0)	F ☐ Uffici (M 0)	

50 EPOCA DI COSTRUZIONE E RISTRUTTURAZIONE ☐ ≤1919 ☐ 19-45 ☐ 46-61 ✓ 62-71 ☐ 72-81 ☐ 82-91 ☐ 92-01 ☐ ≥2002

51 UTILIZZAZIONE ● >65% ○ 30-65% ○ <30% ○ Non utilizzato ○ In costruzione ○ Non finito ○ Abbandonato

52 OCCUPANTI 20

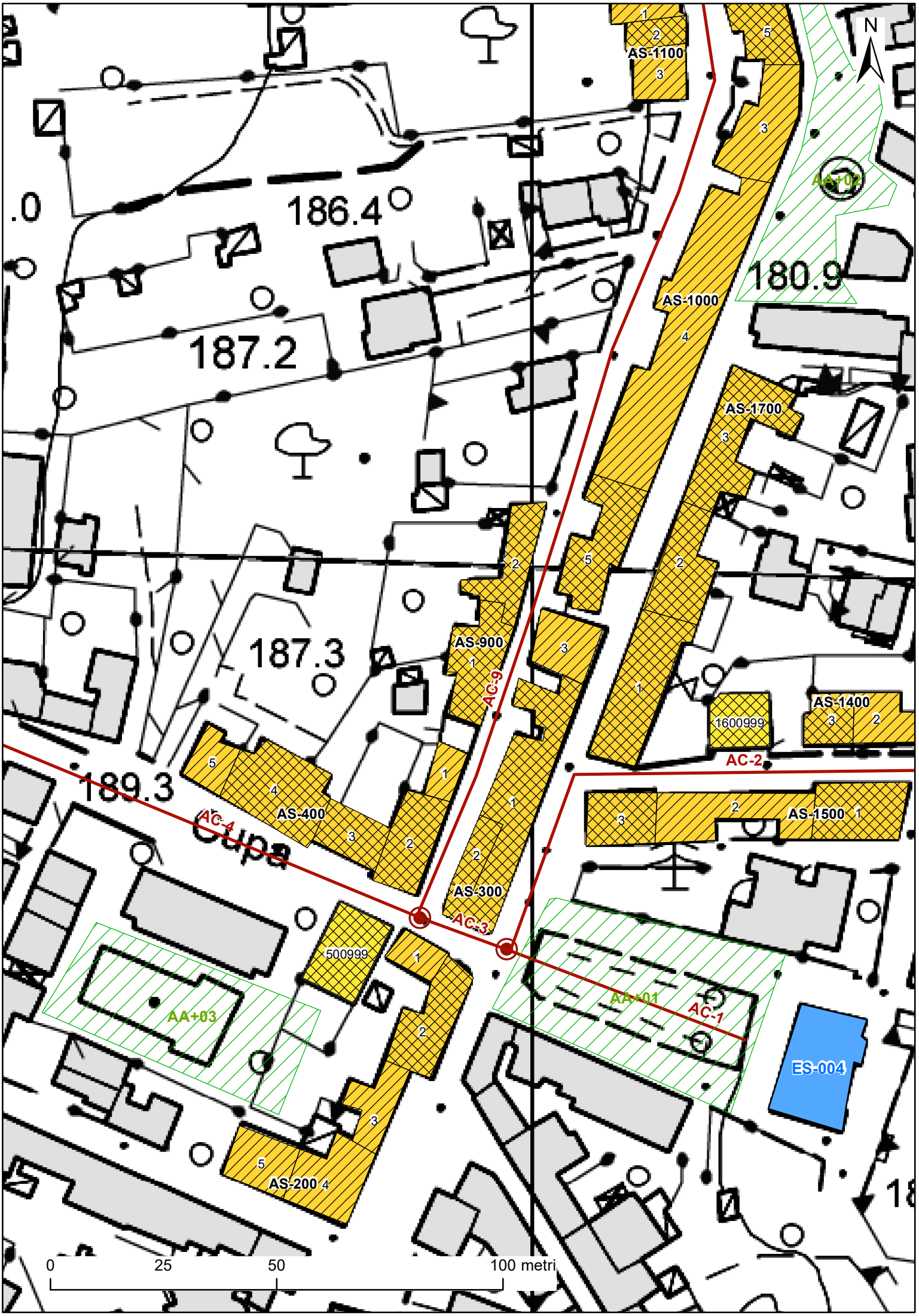
N
186.4
187.2
187.3
189.3
180.9
AS-1100
AS-1000
AS-1700
AS-900
AS-400
AS-300
AS-200
AS-1400
AS-1500
1600999
500999
AC-9
AC-4
AC-3
AC-2
AC-1
AA+01
AA+02
AA+03
ES-004
0
25
50
100 metri

PROTEZIONE CIVILE
Presidenza del Consiglio dei Ministri
Dipartimento della Protezione Civile

CONFERENZA DELLE REGIONI E DELLE PROVINCE AUTONOME

ANALISI DELLA CONDIZIONE LIMITE PER L'EMERGENZA (CLE) DELL'INSEDIAMENTO URBANO

UNITÀ STRUTTURALE
versione 3.0

Sezione 1 - IDENTIFICATIVI

	Data compilazione	10 / 11 / 2016	Codice ISTAT
1	Regione	LAZIO	12
2	Provincia	Viterbo	056
3	Comune	Graffignano	029
4	Località abitata	Graffignano	10001
5	Sezione censuaria		
6	Identificativo Aggregato Strutturale	0000000017	00
7	Identificativo Unità Strutturale	002	
8	Identificativo Area di Emergenza		
9	Identificativi infrastrutture di Accessibilità/Connessione	a 0000000002	b
		c	d
10	Indirizzo	Via XX Settembre	11 Civico 23
12	Mappa in allegato (vedi retro)		

Sezione 2 - CARATTERISTICHE GENERALI

POSIZIONE NELL'AGGREGATO — 13 Isolata ○ Sì ● No — 14 ● Interna ○ D'estremità ○ D'angolo

15 FRONTE INTERFERENTE SU INFRASTRUTTURA ACCESSIBILITÀ/CONNESSIONE (H>L) O AREA DI EMERGENZA (H>d) ● Sì ○ No

16 UNITÀ STRUTTURALE SPECIALISTICA ○ Sì ● No — 17 ○ Chiesa ○ Teatro ○ Torre/campanile/ciminiera ○ Altro

18 NUMERO PIANI TOTALI (INCLUSI INTERRATI) 4 — 19 PIANI INTERRATI ● 0 ○ 1 ○ 2 ○ ≥3

20 ALTEZZA MEDIA DI PIANO (m) ○ ≤2,50 ● 2,50-3-50 ○ 3,50-5,00 ○ ≥5,00 — 21 ALTEZZA ALL'IMPOSTA DELLA COPERTURA 12

22 VOLUME UNICO SU AC ○ Sì ● No — 23 SUPERFICIE MEDIA DI PIANO (mq) 190

24 STRUTTURA PORTANTE VERTICALE ○ C.a. ○ Acciaio ○ Acciaio-c.l.s. ● Muratura ○ Mista (muratura/c.a.) ○ Legno ○ Non identificata

25 TIPO MURATURA ● Buona ○ Cattiva ○ Non identificata — 26 CORDOLI O CATENE ○ Sì ● No

27 PILASTRI ISOLATI ○ Sì ● No — 28 PIANO PILOTIS ○ Sì ● No — 29 SOPRAELEVAZIONI ○ Sì ● No

30 DANNO STRUTTURALE ○ Gravissimo ○ Medio - grave ○ Leggero ● Assente — 31 STATO MANUTENTIVO ○ Carente ● Sufficiente ○ Buono

PROPRIETÀ — 32 ☐ Pubblica — 33 ✓ Privata

34 MORFOLOGIA ● Pianeggiante ○ Su leggero pendio (15°÷30°) ○ Su forte pendio (>30°)

UBICAZIONE — 35 ☐ Sotto versante incombente o forte pendio — 36 ☐ Sopra versante incombente o cresta

MICROZONAZIONE SISMICA — 37 Zona MS (condizione peggiore) ○ Stabile ● Stabile con amplificazioni ○ Instabile

Tipo instabilità — 38 ☐ Frana — 39 ☐ Liquefazione — 40 ☐ Faglia attiva e capace — 41 ☐ Cedimenti differenziali — 42 ☐ Cavità sotterranee

46 GEOLOGIA / IDROGEOLOGIA — Localizzazione frana — 43 ☐ Interferente con l'unità strutturale — 44 ☐ A monte — 45 ☐ A valle

Rischio PAI ○ R1 ○ R2 ○ R3 ○ R4 — 47 Area alluvionabile ○ Sì ● No

Sezione 3 - CARATTERISTICHE SPECIFICHE

48 DESTINAZIONE D'USO (USO ATTUALE) S90

49 TIPO E NUMERO UNITÀ D'USO

A ✓ Residenziale (H 6)	D ☐ Turistico (K 0)	G ☐ Deposito (N 0)
B ✓ Commercio (I 1)	E ☐ Produzione (L 0)	
C ☐ Serv. pubbl. (J 0)	F ☐ Uffici (M 0)	

50 EPOCA DI COSTRUZIONE E RISTRUTTURAZIONE ☐ ≤1919 ☐ 19-45 ☐ 46-61 ✓ 62-71 ☐ 72-81 ☐ 82-91 ☐ 92-01 ☐ ≥2002

51 UTILIZZAZIONE ● >65% ○ 30-65% ○ <30% ○ Non utilizzato ○ In costruzione ○ Non finito ○ Abbandonato

52 OCCUPANTI 20

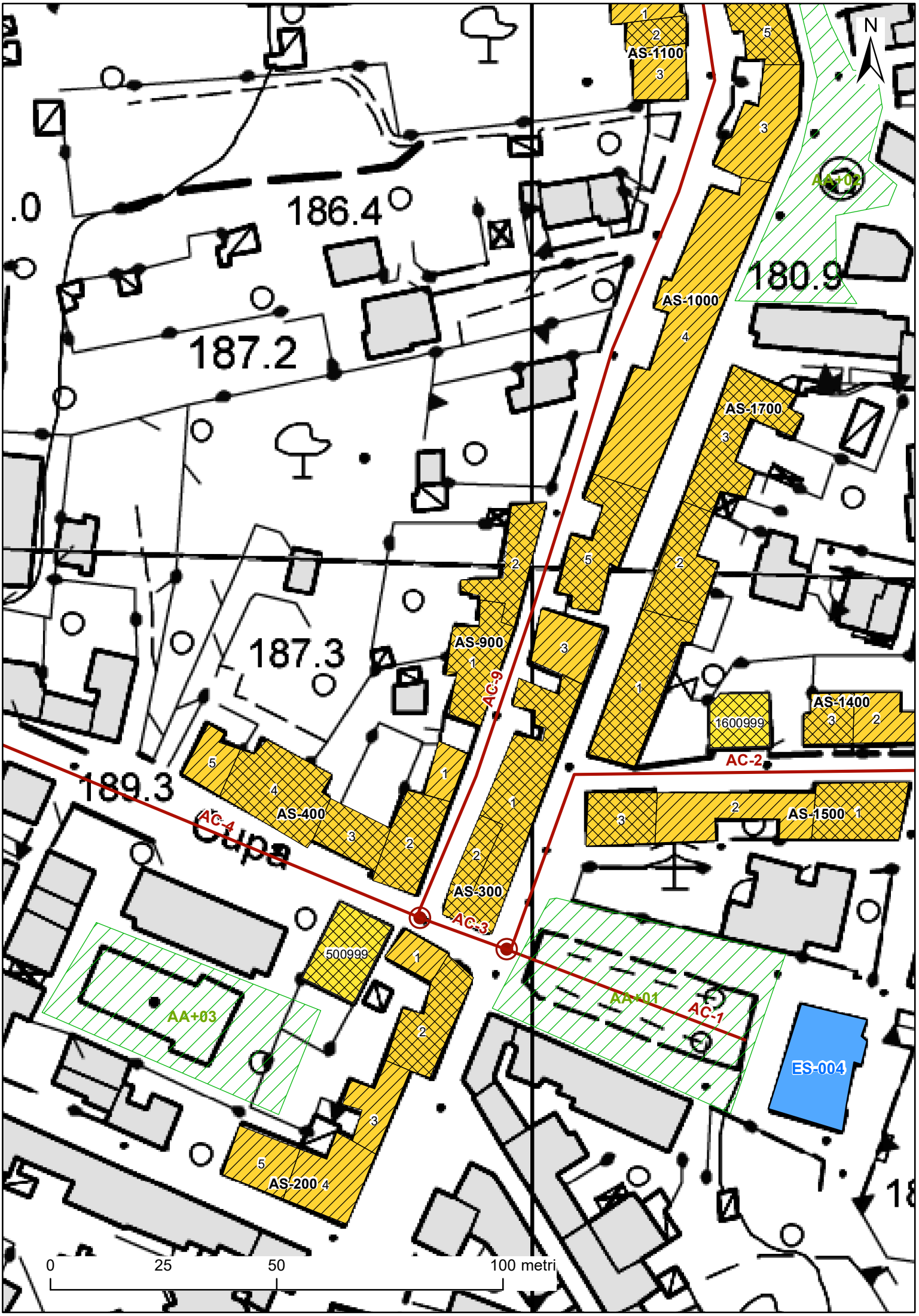
N
186.4
187.2
187.3
189.3
180.9
AS-1100
AS-1000
AS-1700
AS-900
AS-400
AS-300
AS-200
AS-1400
AS-1500
1600999
500999
AC-9
AC-4
AC-3
AC-2
AC-1
AA+01
AA+02
AA+03
ES-004
0
25
50
100 metri

PROTEZIONE CIVILE
Presidenza del Consiglio dei Ministri
Dipartimento della Protezione Civile

CONFERENZA DELLE REGIONI E DELLE PROVINCE AUTONOME

ANALISI DELLA CONDIZIONE LIMITE PER L'EMERGENZA (CLE) DELL'INSEDIAMENTO URBANO

UNITÀ STRUTTURALE
versione 3.0

Sezione 1 - IDENTIFICATIVI

	Data compilazione	10 / 11 / 2016	Codice ISTAT
1	Regione	LAZIO	12
2	Provincia	Viterbo	056
3	Comune	Graffignano	029
4	Località abitata	Graffignano	10001
5	Sezione censuaria		
6	Identificativo Aggregato Strutturale	0000000017	00
7	Identificativo Unità Strutturale	003	
8	Identificativo Area di Emergenza		
9	Identificativi infrastrutture di Accessibilità/Connessione	a 0000000002	b
		c	d
10	Indirizzo	Via XX Settembre	11 Civico 9
12	Mappa in allegato (vedi retro)		

Sezione 2 - CARATTERISTICHE GENERALI

POSIZIONE NELL'AGGREGATO — 13 Isolata ○ Sì ● No — 14 ○ Interna ○ D'estremità ● D'angolo

15 FRONTE INTERFERENTE SU INFRASTRUTTURA ACCESSIBILITÀ/CONNESSIONE (H>L) O AREA DI EMERGENZA (H>d) ● Sì ○ No

16 UNITÀ STRUTTURALE SPECIALISTICA ○ Sì ● No — 17 ○ Chiesa ○ Teatro ○ Torre/campanile/ciminiera ○ Altro

18 NUMERO PIANI TOTALI (INCLUSI INTERRATI) 3 — 19 PIANI INTERRATI ● 0 ○ 1 ○ 2 ○ ≥3

20 ALTEZZA MEDIA DI PIANO (m) ○ ≤2,50 ● 2,50-3-50 ○ 3,50-5,00 ○ ≥5,00 — 21 ALTEZZA ALL'IMPOSTA DELLA COPERTURA 9

22 VOLUME UNICO SU AC ● Sì ○ No — 23 SUPERFICIE MEDIA DI PIANO (mq) 350

24 STRUTTURA PORTANTE VERTICALE ○ C.a. ○ Acciaio ○ Acciaio-c.l.s. ● Muratura ○ Mista (muratura/c.a.) ○ Legno ○ Non identificata

25 TIPO MURATURA ● Buona ○ Cattiva ○ Non identificata — 26 CORDOLI O CATENE ○ Sì ● No

27 PILASTRI ISOLATI ○ Sì ● No — 28 PIANO PILOTIS ○ Sì ● No — 29 SOPRAELEVAZIONI ○ Sì ● No

30 DANNO STRUTTURALE ○ Gravissimo ○ Medio - grave ○ Leggero ● Assente — 31 STATO MANUTENTIVO ○ Carente ○ Sufficiente ● Buono

PROPRIETÀ — 32 ☐ Pubblica — 33 ✓ Privata

34 MORFOLOGIA ● Pianeggiante ○ Su leggero pendio (15°÷30°) ○ Su forte pendio (>30°)

UBICAZIONE — 35 ☐ Sotto versante incombente o forte pendio — 36 ☐ Sopra versante incombente o cresta

MICROZONAZIONE SISMICA — 37 Zona MS (condizione peggiore) ○ Stabile ● Stabile con amplificazioni ○ Instabile

Tipo instabilità — 38 ☐ Frana — 39 ☐ Liquefazione — 40 ☐ Faglia attiva e capace — 41 ☐ Cedimenti differenziali — 42 ☐ Cavità sotterranee

GEOLOGIA / 46 IDROGEOLOGIA — Localizzazione frana — 43 ☐ Interferente con l'unità strutturale — 44 ☐ A monte — 45 ☐ A valle

Rischio PAI ○ R1 ○ R2 ○ R3 ○ R4 — 47 Area alluvionabile ○ Sì ● No

Sezione 3 - CARATTERISTICHE SPECIFICHE

48 DESTINAZIONE D'USO (USO ATTUALE) S90

49 TIPO E NUMERO UNITÀ D'USO

A ✓ Residenziale (H 6)	D ☐ Turistico (K 0)	G ☐ Deposito (N 0)
B ✓ Commercio (I 1)	E ☐ Produzione (L 0)	
C ☐ Serv. pubbl. (J 0)	F ☐ Uffici (M 0)	

50 EPOCA DI COSTRUZIONE E RISTRUTTURAZIONE ☐ ≤1919 ☐ 19-45 ☐ 46-61 ✓ 62-71 ☐ 72-81 ☐ 82-91 ☐ 92-01 ☐ ≥2002

51 UTILIZZAZIONE ● >65% ○ 30-65% ○ <30% ○ Non utilizzato ○ In costruzione ○ Non finito ○ Abbandonato

52 OCCUPANTI 20

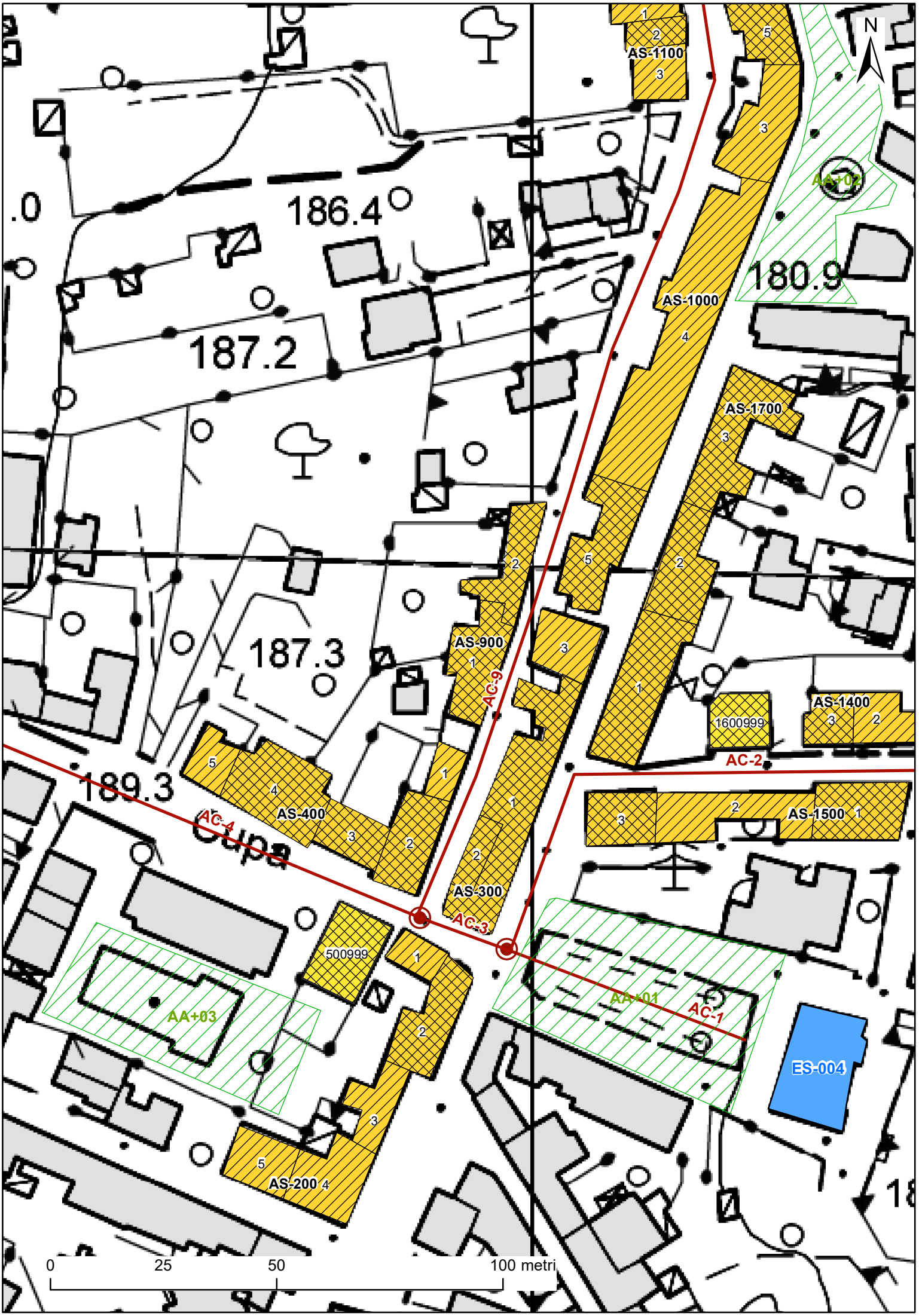
N
186.4
187.2
187.3
189.3
180.9
AS-1100
AS-1000
AS-1700
AS-900
AS-400
AS-300
AS-200
AS-1400
AS-1500
1600999
500999
AC-9
AC-4
AC-3
AC-2
AC-1
AA+01
AA+02
AA+03
ES-004
0
25
50
100 metri

PROTEZIONE CIVILE
Presidenza del Consiglio dei Ministri
Dipartimento della Protezione Civile

CONFERENZA DELLE REGIONI E DELLE PROVINCE AUTONOME

ANALISI DELLA CONDIZIONE LIMITE PER L'EMERGENZA (CLE) DELL'INSEDIAMENTO URBANO

UNITÀ STRUTTURALE
versione 3.0

Sezione 1 - IDENTIFICATIVI

	Data compilazione	10 / 11 / 2016	Codice ISTAT
1	Regione	LAZIO	12
2	Provincia	Viterbo	056
3	Comune	Graffignano	029
4	Località abitata	Sipicciano	10003
5	Sezione censuaria		
6	Identificativo Aggregato Strutturale	0000000018	00
7	Identificativo Unità Strutturale	001	
8	Identificativo Area di Emergenza		
9	Identificativi infrastrutture di Accessibilità/Connessione	a 0000000020	b
		c	d
10	Indirizzo	Via S.Bernardino	11 Civico 38
12	Mappa in allegato (vedi retro)		

Sezione 2 - CARATTERISTICHE GENERALI

POSIZIONE NELL'AGGREGATO — 13 Isolata ○ Sì ● No — 14 ○ Interna ● D'estremità ○ D'angolo

15 FRONTE INTERFERENTE SU INFRASTRUTTURA ACCESSIBILITÀ/CONNESSIONE (H>L) O AREA DI EMERGENZA (H>d) ● Sì ○ No

16 UNITÀ STRUTTURALE SPECIALISTICA ● Sì ○ No — 17 ● Chiesa ○ Teatro ○ Torre/campanile/ciminiera ○ Altro

18 NUMERO PIANI TOTALI (INCLUSI INTERRATI) 1 — 19 PIANI INTERRATI ● 0 ○ 1 ○ 2 ○ ≥3

20 ALTEZZA MEDIA DI PIANO (m) ○ ≤2,50 ○ 2,50-3-50 ○ 3,50-5,00 ● ≥5,00 — 21 ALTEZZA ALL'IMPOSTA DELLA COPERTURA 15

22 VOLUME UNICO SU AC ● Sì ○ No — 23 SUPERFICIE MEDIA DI PIANO (mq) 250

24 STRUTTURA PORTANTE VERTICALE ○ C.a. ○ Acciaio ○ Acciaio-c.l.s. ○ Muratura ● Mista (muratura/c.a.) ○ Legno ○ Non identificata

25 TIPO MURATURA ● Buona ○ Cattiva ○ Non identificata — 26 CORDOLI O CATENE ● Sì ○ No

27 PILASTRI ISOLATI ○ Sì ● No — 28 PIANO PILOTIS ○ Sì ● No — 29 SOPRAELEVAZIONI ○ Sì ● No

30 DANNO STRUTTURALE ○ Gravissimo ○ Medio - grave ○ Leggero ● Assente — 31 STATO MANUTENTIVO ○ Carente ● Sufficiente ○ Buono

PROPRIETÀ — 32 ✓ Pubblica — 33 ☐ Privata

34 MORFOLOGIA ● Pianeggiante ○ Su leggero pendio (15°÷30°) ○ Su forte pendio (>30°)

UBICAZIONE — 35 ☐ Sotto versante incombente o forte pendio — 36 ☐ Sopra versante incombente o cresta

MICROZONAZIONE SISMICA — 37 Zona MS (condizione peggiore) ○ Stabile ● Stabile con amplificazioni ○ Instabile

Tipo instabilità — 38 ☐ Frana — 39 ☐ Liquefazione — 40 ☐ Faglia attiva e capace — 41 ☐ Cedimenti differenziali — 42 ☐ Cavità sotterranee

GEOLOGIA / IDROGEOLOGIA — Localizzazione frana — 43 ☐ Interferente con l'unità strutturale — 44 ☐ A monte — 45 ☐ A valle

46 Rischio PAI ○ R1 ○ R2 ○ R3 ○ R4 — 47 Area alluvionabile ○ Sì ● No

Sezione 3 - CARATTERISTICHE SPECIFICHE

48 DESTINAZIONE D'USO (USO ATTUALE) S62

49 TIPO E NUMERO UNITÀ D'USO

A ☐ Residenziale (H 0)	D ☐ Turistico (K 0)	G ☐ Deposito (N 0)
B ☐ Commercio (I 0)	E ☐ Produzione (L 0)	
C ✓ Serv. pubbl. (J 1)	F ☐ Uffici (M 0)	

50 EPOCA DI COSTRUZIONE E RISTRUTTURAZIONE ☐ ≤1919 ☐ 19-45 ☐ 46-61 ✓ 62-71 ☐ 72-81 ☐ 82-91 ☐ 92-01 ☐ ≥2002

51 UTILIZZAZIONE ● >65% ○ 30-65% ○ <30% ○ Non utilizzato ○ In costruzione ○ Non finito ○ Abbandonato

52 OCCUPANTI 200

SIPICCIANO
N
AA-03
145.1
AS-2200
2100999
AS-2300
ES-006
AS-2000
163.7
AS-1900
159.5
AS-1800
AC-19
AC-20
134.7
AS-2400
0
25
50
100 metri

PROTEZIONE CIVILE
Presidenza del Consiglio dei Ministri
Dipartimento della Protezione Civile

CONFERENZA DELLE REGIONI E DELLE PROVINCE AUTONOME

ANALISI DELLA CONDIZIONE LIMITE PER L'EMERGENZA (CLE) DELL'INSEDIAMENTO URBANO

UNITÀ STRUTTURALE
versione 3.0

Sezione 1 - IDENTIFICATIVI

	Data compilazione	10 / 11 / 2016	Codice ISTAT
1	Regione	LAZIO	12
2	Provincia	Viterbo	056
3	Comune	Graffignano	029
4	Località abitata	Sipicciano	10003
5	Sezione censuaria		
6	Identificativo Aggregato Strutturale	0000000018	00
7	Identificativo Unità Strutturale	002	
8	Identificativo Area di Emergenza		
9	Identificativi infrastrutture di Accessibilità/Connessione	a 0000000020	b
		c	d
10	Indirizzo	Via San Bernardino	11 Civico 38
12	Mappa in allegato (vedi retro)		

Sezione 2 - CARATTERISTICHE GENERALI

POSIZIONE NELL'AGGREGATO — 13 Isolata ○ Sì ● No — 14 ○ Interna ● D'estremità ○ D'angolo

15 FRONTE INTERFERENTE SU INFRASTRUTTURA ACCESSIBILITÀ/CONNESSIONE (H>L) O AREA DI EMERGENZA (H>d) ● Sì ○ No

16 UNITÀ STRUTTURALE SPECIALISTICA ○ Sì ● No — 17 ○ Chiesa ○ Teatro ○ Torre/campanile/ciminiera ○ Altro

18 NUMERO PIANI TOTALI (INCLUSI INTERRATI) 2 — 19 PIANI INTERRATI ● 0 ○ 1 ○ 2 ○ ≥3

20 ALTEZZA MEDIA DI PIANO (m) ○ ≤2,50 ● 2,50-3-50 ○ 3,50-5,00 ○ ≥5,00 — 21 ALTEZZA ALL'IMPOSTA DELLA COPERTURA 6

22 VOLUME UNICO SU AC ○ Sì ● No — 23 SUPERFICIE MEDIA DI PIANO (mq) 250

24 STRUTTURA PORTANTE VERTICALE ○ C.a. ○ Acciaio ○ Acciaio-c.l.s. ○ Muratura ● Mista (muratura/c.a.) ○ Legno ○ Non identificata

25 TIPO MURATURA ● Buona ○ Cattiva ○ Non identificata — 26 CORDOLI O CATENE ○ Sì ● No

27 PILASTRI ISOLATI ○ Sì ● No — 28 PIANO PILOTIS ○ Sì ● No — 29 SOPRAELEVAZIONI ○ Sì ● No

30 DANNO STRUTTURALE ○ Gravissimo ○ Medio - grave ○ Leggero ● Assente — 31 STATO MANUTENTIVO ○ Carente ● Sufficiente ○ Buono

PROPRIETÀ — 32 ✓ Pubblica — 33 ☐ Privata

34 MORFOLOGIA ● Pianeggiante ○ Su leggero pendio (15°÷30°) ○ Su forte pendio (>30°)

UBICAZIONE — 35 ☐ Sotto versante incombente o forte pendio — 36 ☐ Sopra versante incombente o cresta

MICROZONAZIONE SISMICA — 37 Zona MS (condizione peggiore) ○ Stabile ● Stabile con amplificazioni ○ Instabile

Tipo instabilità — 38 ☐ Frana — 39 ☐ Liquefazione — 40 ☐ Faglia attiva e capace — 41 ☐ Cedimenti differenziali — 42 ☐ Cavità sotterranee

GEOLOGIA / IDROGEOLOGIA — Localizzazione frana — 43 ☐ Interferente con l'unità strutturale — 44 ☐ A monte — 45 ☐ A valle

46 Rischio PAI ○ R1 ○ R2 ○ R3 ○ R4 — 47 Area alluvionabile ○ Sì ● No

Sezione 3 - CARATTERISTICHE SPECIFICHE

48 DESTINAZIONE D'USO (USO ATTUALE) S61

49 TIPO E NUMERO UNITÀ D'USO

A ☐ Residenziale (H 0)	D ☐ Turistico (K 0)	G ☐ Deposito (N 0)
B ☐ Commercio (I 0)	E ☐ Produzione (L 0)	
C ✓ Serv. pubbl. (J 1)	F ☐ Uffici (M 0)	

50 EPOCA DI COSTRUZIONE E RISTRUTTURAZIONE ☐ ≤1919 ☐ 19-45 ☐ 46-61 ✓ 62-71 ☐ 72-81 ☐ 82-91 ☐ 92-01 ☐ ≥2002

51 UTILIZZAZIONE ○ >65% ● 30-65% ○ <30% ○ Non utilizzato ○ In costruzione ○ Non finito ○ Abbandonato

52 OCCUPANTI 100

SIPICCIANO
N
AA-03
145.1
AS-2200
2100999
AS-2300
ES-006
AS-2000
163.7
AS-1900
159.5
AS-1800
AC-19
AC-20
134.7
AS-2400
0
25
50
100 metri

PROTEZIONE CIVILE
Presidenza del Consiglio dei Ministri
Dipartimento della Protezione Civile

CONFERENZA DELLE REGIONI E DELLE PROVINCE AUTONOME

ANALISI DELLA CONDIZIONE LIMITE PER L'EMERGENZA (CLE) DELL'INSEDIAMENTO URBANO

UNITÀ STRUTTURALE
versione 3.0

Sezione 1 - IDENTIFICATIVI

	Data compilazione	10 / 11 / 2016	Codice ISTAT
1	Regione	LAZIO	12
2	Provincia	Viterbo	056
3	Comune	Graffignano	029
4	Località abitata	Sipicciano	10003
5	Sezione censuaria		
6	Identificativo Aggregato Strutturale	0000000018	00
7	Identificativo Unità Strutturale	003	
8	Identificativo Area di Emergenza		
9	Identificativi infrastrutture di Accessibilità/Connessione	a	b
		c	d
10	Indirizzo	Via San Bernardino	11 Civico 38
12	Mappa in allegato (vedi retro)		

Sezione 2 - CARATTERISTICHE GENERALI

POSIZIONE NELL'AGGREGATO — 13 Isolata ○ Sì ● No — 14 ○ Interna ● D'estremità ○ D'angolo

15 FRONTE INTERFERENTE SU INFRASTRUTTURA ACCESSIBILITÀ/CONNESSIONE (H>L) O AREA DI EMERGENZA (H>d) ○ Sì ● No

16 UNITÀ STRUTTURALE SPECIALISTICA ○ Sì ● No — 17 ○ Chiesa ○ Teatro ○ Torre/campanile/ciminiera ○ Altro

18 NUMERO PIANI TOTALI (INCLUSI INTERRATI) 2 — 19 PIANI INTERRATI ● 0 ○ 1 ○ 2 ○ ≥3

20 ALTEZZA MEDIA DI PIANO (m) ○ ≤2,50 ● 2,50-3-50 ○ 3,50-5,00 ○ ≥5,00 — 21 ALTEZZA ALL'IMPOSTA DELLA COPERTURA 6

22 VOLUME UNICO SU AC ○ Sì ● No — 23 SUPERFICIE MEDIA DI PIANO (mq) 210

24 STRUTTURA PORTANTE VERTICALE ○ C.a. ○ Acciaio ○ Acciaio-c.l.s. ○ Muratura ● Mista (muratura/c.a.) ○ Legno ○ Non identificata

25 TIPO MURATURA ● Buona ○ Cattiva ○ Non identificata — 26 CORDOLI O CATENE ○ Sì ● No

27 PILASTRI ISOLATI ○ Sì ● No — 28 PIANO PILOTIS ○ Sì ● No — 29 SOPRAELEVAZIONI ○ Sì ● No

30 DANNO STRUTTURALE ○ Gravissimo ○ Medio - grave ○ Leggero ● Assente — 31 STATO MANUTENTIVO ○ Carente ● Sufficiente ○ Buono

PROPRIETÀ — 32 ✓ Pubblica — 33 ☐ Privata

34 MORFOLOGIA ● Pianeggiante ○ Su leggero pendio (15°÷30°) ○ Su forte pendio (>30°)

UBICAZIONE — 35 ☐ Sotto versante incombente o forte pendio — 36 ☐ Sopra versante incombente o cresta

MICROZONAZIONE SISMICA — 37 Zona MS (condizione peggiore) ○ Stabile ● Stabile con amplificazioni ○ Instabile

Tipo instabilità — 38 ☐ Frana — 39 ☐ Liquefazione — 40 ☐ Faglia attiva e capace — 41 ☐ Cedimenti differenziali — 42 ☐ Cavità sotterranee

GEOLOGIA / IDROGEOLOGIA — Localizzazione frana — 43 ☐ Interferente con l'unità strutturale — 44 ☐ A monte — 45 ☐ A valle

46 Rischio PAI ○ R1 ○ R2 ○ R3 ○ R4 — 47 Area alluvionabile ○ Sì ● No

Sezione 3 - CARATTERISTICHE SPECIFICHE

48 DESTINAZIONE D'USO (USO ATTUALE) S90

49 TIPO E NUMERO UNITÀ D'USO

A ☐ Residenziale (H 0)	D ☐ Turistico (K 0)	G ☐ Deposito (N 0)
B ☐ Commercio (I 0)	E ☐ Produzione (L 0)	
C ✓ Serv. pubbl. (J 1)	F ☐ Uffici (M 0)	

50 EPOCA DI COSTRUZIONE E RISTRUTTURAZIONE ☐ ≤1919 ☐ 19-45 ☐ 46-61 ✓ 62-71 ☐ 72-81 ☐ 82-91 ☐ 92-01 ☐ ≥2002

51 UTILIZZAZIONE ○ >65% ● 30-65% ○ <30% ○ Non utilizzato ○ In costruzione ○ Non finito ○ Abbandonato

52 OCCUPANTI 10

SIPICCIANO
N
AA-03
145.1
AS-2200
2100999
AS-2300
ES-006
AS-2000
163.7
AS-1900
159.5
AS-1800
AC-19
AC-20
134.7
AS-2400
0
25
50
100 metri

PROTEZIONE CIVILE
Presidenza del Consiglio dei Ministri
Dipartimento della Protezione Civile

CONFERENZA DELLE REGIONI E DELLE PROVINCE AUTONOME

ANALISI DELLA CONDIZIONE LIMITE PER L'EMERGENZA (CLE) DELL'INSEDIAMENTO URBANO

UNITÀ STRUTTURALE
versione 3.0

Sezione 1 - IDENTIFICATIVI

	Data compilazione	10 / 11 / 2016	Codice ISTAT
1	Regione	LAZIO	12
2	Provincia	Viterbo	056
3	Comune	Graffignano	029
4	Località abitata	Sipicciano	10003
5	Sezione censuaria		
6	Identificativo Aggregato Strutturale	0000000018	00
7	Identificativo Unità Strutturale	004	
8	Identificativo Area di Emergenza		
9	Identificativi infrastrutture di Accessibilità/Connessione	a 0000000020	b
		c	d
10	Indirizzo	Via San Bernardino	11 Civico 38
12	Mappa in allegato (vedi retro)		

Sezione 2 - CARATTERISTICHE GENERALI

POSIZIONE NELL'AGGREGATO — 13 Isolata ○ Sì ● No — 14 ○ Interna ● D'estremità ○ D'angolo

15 FRONTE INTERFERENTE SU INFRASTRUTTURA ACCESSIBILITÀ/CONNESSIONE (H>L) O AREA DI EMERGENZA (H>d) ● Sì ○ No

16 UNITÀ STRUTTURALE SPECIALISTICA ● Sì ○ No — 17 ○ Chiesa ○ Teatro ● Torre/campanile/ciminiera ○ Altro

18 NUMERO PIANI TOTALI (INCLUSI INTERRATI) 1 — 19 PIANI INTERRATI ● 0 ○ 1 ○ 2 ○ ≥3

20 ALTEZZA MEDIA DI PIANO (m) ○ ≤2,50 ○ 2,50-3-50 ○ 3,50-5,00 ● ≥5,00 — 21 ALTEZZA ALL'IMPOSTA DELLA COPERTURA 17

22 VOLUME UNICO SU AC ● Sì ○ No — 23 SUPERFICIE MEDIA DI PIANO (mq) 12

24 STRUTTURA PORTANTE VERTICALE ○ C.a. ○ Acciaio ○ Acciaio-c.l.s. ○ Muratura ● Mista (muratura/c.a.) ○ Legno ○ Non identificata

25 TIPO MURATURA ● Buona ○ Cattiva ○ Non identificata — 26 CORDOLI O CATENE ● Sì ○ No

27 PILASTRI ISOLATI ○ Sì ● No — 28 PIANO PILOTIS ○ Sì ● No — 29 SOPRAELEVAZIONI ○ Sì ● No

30 DANNO STRUTTURALE ○ Gravissimo ○ Medio - grave ○ Leggero ● Assente — 31 STATO MANUTENTIVO ○ Carente ○ Sufficiente ● Buono

PROPRIETÀ — 32 ✓ Pubblica — 33 ☐ Privata

34 MORFOLOGIA ● Pianeggiante ○ Su leggero pendio (15°÷30°) ○ Su forte pendio (>30°)

UBICAZIONE — 35 ☐ Sotto versante incombente o forte pendio — 36 ☐ Sopra versante incombente o cresta

MICROZONAZIONE SISMICA — 37 Zona MS (condizione peggiore) ○ Stabile ● Stabile con amplificazioni ○ Instabile

Tipo instabilità — 38 ☐ Frana — 39 ☐ Liquefazione — 40 ☐ Faglia attiva e capace — 41 ☐ Cedimenti differenziali — 42 ☐ Cavità sotterranee

46 GEOLOGIA / IDROGEOLOGIA — Localizzazione frana — 43 ☐ Interferente con l'unità strutturale — 44 ☐ A monte — 45 ☐ A valle

Rischio PAI ○ R1 ○ R2 ○ R3 ○ R4 — 47 Area alluvionabile ○ Sì ● No

Sezione 3 - CARATTERISTICHE SPECIFICHE

48 DESTINAZIONE D'USO (USO ATTUALE) S61

49 TIPO E NUMERO UNITÀ D'USO

A ☐ Residenziale (H 0)	D ☐ Turistico (K 0)	G ☐ Deposito (N 0)
B ☐ Commercio (I 0)	E ☐ Produzione (L 0)	
C ✓ Serv. pubbl. (J 1)	F ☐ Uffici (M 0)	

50 EPOCA DI COSTRUZIONE E RISTRUTTURAZIONE ☐ ≤1919 ☐ 19-45 ☐ 46-61 ✓ 62-71 ☐ 72-81 ☐ 82-91 ☐ 92-01 ☐ ≥2002

51 UTILIZZAZIONE ○ >65% ○ 30-65% ○ <30% ● Non utilizzato ○ In costruzione ○ Non finito ○ Abbandonato

52 OCCUPANTI 0

SIPICCIANO
N
AA-03
145.1
AS-2200
2100999
AS-2300
ES-006
AS-2000
163.7
AS-1900
159.5
AS-1800
AC-19
AC-20
134.7
AS-2400
0
25
50
100 metri

PROTEZIONE CIVILE
Presidenza del Consiglio dei Ministri
Dipartimento della Protezione Civile

CONFERENZA DELLE REGIONI E DELLE PROVINCE AUTONOME

ANALISI DELLA CONDIZIONE LIMITE PER L'EMERGENZA (CLE) DELL'INSEDIAMENTO URBANO

UNITÀ STRUTTURALE
versione 3.0

Sezione 1 - IDENTIFICATIVI

	Data compilazione	10 / 11 / 2016	Codice ISTAT
1	Regione	LAZIO	12
2	Provincia	Viterbo	056
3	Comune	Graffignano	029
4	Località abitata	Sipicciano	10003
5	Sezione censuaria		
6	Identificativo Aggregato Strutturale	0000000019	00
7	Identificativo Unità Strutturale	001	
8	Identificativo Area di Emergenza		
9	Identificativi infrastrutture di Accessibilità/Connessione	a 0000000020	b
		c	d
10	Indirizzo	Via San Bernardino	11 Civico 34
12	Mappa in allegato (vedi retro)		

Sezione 2 - CARATTERISTICHE GENERALI

POSIZIONE NELL'AGGREGATO — 13 Isolata ○ Sì ● No — 14 ○ Interna ● D'estremità ○ D'angolo

15 FRONTE INTERFERENTE SU INFRASTRUTTURA ACCESSIBILITÀ/CONNESSIONE (H>L) O AREA DI EMERGENZA (H>d) ● Sì ○ No

16 UNITÀ STRUTTURALE SPECIALISTICA ○ Sì ● No — 17 ○ Chiesa ○ Teatro ○ Torre/campanile/ciminiera ○ Altro

18 NUMERO PIANI TOTALI (INCLUSI INTERRATI) 3 — 19 PIANI INTERRATI ● 0 ○ 1 ○ 2 ○ ≥3

20 ALTEZZA MEDIA DI PIANO (m) ○ ≤2,50 ● 2,50-3-50 ○ 3,50-5,00 ○ ≥5,00 — 21 ALTEZZA ALL'IMPOSTA DELLA COPERTURA 10

22 VOLUME UNICO SU AC ○ Sì ● No — 23 SUPERFICIE MEDIA DI PIANO (mq) 180

24 STRUTTURA PORTANTE VERTICALE ○ C.a. ○ Acciaio ○ Acciaio-c.l.s. ● Muratura ○ Mista (muratura/c.a.) ○ Legno ○ Non identificata

25 TIPO MURATURA ● Buona ○ Cattiva ○ Non identificata — 26 CORDOLI O CATENE ○ Sì ● No

27 PILASTRI ISOLATI ○ Sì ● No — 28 PIANO PILOTIS ○ Sì ● No — 29 SOPRAELEVAZIONI ○ Sì ● No

30 DANNO STRUTTURALE ○ Gravissimo ○ Medio - grave ○ Leggero ● Assente — 31 STATO MANUTENTIVO ○ Carente ○ Sufficiente ● Buono

PROPRIETÀ — 32 ☐ Pubblica — 33 ✓ Privata

34 MORFOLOGIA ○ Pianeggiante ○ Su leggero pendio (15°÷30°) ● Su forte pendio (>30°)

UBICAZIONE — 35 ✓ Sotto versante incombente o forte pendio — 36 ✓ Sopra versante incombente o cresta

MICROZONAZIONE SISMICA — 37 Zona MS (condizione peggiore) ○ Stabile ● Stabile con amplificazioni ○ Instabile

Tipo instabilità — 38 ☐ Frana — 39 ☐ Liquefazione — 40 ☐ Faglia attiva e capace — 41 ☐ Cedimenti differenziali — 42 ☐ Cavità sotterranee

GEOLOGIA / 46 IDROGEOLOGIA — Localizzazione frana — 43 ☐ Interferente con l'unità strutturale — 44 ☐ A monte — 45 ☐ A valle

Rischio PAI ○ R1 ○ R2 ○ R3 ○ R4 — 47 Area alluvionabile ○ Sì ● No

Sezione 3 - CARATTERISTICHE SPECIFICHE

48 DESTINAZIONE D'USO (USO ATTUALE) S90

49 TIPO E NUMERO UNITÀ D'USO

A ✓ Residenziale (H 4)	D ☐ Turistico (K 0)	G ☐ Deposito (N 0)
B ☐ Commercio (I 0)	E ☐ Produzione (L 0)	
C ☐ Serv. pubbl. (J 0)	F ☐ Uffici (M 0)	

50 EPOCA DI COSTRUZIONE E RISTRUTTURAZIONE ☐ ≤1919 ☐ 19-45 ☐ 46-61 ✓ 62-71 ☐ 72-81 ☐ 82-91 ☐ 92-01 ☐ ≥2002

51 UTILIZZAZIONE ● >65% ○ 30-65% ○ <30% ○ Non utilizzato ○ In costruzione ○ Non finito ○ Abbandonato

52 OCCUPANTI 16

SIPICCIANO
N
AA-03
145.1
AS-2200
2100999
AS-2300
ES-006
AS-2000
163.7
AS-1900
159.5
AS-1800
AC-19
AC-20
134.7
AS-2400
0
25
50
100 metri

PROTEZIONE CIVILE
Presidenza del Consiglio dei Ministri
Dipartimento della Protezione Civile

CONFERENZA DELLE REGIONI E DELLE PROVINCE AUTONOME

ANALISI DELLA CONDIZIONE LIMITE PER L'EMERGENZA (CLE) DELL'INSEDIAMENTO URBANO

UNITÀ STRUTTURALE
versione 3.0

Sezione 1 - IDENTIFICATIVI

	Data compilazione	10 / 11 / 2016	Codice ISTAT
1	Regione	LAZIO	12
2	Provincia	Viterbo	056
3	Comune	Graffignano	029
4	Località abitata		
5	Sezione censuaria		
6	Identificativo Aggregato Strutturale	0000000019	00
7	Identificativo Unità Strutturale	002	
8	Identificativo Area di Emergenza		
9	Identificativi infrastrutture di Accessibilità/Connessione	a 0000000020	b
		c	d
10	Indirizzo	Via San Bernardino	11 Civico 30
12	Mappa in allegato (vedi retro)		

Sezione 2 - CARATTERISTICHE GENERALI

POSIZIONE NELL'AGGREGATO — 13 Isolata ○ Sì ● No — 14 ● Interna ○ D'estremità ○ D'angolo

15 FRONTE INTERFERENTE SU INFRASTRUTTURA ACCESSIBILITÀ/CONNESSIONE (H>L) O AREA DI EMERGENZA (H>d) ● Sì ○ No

16 UNITÀ STRUTTURALE SPECIALISTICA ○ Sì ● No — 17 ○ Chiesa ○ Teatro ○ Torre/campanile/ciminiera ○ Altro

18 NUMERO PIANI TOTALI (INCLUSI INTERRATI) 3 — 19 PIANI INTERRATI ● 0 ○ 1 ○ 2 ○ ≥3

20 ALTEZZA MEDIA DI PIANO (m) ○ ≤2,50 ● 2,50-3-50 ○ 3,50-5,00 ○ ≥5,00 — 21 ALTEZZA ALL'IMPOSTA DELLA COPERTURA 9

22 VOLUME UNICO SU AC ● Sì ○ No — 23 SUPERFICIE MEDIA DI PIANO (mq) 143

24 STRUTTURA PORTANTE VERTICALE ○ C.a. ○ Acciaio ○ Acciaio-c.l.s. ● Muratura ○ Mista (muratura/c.a.) ○ Legno ○ Non identificata

25 TIPO MURATURA ● Buona ○ Cattiva ○ Non identificata — 26 CORDOLI O CATENE ○ Sì ● No

27 PILASTRI ISOLATI ○ Sì ● No — 28 PIANO PILOTIS ○ Sì ● No — 29 SOPRAELEVAZIONI ○ Sì ● No

30 DANNO STRUTTURALE ○ Gravissimo ○ Medio - grave ○ Leggero ● Assente — 31 STATO MANUTENTIVO ○ Carente ○ Sufficiente ● Buono

PROPRIETÀ — 32 ☐ Pubblica — 33 ✓ Privata

34 MORFOLOGIA ○ Pianeggiante ○ Su leggero pendio (15°÷30°) ● Su forte pendio (>30°)

UBICAZIONE — 35 ✓ Sotto versante incombente o forte pendio — 36 ✓ Sopra versante incombente o cresta

MICROZONAZIONE SISMICA — 37 Zona MS (condizione peggiore) ○ Stabile ● Stabile con amplificazioni ○ Instabile

Tipo instabilità — 38 ☐ Frana — 39 ☐ Liquefazione — 40 ☐ Faglia attiva e capace — 41 ☐ Cedimenti differenziali — 42 ☐ Cavità sotterranee

GEOLOGIA / 46 IDROGEOLOGIA — Localizzazione frana — 43 ☐ Interferente con l'unità strutturale — 44 ☐ A monte — 45 ☐ A valle

Rischio PAI ○ R1 ○ R2 ○ R3 ○ R4 — 47 Area alluvionabile ○ Sì ● No

Sezione 3 - CARATTERISTICHE SPECIFICHE

48 DESTINAZIONE D'USO (USO ATTUALE) S90

49 TIPO E NUMERO UNITÀ D'USO

A ✓ Residenziale (H 3)	D ☐ Turistico (K 0)	G ☐ Deposito (N 0)
B ☐ Commercio (I 0)	E ☐ Produzione (L 0)	
C ☐ Serv. pubbl. (J 0)	F ☐ Uffici (M 0)	

50 EPOCA DI COSTRUZIONE E RISTRUTTURAZIONE ☐ ≤1919 ☐ 19-45 ✓ 46-61 ☐ 62-71 ☐ 72-81 ☐ 82-91 ☐ 92-01 ☐ ≥2002

51 UTILIZZAZIONE ● >65% ○ 30-65% ○ <30% ○ Non utilizzato ○ In costruzione ○ Non finito ○ Abbandonato

52 OCCUPANTI 10

SIPICCIANO
N
AA-03
145.1
AS-2200
2100999
AS-2300
ES-006
AS-2000
163.7
AS-1900
159.5
AS-1800
AC-19
AC-20
134.7
AS-2400
0
25
50
100 metri

PROTEZIONE CIVILE
Presidenza del Consiglio dei Ministri
Dipartimento della Protezione Civile

CONFERENZA DELLE REGIONI E DELLE PROVINCE AUTONOME

ANALISI DELLA CONDIZIONE LIMITE PER L'EMERGENZA (CLE) DELL'INSEDIAMENTO URBANO

UNITÀ STRUTTURALE
versione 3.0

Sezione 1 - IDENTIFICATIVI

	Data compilazione	10 / 11 / 2016	Codice ISTAT
1	Regione	LAZIO	12
2	Provincia	Viterbo	056
3	Comune	Graffignano	029
4	Località abitata	Sipicciano	10003
5	Sezione censuaria		
6	Identificativo Aggregato Strutturale	0000000019	00
7	Identificativo Unità Strutturale	003	
8	Identificativo Area di Emergenza		
9	Identificativi infrastrutture di Accessibilità/Connessione	a 0000000020	b
		c	d
10	Indirizzo	Via San Bernardino	11 Civico 24
12	Mappa in allegato (vedi retro)		

Sezione 2 - CARATTERISTICHE GENERALI

POSIZIONE NELL'AGGREGATO — 13 Isolata ○ Sì ● No — 14 ○ Interna ● D'estremità ○ D'angolo

15 FRONTE INTERFERENTE SU INFRASTRUTTURA ACCESSIBILITÀ/CONNESSIONE (H>L) O AREA DI EMERGENZA (H>d) ● Sì ○ No

16 UNITÀ STRUTTURALE SPECIALISTICA ○ Sì ● No — 17 ○ Chiesa ○ Teatro ○ Torre/campanile/ciminiera ○ Altro

18 NUMERO PIANI TOTALI (INCLUSI INTERRATI) 2 — 19 PIANI INTERRATI ● 0 ○ 1 ○ 2 ○ ≥3

20 ALTEZZA MEDIA DI PIANO (m) ○ ≤2,50 ● 2,50-3-50 ○ 3,50-5,00 ○ ≥5,00 — 21 ALTEZZA ALL'IMPOSTA DELLA COPERTURA 6

22 VOLUME UNICO SU AC ● Sì ○ No — 23 SUPERFICIE MEDIA DI PIANO (mq) 30

24 STRUTTURA PORTANTE VERTICALE ○ C.a. ○ Acciaio ○ Acciaio-c.l.s. ● Muratura ○ Mista (muratura/c.a.) ○ Legno ○ Non identificata

25 TIPO MURATURA ○ Buona ● Cattiva ○ Non identificata — 26 CORDOLI O CATENE ○ Sì ● No

27 PILASTRI ISOLATI ○ Sì ● No — 28 PIANO PILOTIS ○ Sì ● No — 29 SOPRAELEVAZIONI ○ Sì ● No

30 DANNO STRUTTURALE ○ Gravissimo ● Medio - grave ○ Leggero ○ Assente — 31 STATO MANUTENTIVO ● Carente ○ Sufficiente ○ Buono

PROPRIETÀ — 32 ☐ Pubblica — 33 ✓ Privata

34 MORFOLOGIA ○ Pianeggiante ○ Su leggero pendio (15°÷30°) ● Su forte pendio (>30°)

UBICAZIONE — 35 ✓ Sotto versante incombente o forte pendio — 36 ✓ Sopra versante incombente o cresta

MICROZONAZIONE SISMICA — 37 Zona MS (condizione peggiore) ○ Stabile ● Stabile con amplificazioni ○ Instabile

Tipo instabilità — 38 ☐ Frana — 39 ☐ Liquefazione — 40 ☐ Faglia attiva e capace — 41 ☐ Cedimenti differenziali — 42 ☐ Cavità sotterranee

GEOLOGIA / 46 IDROGEOLOGIA — Localizzazione frana — 43 ☐ Interferente con l'unità strutturale — 44 ☐ A monte — 45 ☐ A valle

Rischio PAI ○ R1 ○ R2 ○ R3 ○ R4 — 47 Area alluvionabile ○ Sì ● No

Sezione 3 - CARATTERISTICHE SPECIFICHE

48 DESTINAZIONE D'USO (USO ATTUALE) S90

49 TIPO E NUMERO UNITÀ D'USO

A ✓ Residenziale (H 1)	D ☐ Turistico (K 0)	G ☐ Deposito (N 0)
B ☐ Commercio (I 0)	E ☐ Produzione (L 0)	
C ☐ Serv. pubbl. (J 0)	F ☐ Uffici (M 0)	

50 EPOCA DI COSTRUZIONE E RISTRUTTURAZIONE ☐ ≤1919 ☐ 19-45 ✓ 46-61 ☐ 62-71 ☐ 72-81 ☐ 82-91 ☐ 92-01 ☐ ≥2002

51 UTILIZZAZIONE ○ >65% ○ 30-65% ● <30% ○ Non utilizzato ○ In costruzione ○ Non finito ○ Abbandonato

52 OCCUPANTI 3

SIPICCIANO
N
AA-03
145.1
AS-2200
2100999
AS-2300
ES-006
AS-2000
163.7
AS-1900
159.5
AS-1800
AC-19
AC-20
134.7
AS-2400
0
25
50
100 metri

PROTEZIONE CIVILE
Presidenza del Consiglio dei Ministri
Dipartimento della Protezione Civile

CONFERENZA DELLE REGIONI E DELLE PROVINCE AUTONOME

ANALISI DELLA CONDIZIONE LIMITE PER L'EMERGENZA (CLE) DELL'INSEDIAMENTO URBANO

UNITÀ STRUTTURALE
versione 3.0

Sezione 1 - IDENTIFICATIVI

	Data compilazione	10 / 11 / 2016	Codice ISTAT
1	Regione	LAZIO	12
2	Provincia	Viterbo	056
3	Comune	Graffignano	029
4	Località abitata	Sipicciano	10003
5	Sezione censuaria		
6	Identificativo Aggregato Strutturale	0000000020	00
7	Identificativo Unità Strutturale	001	
8	Identificativo Area di Emergenza		
9	Identificativi infrastrutture di Accessibilità/Connessione	a 0000000020	b
		c	d
10	Indirizzo	Via San Bernardino	11 Civico 40
12	Mappa in allegato (vedi retro)		

Sezione 2 - CARATTERISTICHE GENERALI

POSIZIONE NELL'AGGREGATO — 13 Isolata ○ Sì ● No — 14 ○ Interna ● D'estremità ○ D'angolo

15 FRONTE INTERFERENTE SU INFRASTRUTTURA ACCESSIBILITÀ/CONNESSIONE (H>L) O AREA DI EMERGENZA (H>d) ● Sì ○ No

16 UNITÀ STRUTTURALE SPECIALISTICA ○ Sì ● No — 17 ○ Chiesa ○ Teatro ○ Torre/campanile/ciminiera ○ Altro

18 NUMERO PIANI TOTALI (INCLUSI INTERRATI) 2 — 19 PIANI INTERRATI ● 0 ○ 1 ○ 2 ○ ≥3

20 ALTEZZA MEDIA DI PIANO (m) ○ ≤2,50 ● 2,50-3-50 ○ 3,50-5,00 ○ ≥5,00 — 21 ALTEZZA ALL'IMPOSTA DELLA COPERTURA 6

22 VOLUME UNICO SU AC ○ Sì ● No — 23 SUPERFICIE MEDIA DI PIANO (mq) 144

24 STRUTTURA PORTANTE VERTICALE ○ C.a. ○ Acciaio ○ Acciaio-c.l.s. ● Muratura ○ Mista (muratura/c.a.) ○ Legno ○ Non identificata

25 TIPO MURATURA ● Buona ○ Cattiva ○ Non identificata — 26 CORDOLI O CATENE ○ Sì ● No

27 PILASTRI ISOLATI ○ Sì ● No — 28 PIANO PILOTIS ○ Sì ● No — 29 SOPRAELEVAZIONI ○ Sì ● No

30 DANNO STRUTTURALE ○ Gravissimo ○ Medio - grave ● Leggero ○ Assente — 31 STATO MANUTENTIVO ○ Carente ○ Sufficiente ● Buono

PROPRIETÀ — 32 ☐ Pubblica — 33 ✓ Privata

34 MORFOLOGIA ○ Pianeggiante ● Su leggero pendio (15°÷30°) ○ Su forte pendio (>30°)

UBICAZIONE — 35 ✓ Sotto versante incombente o forte pendio — 36 ✓ Sopra versante incombente o cresta

MICROZONAZIONE SISMICA — 37 Zona MS (condizione peggiore) ○ Stabile ● Stabile con amplificazioni ○ Instabile

Tipo instabilità — 38 ☐ Frana — 39 ☐ Liquefazione — 40 ☐ Faglia attiva e capace — 41 ☐ Cedimenti differenziali — 42 ☐ Cavità sotterranee

GEOLOGIA / 46 IDROGEOLOGIA — Localizzazione frana — 43 ☐ Interferente con l'unità strutturale — 44 ☐ A monte — 45 ☐ A valle

Rischio PAI ○ R1 ○ R2 ○ R3 ○ R4 — 47 Area alluvionabile ○ Sì ● No

Sezione 3 - CARATTERISTICHE SPECIFICHE

48 DESTINAZIONE D'USO (USO ATTUALE) S90

49 TIPO E NUMERO UNITÀ D'USO

A ✓ Residenziale (H 2)	D ☐ Turistico (K 0)	G ☐ Deposito (N 0)
B ☐ Commercio (I 0)	E ☐ Produzione (L 0)	
C ☐ Serv. pubbl. (J 0)	F ☐ Uffici (M 0)	

50 EPOCA DI COSTRUZIONE E RISTRUTTURAZIONE ☐ ≤1919 ☐ 19-45 ☐ 46-61 ✓ 62-71 ☐ 72-81 ☐ 82-91 ☐ 92-01 ☐ ≥2002

51 UTILIZZAZIONE ● >65% ○ 30-65% ○ <30% ○ Non utilizzato ○ In costruzione ○ Non finito ○ Abbandonato

52 OCCUPANTI 8

SIPICCIANO
N
AA-03
145.1
AS-2200
2100999
AS-2300
ES-006
AS-2000
163.7
AS-1900
159.5
AS-1800
AC-19
AC-20
134.7
AS-2400
0
25
50
100 metri

PROTEZIONE CIVILE
Presidenza del Consiglio dei Ministri
Dipartimento della Protezione Civile

CONFERENZA DELLE REGIONI E DELLE PROVINCE AUTONOME

ANALISI DELLA CONDIZIONE LIMITE PER L'EMERGENZA (CLE) DELL'INSEDIAMENTO URBANO

UNITÀ STRUTTURALE
versione 3.0

Sezione 1 - IDENTIFICATIVI

	Data compilazione	10 / 11 / 2016	Codice ISTAT
1	Regione	LAZIO	12
2	Provincia	Viterbo	056
3	Comune	Graffignano	029
4	Località abitata	Sipicciano	10003
5	Sezione censuaria		
6	Identificativo Aggregato Strutturale	0000000020	00
7	Identificativo Unità Strutturale	002	
8	Identificativo Area di Emergenza		
9	Identificativi infrastrutture di Accessibilità/Connessione	a 0000000020	b
		c	d
10	Indirizzo	Via San Bernardino	11 Civico 39
12	Mappa in allegato (vedi retro)		

Sezione 2 - CARATTERISTICHE GENERALI

POSIZIONE NELL'AGGREGATO — 13 Isolata ○ Sì ● No — 14 ● Interna ○ D'estremità ○ D'angolo

15 FRONTE INTERFERENTE SU INFRASTRUTTURA ACCESSIBILITÀ/CONNESSIONE (H>L) O AREA DI EMERGENZA (H>d) — ● Sì ○ No

16 UNITÀ STRUTTURALE SPECIALISTICA — ○ Sì ● No — 17 ○ Chiesa ○ Teatro ○ Torre/campanile/ciminiera ○ Altro

18 NUMERO PIANI TOTALI (INCLUSI INTERRATI) — 2 — 19 PIANI INTERRATI — ● 0 ○ 1 ○ 2 ○ ≥3

20 ALTEZZA MEDIA DI PIANO (m) — ○ ≤2,50 ● 2,50-3-50 ○ 3,50-5,00 ○ ≥5,00 — 21 ALTEZZA ALL'IMPOSTA DELLA COPERTURA — 6

22 VOLUME UNICO SU AC — ○ Sì ● No — 23 SUPERFICIE MEDIA DI PIANO (mq) — 400

24 STRUTTURA PORTANTE VERTICALE — ○ C.a. ○ Acciaio ○ Acciaio-c.l.s. ● Muratura ○ Mista (muratura/c.a.) ○ Legno ○ Non identificata

25 TIPO MURATURA — ● Buona ○ Cattiva ○ Non identificata — 26 CORDOLI O CATENE — ○ Sì ● No

27 PILASTRI ISOLATI — ○ Sì ● No — 28 PIANO PILOTIS — ○ Sì ● No — 29 SOPRAELEVAZIONI — ○ Sì ● No

30 DANNO STRUTTURALE — ○ Gravissimo ○ Medio - grave ○ Leggero ● Assente — 31 STATO MANUTENTIVO — ○ Carente ● Sufficiente ○ Buono

PROPRIETÀ — 32 ☐ Pubblica — 33 ✓ Privata

34 MORFOLOGIA — ○ Pianeggiante ● Su leggero pendio (15°÷30°) ○ Su forte pendio (>30°)

UBICAZIONE — 35 ✓ Sotto versante incombente o forte pendio — 36 ✓ Sopra versante incombente o cresta

MICROZONAZIONE SISMICA — 37 Zona MS (condizione peggiore) ○ Stabile ● Stabile con amplificazioni ○ Instabile
Tipo instabilità — 38 ☐ Frana — 39 ☐ Liquefazione — 40 ☐ Faglia attiva e capace — 41 ☐ Cedimenti differenziali — 42 ☐ Cavità sotterranee

46 GEOLOGIA / IDROGEOLOGIA — Localizzazione frana — 43 ☐ Interferente con l'unità strutturale — 44 ☐ A monte — 45 ☐ A valle
Rischio PAI — ○ R1 ○ R2 ○ R3 ○ R4 — 47 Area alluvionabile — ○ Sì ● No

Sezione 3 - CARATTERISTICHE SPECIFICHE

48 DESTINAZIONE D'USO (USO ATTUALE) — S90

49 TIPO E NUMERO UNITÀ D'USO

A ✓ Residenziale (H 4)	D ☐ Turistico (K 0)	G ☐ Deposito (N 0)
B ☐ Commercio (I 0)	E ☐ Produzione (L 0)	
C ☐ Serv. pubbl. (J 0)	F ☐ Uffici (M 0)	

50 EPOCA DI COSTRUZIONE E RISTRUTTURAZIONE — ☐ ≤1919 ☐ 19-45 ☐ 46-61 ✓ 62-71 ☐ 72-81 ☐ 82-91 ☐ 92-01 ☐ ≥2002

51 UTILIZZAZIONE — ● >65% ○ 30-65% ○ <30% ○ Non utilizzato ○ In costruzione ○ Non finito ○ Abbandonato

52 OCCUPANTI — 12

SIPICCIANO
N
AA-03
145.1
AS-2200
2100999
AS-2300
ES-006
AS-2000
163.7
AS-1900
159.5
AS-1800
AC-19
AC-20
134.7
AS-2400
0
25
50
100 metri

PROTEZIONE CIVILE
Presidenza del Consiglio dei Ministri
Dipartimento della Protezione Civile

CONFERENZA DELLE REGIONI E DELLE PROVINCE AUTONOME

ANALISI DELLA CONDIZIONE LIMITE PER L'EMERGENZA (CLE) DELL'INSEDIAMENTO URBANO

UNITÀ STRUTTURALE
versione 3.0

Sezione 1 - IDENTIFICATIVI

	Data compilazione	10 / 11 / 2016	Codice ISTAT
1	Regione	LAZIO	12
2	Provincia	Viterbo	056
3	Comune	Graffignano	029
4	Località abitata	Sipicciano	10003
5	Sezione censuaria		
6	Identificativo Aggregato Strutturale	0000000020	00
7	Identificativo Unità Strutturale	003	
8	Identificativo Area di Emergenza		
9	Identificativi infrastrutture di Accessibilità/Connessione	a 0000000020	b
		c	d
10	Indirizzo	Via San Bernardino	11 Civico
12	Mappa in allegato (vedi retro)		

Sezione 2 - CARATTERISTICHE GENERALI

POSIZIONE NELL'AGGREGATO — 13 Isolata ○ Sì ● No — 14 ● Interna ○ D'estremità ○ D'angolo

15 FRONTE INTERFERENTE SU INFRASTRUTTURA ACCESSIBILITÀ/CONNESSIONE (H>L) O AREA DI EMERGENZA (H>d) — ● Sì ○ No

16 UNITÀ STRUTTURALE SPECIALISTICA — ○ Sì ● No — 17 ○ Chiesa ○ Teatro ○ Torre/campanile/ciminiera ○ Altro

18 NUMERO PIANI TOTALI (INCLUSI INTERRATI) 1 — 19 PIANI INTERRATI ● 0 ○ 1 ○ 2 ○ ≥3

20 ALTEZZA MEDIA DI PIANO (m) ○ ≤2,50 ● 2,50-3-50 ○ 3,50-5,00 ○ ≥5,00 — 21 ALTEZZA ALL'IMPOSTA DELLA COPERTURA 3

22 VOLUME UNICO SU AC ○ Sì ● No — 23 SUPERFICIE MEDIA DI PIANO (mq) 72

24 STRUTTURA PORTANTE VERTICALE ○ C.a. ○ Acciaio ○ Acciaio-c.l.s. ● Muratura ○ Mista (muratura/c.a.) ○ Legno ○ Non identificata

25 TIPO MURATURA ● Buona ○ Cattiva ○ Non identificata — 26 CORDOLI O CATENE ○ Sì ● No

27 PILASTRI ISOLATI ○ Sì ● No — 28 PIANO PILOTIS ○ Sì ● No — 29 SOPRAELEVAZIONI ○ Sì ● No

30 DANNO STRUTTURALE ○ Gravissimo ○ Medio - grave ○ Leggero ● Assente — 31 STATO MANUTENTIVO ○ Carente ● Sufficiente ○ Buono

PROPRIETÀ — 32 ☐ Pubblica — 33 ✓ Privata

34 MORFOLOGIA ○ Pianeggiante ● Su leggero pendio (15°÷30°) ○ Su forte pendio (>30°)

UBICAZIONE — 35 ✓ Sotto versante incombente o forte pendio — 36 ✓ Sopra versante incombente o cresta

MICROZONAZIONE SISMICA — 37 Zona MS (condizione peggiore) ○ Stabile ● Stabile con amplificazioni ○ Instabile

Tipo instabilità — 38 ☐ Frana — 39 ☐ Liquefazione — 40 ☐ Faglia attiva e capace — 41 ☐ Cedimenti differenziali — 42 ☐ Cavità sotterranee

46 GEOLOGIA / IDROGEOLOGIA — Localizzazione frana — 43 ☐ Interferente con l'unità strutturale — 44 ☐ A monte — 45 ☐ A valle

Rischio PAI ○ R1 ○ R2 ○ R3 ○ R4 — 47 Area alluvionabile ○ Sì ● No

Sezione 3 - CARATTERISTICHE SPECIFICHE

48 DESTINAZIONE D'USO (USO ATTUALE) S90

49 TIPO E NUMERO UNITÀ D'USO

A ✓ Residenziale (H 1)	D ☐ Turistico (K 0)	G ☐ Deposito (N 0)
B ☐ Commercio (I 0)	E ☐ Produzione (L 0)	
C ☐ Serv. pubbl. (J 0)	F ☐ Uffici (M 0)	

50 EPOCA DI COSTRUZIONE E RISTRUTTURAZIONE ☐ ≤1919 ☐ 19-45 ☐ 46-61 ✓ 62-71 ☐ 72-81 ☐ 82-91 ☐ 92-01 ☐ ≥2002

51 UTILIZZAZIONE ● >65% ○ 30-65% ○ <30% ○ Non utilizzato ○ In costruzione ○ Non finito ○ Abbandonato

52 OCCUPANTI 3

SIPICCIANO
N
AA-03
145.1
AS-2200
2100999
AS-2300
ES-006
AS-2000
163.7
AS-1900
159.5
AS-1800
AC-19
AC-20
134.7
AS-2400
0
25
50
100 metri

PROTEZIONE CIVILE
Presidenza del Consiglio dei Ministri
Dipartimento della Protezione Civile

CONFERENZA DELLE REGIONI E DELLE PROVINCE AUTONOME

ANALISI DELLA CONDIZIONE LIMITE PER L'EMERGENZA (CLE) DELL'INSEDIAMENTO URBANO

UNITÀ STRUTTURALE
versione 3.0

Sezione 1 - IDENTIFICATIVI

	Data compilazione	10 / 11 / 2016	Codice ISTAT
1	Regione	LAZIO	12
2	Provincia	Viterbo	056
3	Comune	Graffignano	029
4	Località abitata	Sipicciano	10003
5	Sezione censuaria		
6	Identificativo Aggregato Strutturale	0000000020	00
7	Identificativo Unità Strutturale	004	
8	Identificativo Area di Emergenza		
9	Identificativi infrastrutture di Accessibilità/Connessione	a 0000000020	b
		c	d
10	Indirizzo	Via San Bernardino	11 Civico 29
12	Mappa in allegato (vedi retro)		

Sezione 2 - CARATTERISTICHE GENERALI

POSIZIONE NELL'AGGREGATO — 13 Isolata ○ Sì ● No — 14 ● Interna ○ D'estremità ○ D'angolo

15 FRONTE INTERFERENTE SU INFRASTRUTTURA ACCESSIBILITÀ/CONNESSIONE (H>L) O AREA DI EMERGENZA (H>d) — ● Sì ○ No

16 UNITÀ STRUTTURALE SPECIALISTICA — ○ Sì ● No — 17 ○ Chiesa ○ Teatro ○ Torre/campanile/ciminiera ○ Altro

18 NUMERO PIANI TOTALI (INCLUSI INTERRATI) — 3 — 19 PIANI INTERRATI — ● 0 ○ 1 ○ 2 ○ ≥3

20 ALTEZZA MEDIA DI PIANO (m) — ○ ≤2,50 ● 2,50-3-50 ○ 3,50-5,00 ○ ≥5,00 — 21 ALTEZZA ALL'IMPOSTA DELLA COPERTURA — 9

22 VOLUME UNICO SU AC — ● Sì ○ No — 23 SUPERFICIE MEDIA DI PIANO (mq) — 400

24 STRUTTURA PORTANTE VERTICALE — ○ C.a. ○ Acciaio ○ Acciaio-c.l.s. ● Muratura ○ Mista (muratura/c.a.) ○ Legno ○ Non identificata

25 TIPO MURATURA — ● Buona ○ Cattiva ○ Non identificata — 26 CORDOLI O CATENE — ○ Sì ● No

27 PILASTRI ISOLATI — ○ Sì ● No — 28 PIANO PILOTIS — ○ Sì ● No — 29 SOPRAELEVAZIONI — ○ Sì ● No

30 DANNO STRUTTURALE — ○ Gravissimo ○ Medio - grave ● Leggero ○ Assente — 31 STATO MANUTENTIVO — ○ Carente ● Sufficiente ○ Buono

PROPRIETÀ — 32 ☐ Pubblica — 33 ✓ Privata

34 MORFOLOGIA — ○ Pianeggiante ○ Su leggero pendio (15°÷30°) ● Su forte pendio (>30°)

UBICAZIONE — 35 ✓ Sotto versante incombente o forte pendio — 36 ✓ Sopra versante incombente o cresta

MICROZONAZIONE SISMICA — 37 Zona MS (condizione peggiore) ○ Stabile ● Stabile con amplificazioni ○ Instabile

Tipo instabilità — 38 ☐ Frana — 39 ☐ Liquefazione — 40 ☐ Faglia attiva e capace — 41 ☐ Cedimenti differenziali — 42 ☐ Cavità sotterranee

46 GEOLOGIA / IDROGEOLOGIA — Localizzazione frana — 43 ☐ Interferente con l'unità strutturale — 44 ☐ A monte — 45 ☐ A valle

Rischio PAI — ○ R1 ○ R2 ○ R3 ○ R4 — 47 Area alluvionabile — ○ Sì ● No

Sezione 3 - CARATTERISTICHE SPECIFICHE

48 DESTINAZIONE D'USO (USO ATTUALE) — S90

49 TIPO E NUMERO UNITÀ D'USO

A ✓ Residenziale (H 3)	D ☐ Turistico (K 0)	G ☐ Deposito (N 0)
B ✓ Commercio (I 1)	E ☐ Produzione (L 0)	
C ✓ Serv. pubbl. (J 1)	F ☐ Uffici (M 0)	

50 EPOCA DI COSTRUZIONE E RISTRUTTURAZIONE — ☐ ≤1919 ☐ 19-45 ☐ 46-61 ✓ 62-71 ☐ 72-81 ☐ 82-91 ☐ 92-01 ☐ ≥2002

51 UTILIZZAZIONE — ● >65% ○ 30-65% ○ <30% ○ Non utilizzato ○ In costruzione ○ Non finito ○ Abbandonato

52 OCCUPANTI — 15

SIPICCIANO
N
AA-03
145.1
AS-2200
2100999
AS-2300
ES-006
AS-2000
163.7
AS-1900
159.5
AS-1800
AC-19
AC-20
134.7
AS-2400
0
25
50
100 metri

PROTEZIONE CIVILE
Presidenza del Consiglio dei Ministri
Dipartimento della Protezione Civile

CONFERENZA DELLE REGIONI E DELLE PROVINCE AUTONOME

ANALISI DELLA CONDIZIONE LIMITE PER L'EMERGENZA (CLE) DELL'INSEDIAMENTO URBANO

UNITÀ STRUTTURALE
versione 3.0

Sezione 1 - IDENTIFICATIVI

	Data compilazione	10 / 11 / 2016	Codice ISTAT
1	Regione	LAZIO	12
2	Provincia	Viterbo	056
3	Comune	Graffignano	029
4	Località abitata		
5	Sezione censuaria		
6	Identificativo Aggregato Strutturale	0000000020	00
7	Identificativo Unità Strutturale	005	
8	Identificativo Area di Emergenza		
9	Identificativi infrastrutture di Accessibilità/Connessione	a 0000000020	b
		c	d
10	Indirizzo	Via San Bernardino	11 Civico 11
12	Mappa in allegato (vedi retro)		

Sezione 2 - CARATTERISTICHE GENERALI

POSIZIONE NELL'AGGREGATO — 13 Isolata ○ Sì ● No — 14 ● Interna ○ D'estremità ○ D'angolo

15 FRONTE INTERFERENTE SU INFRASTRUTTURA ACCESSIBILITÀ/CONNESSIONE (H>L) O AREA DI EMERGENZA (H>d) ● Sì ○ No

16 UNITÀ STRUTTURALE SPECIALISTICA ○ Sì ● No — 17 ○ Chiesa ○ Teatro ○ Torre/campanile/ciminiera ○ Altro

18 NUMERO PIANI TOTALI (INCLUSI INTERRATI) 3 — 19 PIANI INTERRATI ● 0 ○ 1 ○ 2 ○ ≥3

20 ALTEZZA MEDIA DI PIANO (m) ○ ≤2,50 ● 2,50-3-50 ○ 3,50-5,00 ○ ≥5,00 — 21 ALTEZZA ALL'IMPOSTA DELLA COPERTURA 9

22 VOLUME UNICO SU AC ○ Sì ● No — 23 SUPERFICIE MEDIA DI PIANO (mq) 130

24 STRUTTURA PORTANTE VERTICALE ○ C.a. ○ Acciaio ○ Acciaio-c.l.s. ● Muratura ○ Mista (muratura/c.a.) ○ Legno ○ Non identificata

25 TIPO MURATURA ● Buona ○ Cattiva ○ Non identificata — 26 CORDOLI O CATENE ○ Sì ● No

27 PILASTRI ISOLATI ○ Sì ● No — 28 PIANO PILOTIS ○ Sì ● No — 29 SOPRAELEVAZIONI ○ Sì ● No

30 DANNO STRUTTURALE ○ Gravissimo ○ Medio - grave ○ Leggero ● Assente — 31 STATO MANUTENTIVO ○ Carente ● Sufficiente ○ Buono

PROPRIETÀ — 32 ☐ Pubblica — 33 ✓ Privata

34 MORFOLOGIA ○ Pianeggiante ○ Su leggero pendio (15°÷30°) ● Su forte pendio (>30°)

UBICAZIONE — 35 ✓ Sotto versante incombente o forte pendio — 36 ✓ Sopra versante incombente o cresta

MICROZONAZIONE SISMICA — 37 Zona MS (condizione peggiore) ○ Stabile ● Stabile con amplificazioni ○ Instabile

Tipo instabilità — 38 ☐ Frana — 39 ☐ Liquefazione — 40 ☐ Faglia attiva e capace — 41 ☐ Cedimenti differenziali — 42 ☐ Cavità sotterranee

46 GEOLOGIA / IDROGEOLOGIA — Localizzazione frana — 43 ☐ Interferente con l'unità strutturale — 44 ☐ A monte — 45 ☐ A valle

Rischio PAI ○ R1 ○ R2 ○ R3 ○ R4 — 47 Area alluvionabile ○ Sì ● No

Sezione 3 - CARATTERISTICHE SPECIFICHE

48 DESTINAZIONE D'USO (USO ATTUALE) S90

49 TIPO E NUMERO UNITÀ D'USO

A ✓ Residenziale (H 3)	D ☐ Turistico (K 0)	G ☐ Deposito (N 0)
B ☐ Commercio (I 0)	E ☐ Produzione (L 0)	
C ☐ Serv. pubbl. (J 0)	F ☐ Uffici (M 0)	

50 EPOCA DI COSTRUZIONE E RISTRUTTURAZIONE ☐ ≤1919 ☐ 19-45 ☐ 46-61 ✓ 62-71 ☐ 72-81 ☐ 82-91 ☐ 92-01 ☐ ≥2002

51 UTILIZZAZIONE ● >65% ○ 30-65% ○ <30% ○ Non utilizzato ○ In costruzione ○ Non finito ○ Abbandonato

52 OCCUPANTI 9

SIPICCIANO
N
AA-03
145.1
AS-2200
2100999
AS-2300
ES-006
AS-2000
163.7
AS-1900
159.5
AS-1800
AC-19
AC-20
134.7
AS-2400
0
25
50
100 metri

PROTEZIONE CIVILE
Presidenza del Consiglio dei Ministri
Dipartimento della Protezione Civile

CONFERENZA DELLE REGIONI E DELLE PROVINCE AUTONOME

ANALISI DELLA CONDIZIONE LIMITE PER L'EMERGENZA (CLE) DELL'INSEDIAMENTO URBANO

UNITÀ STRUTTURALE
versione 3.0

Sezione 1 - IDENTIFICATIVI

	Data compilazione	10 / 11 / 2016	Codice ISTAT
1	Regione	LAZIO	12
2	Provincia	Viterbo	056
3	Comune	Graffignano	029
4	Località abitata	Sipicciano	10003
5	Sezione censuaria		
6	Identificativo Aggregato Strutturale	0000000020	00
7	Identificativo Unità Strutturale	006	
8	Identificativo Area di Emergenza		
9	Identificativi infrastrutture di Accessibilità/Connessione	a 0000000020	b
		c	d
10	Indirizzo	Via San Bernardino	11 Civico 5
12	Mappa in allegato (vedi retro)		

Sezione 2 - CARATTERISTICHE GENERALI

POSIZIONE NELL'AGGREGATO — 13 Isolata ○ Sì ● No — 14 ○ Interna ○ D'estremità ● D'angolo

15 FRONTE INTERFERENTE SU INFRASTRUTTURA ACCESSIBILITÀ/CONNESSIONE (H>L) O AREA DI EMERGENZA (H>d) ● Sì ○ No

16 UNITÀ STRUTTURALE SPECIALISTICA ○ Sì ● No — 17 ○ Chiesa ○ Teatro ○ Torre/campanile/ciminiera ○ Altro

18 NUMERO PIANI TOTALI (INCLUSI INTERRATI) 3 — 19 PIANI INTERRATI ● 0 ○ 1 ○ 2 ○ ≥3

20 ALTEZZA MEDIA DI PIANO (m) ○ ≤2,50 ● 2,50-3-50 ○ 3,50-5,00 ○ ≥5,00 — 21 ALTEZZA ALL'IMPOSTA DELLA COPERTURA 9

22 VOLUME UNICO SU AC ○ Sì ● No — 23 SUPERFICIE MEDIA DI PIANO (mq) 204

24 STRUTTURA PORTANTE VERTICALE ○ C.a. ○ Acciaio ○ Acciaio-c.l.s. ● Muratura ○ Mista (muratura/c.a.) ○ Legno ○ Non identificata

25 TIPO MURATURA ● Buona ○ Cattiva ○ Non identificata — 26 CORDOLI O CATENE ○ Sì ● No

27 PILASTRI ISOLATI ○ Sì ● No — 28 PIANO PILOTIS ○ Sì ● No — 29 SOPRAELEVAZIONI ○ Sì ● No

30 DANNO STRUTTURALE ○ Gravissimo ● Medio - grave ○ Leggero ○ Assente — 31 STATO MANUTENTIVO ● Carente ○ Sufficiente ○ Buono

PROPRIETÀ — 32 ☐ Pubblica — 33 ✓ Privata

34 MORFOLOGIA ○ Pianeggiante ● Su leggero pendio (15°÷30°) ○ Su forte pendio (>30°)

UBICAZIONE — 35 ✓ Sotto versante incombente o forte pendio — 36 ✓ Sopra versante incombente o cresta

MICROZONAZIONE SISMICA — 37 Zona MS (condizione peggiore) ○ Stabile ○ Stabile con amplificazioni ○ Instabile

Tipo instabilità — 38 ☐ Frana — 39 ☐ Liquefazione — 40 ☐ Faglia attiva e capace — 41 ☐ Cedimenti differenziali — 42 ☐ Cavità sotterranee

GEOLOGIA / 46 IDROGEOLOGIA — Localizzazione frana — 43 ☐ Interferente con l'unità strutturale — 44 ☐ A monte — 45 ☐ A valle

Rischio PAI ○ R1 ○ R2 ○ R3 ○ R4 — 47 Area alluvionabile ○ Sì ● No

Sezione 3 - CARATTERISTICHE SPECIFICHE

48 DESTINAZIONE D'USO (USO ATTUALE) S90

49 TIPO E NUMERO UNITÀ D'USO

A ✓ Residenziale (H 4)	D ☐ Turistico (K 0)	G ☐ Deposito (N 0)
B ✓ Commercio (I 1)	E ☐ Produzione (L 0)	
C ☐ Serv. pubbl. (J 0)	F ☐ Uffici (M 0)	

50 EPOCA DI COSTRUZIONE E RISTRUTTURAZIONE ☐ ≤1919 ☐ 19-45 ☐ 46-61 ✓ 62-71 ☐ 72-81 ☐ 82-91 ☐ 92-01 ☐ ≥2002

51 UTILIZZAZIONE ● >65% ○ 30-65% ○ <30% ○ Non utilizzato ○ In costruzione ○ Non finito ○ Abbandonato

52 OCCUPANTI 17

SIPICCIANO
N
AA-03
145.1
AS-2200
2100999
AS-2300
ES-006
AS-2000
163.7
AS-1900
159.5
AS-1800
AC-19
AC-20
134.7
AS-2400
0
25
50
100 metri

PROTEZIONE CIVILE
Presidenza del Consiglio dei Ministri
Dipartimento della Protezione Civile

CONFERENZA DELLE REGIONI E DELLE PROVINCE AUTONOME

ANALISI DELLA CONDIZIONE LIMITE PER L'EMERGENZA (CLE) DELL'INSEDIAMENTO URBANO

UNITÀ STRUTTURALE
versione 3.0

Sezione 1 - IDENTIFICATIVI

	Data compilazione	10 / 11 / 2016	Codice ISTAT
1	Regione	LAZIO	12
2	Provincia	Viterbo	056
3	Comune	Graffignano	029
4	Località abitata	Sipicciano	10003
5	Sezione censuaria		
6	Identificativo Aggregato Strutturale	0000000021	00
7	Identificativo Unità Strutturale	999	
8	Identificativo Area di Emergenza		
9	Identificativi infrastrutture di Accessibilità/Connessione	a 0000000020	b
		c	d
10	Indirizzo	Via San Bernardino	11 Civico 16
12	Mappa in allegato (vedi retro)		

Sezione 2 - CARATTERISTICHE GENERALI

POSIZIONE NELL'AGGREGATO — 13 Isolata ● Sì ○ No — 14 ○ Interna ○ D'estremità ○ D'angolo

15 FRONTE INTERFERENTE SU INFRASTRUTTURA ACCESSIBILITÀ/CONNESSIONE (H>L) O AREA DI EMERGENZA (H>d) ● Sì ○ No

16 UNITÀ STRUTTURALE SPECIALISTICA ○ Sì ● No — 17 ○ Chiesa ○ Teatro ○ Torre/campanile/ciminiera ○ Altro

18 NUMERO PIANI TOTALI (INCLUSI INTERRATI) 3 — 19 PIANI INTERRATI ● 0 ○ 1 ○ 2 ○ ≥3

20 ALTEZZA MEDIA DI PIANO (m) ○ ≤2,50 ● 2,50-3-50 ○ 3,50-5,00 ○ ≥5,00 — 21 ALTEZZA ALL'IMPOSTA DELLA COPERTURA 9

22 VOLUME UNICO SU AC ● Sì ○ No — 23 SUPERFICIE MEDIA DI PIANO (mq) 315

24 STRUTTURA PORTANTE VERTICALE ○ C.a. ○ Acciaio ○ Acciaio-c.l.s. ● Muratura ○ Mista (muratura/c.a.) ○ Legno ○ Non identificata

25 TIPO MURATURA ● Buona ○ Cattiva ○ Non identificata — 26 CORDOLI O CATENE ○ Sì ● No

27 PILASTRI ISOLATI ○ Sì ● No — 28 PIANO PILOTIS ○ Sì ● No — 29 SOPRAELEVAZIONI ○ Sì ● No

30 DANNO STRUTTURALE ○ Gravissimo ○ Medio - grave ● Leggero ○ Assente — 31 STATO MANUTENTIVO ○ Carente ● Sufficiente ○ Buono

PROPRIETÀ — 32 ☐ Pubblica — 33 ✓ Privata

34 MORFOLOGIA ○ Pianeggiante ○ Su leggero pendio (15°÷30°) ● Su forte pendio (>30°)

UBICAZIONE — 35 ✓ Sotto versante incombente o forte pendio — 36 ✓ Sopra versante incombente o cresta

MICROZONAZIONE SISMICA — 37 Zona MS (condizione peggiore) ○ Stabile ● Stabile con amplificazioni ○ Instabile

Tipo instabilità — 38 ☐ Frana — 39 ☐ Liquefazione — 40 ☐ Faglia attiva e capace — 41 ☐ Cedimenti differenziali — 42 ☐ Cavità sotterranee

46 GEOLOGIA / IDROGEOLOGIA — Localizzazione frana — 43 ☐ Interferente con l'unità strutturale — 44 ☐ A monte — 45 ☐ A valle

Rischio PAI ○ R1 ○ R2 ○ R3 ○ R4 — 47 Area alluvionabile ○ Sì ● No

Sezione 3 - CARATTERISTICHE SPECIFICHE

48 DESTINAZIONE D'USO (USO ATTUALE) S90

49 TIPO E NUMERO UNITÀ D'USO

A ✓ Residenziale (H 3)	D ☐ Turistico (K 0)	G ☐ Deposito (N 0)
B ☐ Commercio (I 0)	E ☐ Produzione (L 0)	
C ☐ Serv. pubbl. (J 0)	F ☐ Uffici (M 0)	

50 EPOCA DI COSTRUZIONE E RISTRUTTURAZIONE ☐ ≤1919 ☐ 19-45 ☐ 46-61 ✓ 62-71 ☐ 72-81 ☐ 82-91 ☐ 92-01 ☐ ≥2002

51 UTILIZZAZIONE ● >65% ○ 30-65% ○ <30% ○ Non utilizzato ○ In costruzione ○ Non finito ○ Abbandonato

52 OCCUPANTI 12

SIPICCIANO
N
AA-03
145.1
AS-2200
2100999
AS-2300
ES-006
AS-2000
163.7
AS-1900
159.5
AS-1800
AC-19
AC-20
134.7
AS-2400
0
25
50
100 metri

PROTEZIONE CIVILE
Presidenza del Consiglio dei Ministri
Dipartimento della Protezione Civile

CONFERENZA DELLE REGIONI E DELLE PROVINCE AUTONOME

ANALISI DELLA CONDIZIONE LIMITE PER L'EMERGENZA (CLE) DELL'INSEDIAMENTO URBANO

UNITÀ STRUTTURALE
versione 3.0

Sezione 1 - IDENTIFICATIVI

	Data compilazione	10 / 11 / 2016	Codice ISTAT
1	Regione	LAZIO	12
2	Provincia	Viterbo	056
3	Comune	Graffignano	029
4	Località abitata	Sipicciano	10003
5	Sezione censuaria		
6	Identificativo Aggregato Strutturale	0000000022	00
7	Identificativo Unità Strutturale	001	
8	Identificativo Area di Emergenza		
9	Identificativi infrastrutture di Accessibilità/Connessione	a 0000000020	b
		c	d
10	Indirizzo	Piazza Risorgimento	11 Civico 2
12	Mappa in allegato (vedi retro)		

Sezione 2 - CARATTERISTICHE GENERALI

POSIZIONE NELL'AGGREGATO — 13 Isolata ○ Sì ● No — 14 ○ Interna ○ D'estremità ● D'angolo

15 FRONTE INTERFERENTE SU INFRASTRUTTURA ACCESSIBILITÀ/CONNESSIONE (H>L) O AREA DI EMERGENZA (H>d) ● Sì ○ No

16 UNITÀ STRUTTURALE SPECIALISTICA ○ Sì ● No — 17 ○ Chiesa ○ Teatro ○ Torre/campanile/ciminiera ○ Altro

18 NUMERO PIANI TOTALI (INCLUSI INTERRATI) 3 — 19 PIANI INTERRATI ● 0 ○ 1 ○ 2 ○ ≥3

20 ALTEZZA MEDIA DI PIANO (m) ○ ≤2,50 ● 2,50-3-50 ○ 3,50-5,00 ○ ≥5,00 — 21 ALTEZZA ALL'IMPOSTA DELLA COPERTURA 9

22 VOLUME UNICO SU AC ● Sì ○ No — 23 SUPERFICIE MEDIA DI PIANO (mq) 104

24 STRUTTURA PORTANTE VERTICALE ○ C.a. ○ Acciaio ○ Acciaio-c.l.s. ● Muratura ○ Mista (muratura/c.a.) ○ Legno ○ Non identificata

25 TIPO MURATURA ○ Buona ● Cattiva ○ Non identificata — 26 CORDOLI O CATENE ○ Sì ● No

27 PILASTRI ISOLATI ○ Sì ● No — 28 PIANO PILOTIS ○ Sì ● No — 29 SOPRAELEVAZIONI ○ Sì ● No

30 DANNO STRUTTURALE ○ Gravissimo ○ Medio - grave ● Leggero ○ Assente — 31 STATO MANUTENTIVO ● Carente ○ Sufficiente ○ Buono

PROPRIETÀ — 32 ☐ Pubblica — 33 ✓ Privata

34 MORFOLOGIA ○ Pianeggiante ○ Su leggero pendio (15°÷30°) ● Su forte pendio (>30°)

UBICAZIONE — 35 ✓ Sotto versante incombente o forte pendio — 36 ✓ Sopra versante incombente o cresta

MICROZONAZIONE SISMICA — 37 Zona MS (condizione peggiore) ○ Stabile ● Stabile con amplificazioni ○ Instabile

Tipo instabilità — 38 ☐ Frana — 39 ☐ Liquefazione — 40 ☐ Faglia attiva e capace — 41 ☐ Cedimenti differenziali — 42 ☐ Cavità sotterranee

46 GEOLOGIA / IDROGEOLOGIA — Localizzazione frana — 43 ☐ Interferente con l'unità strutturale — 44 ☐ A monte — 45 ☐ A valle

Rischio PAI ○ R1 ○ R2 ○ R3 ○ R4 — 47 Area alluvionabile ○ Sì ● No

Sezione 3 - CARATTERISTICHE SPECIFICHE

48 DESTINAZIONE D'USO (USO ATTUALE) S90

49 TIPO E NUMERO UNITÀ D'USO

A ✓ Residenziale (H 3)	D ☐ Turistico (K 0)	G ☐ Deposito (N 0)
B ☐ Commercio (I 0)	E ☐ Produzione (L 0)	
C ☐ Serv. pubbl. (J 0)	F ☐ Uffici (M 0)	

50 EPOCA DI COSTRUZIONE E RISTRUTTURAZIONE ☐ ≤1919 ☐ 19-45 ✓ 46-61 ☐ 62-71 ☐ 72-81 ☐ 82-91 ☐ 92-01 ☐ ≥2002

51 UTILIZZAZIONE ● >65% ○ 30-65% ○ <30% ○ Non utilizzato ○ In costruzione ○ Non finito ○ Abbandonato

52 OCCUPANTI 9

SIPICCIANO
N
AA-03
145.1
AS-2200
2100999
AS-2300
ES-006
AS-2000
163.7
AS-1900
159.5
AS-1800
AC-19
AC-20
134.7
AS-2400
0
25
50
100 metri

PROTEZIONE CIVILE
Presidenza del Consiglio dei Ministri
Dipartimento della Protezione Civile

CONFERENZA DELLE REGIONI E DELLE PROVINCE AUTONOME

ANALISI DELLA CONDIZIONE LIMITE PER L'EMERGENZA (CLE) DELL'INSEDIAMENTO URBANO

UNITÀ STRUTTURALE
versione 3.0

Sezione 1 - IDENTIFICATIVI

	Data compilazione	10 / 11 / 2016	Codice ISTAT
1	Regione	LAZIO	12
2	Provincia	Viterbo	056
3	Comune	Graffignano	029
4	Località abitata		
5	Sezione censuaria		
6	Identificativo Aggregato Strutturale	0000000022	00
7	Identificativo Unità Strutturale	002	
8	Identificativo Area di Emergenza		
9	Identificativi infrastrutture di Accessibilità/Connessione	a 0000000020	b
		c	d
10	Indirizzo	Via San Bernardino	11 Civico 8
12	Mappa in allegato (vedi retro)		

Sezione 2 - CARATTERISTICHE GENERALI

POSIZIONE NELL'AGGREGATO — 13 Isolata ○ Sì ● No — 14 ● Interna ○ D'estremità ○ D'angolo

15 FRONTE INTERFERENTE SU INFRASTRUTTURA ACCESSIBILITÀ/CONNESSIONE (H>L) O AREA DI EMERGENZA (H>d) — ● Sì ○ No

16 UNITÀ STRUTTURALE SPECIALISTICA — ○ Sì ● No — 17 ○ Chiesa ○ Teatro ○ Torre/campanile/ciminiera ○ Altro

18 NUMERO PIANI TOTALI (INCLUSI INTERRATI) 3 — 19 PIANI INTERRATI ● 0 ○ 1 ○ 2 ○ ≥3

20 ALTEZZA MEDIA DI PIANO (m) ○ ≤2,50 ● 2,50-3-50 ○ 3,50-5,00 ○ ≥5,00 — 21 ALTEZZA ALL'IMPOSTA DELLA COPERTURA 9

22 VOLUME UNICO SU AC ● Sì ○ No — 23 SUPERFICIE MEDIA DI PIANO (mq) 140

24 STRUTTURA PORTANTE VERTICALE ○ C.a. ○ Acciaio ○ Acciaio-c.l.s. ● Muratura ○ Mista (muratura/c.a.) ○ Legno ○ Non identificata

25 TIPO MURATURA ● Buona ○ Cattiva ○ Non identificata — 26 CORDOLI O CATENE ○ Sì ● No

27 PILASTRI ISOLATI ○ Sì ● No — 28 PIANO PILOTIS ○ Sì ● No — 29 SOPRAELEVAZIONI ○ Sì ● No

30 DANNO STRUTTURALE ○ Gravissimo ○ Medio - grave ● Leggero ○ Assente — 31 STATO MANUTENTIVO ○ Carente ● Sufficiente ○ Buono

PROPRIETÀ — 32 ☐ Pubblica — 33 ✓ Privata

34 MORFOLOGIA ○ Pianeggiante ○ Su leggero pendio (15°÷30°) ● Su forte pendio (>30°)

UBICAZIONE — 35 ✓ Sotto versante incombente o forte pendio — 36 ✓ Sopra versante incombente o cresta

MICROZONAZIONE SISMICA — 37 Zona MS (condizione peggiore) ○ Stabile ● Stabile con amplificazioni ○ Instabile

Tipo instabilità — 38 ☐ Frana — 39 ☐ Liquefazione — 40 ☐ Faglia attiva e capace — 41 ☐ Cedimenti differenziali — 42 ☐ Cavità sotterranee

GEOLOGIA / IDROGEOLOGIA — Localizzazione frana — 43 ☐ Interferente con l'unità strutturale — 44 ☐ A monte — 45 ☐ A valle

46 Rischio PAI ○ R1 ○ R2 ○ R3 ○ R4 — 47 Area alluvionabile ○ Sì ● No

Sezione 3 - CARATTERISTICHE SPECIFICHE

48 DESTINAZIONE D'USO (USO ATTUALE) S90

49 TIPO E NUMERO UNITÀ D'USO

A ✓ Residenziale (H 3)	D ☐ Turistico (K 0)	G ☐ Deposito (N 0)
B ☐ Commercio (I 0)	E ☐ Produzione (L 0)	
C ☐ Serv. pubbl. (J 0)	F ☐ Uffici (M 0)	

50 EPOCA DI COSTRUZIONE E RISTRUTTURAZIONE ☐ ≤1919 ☐ 19-45 ☐ 46-61 ✓ 62-71 ☐ 72-81 ☐ 82-91 ☐ 92-01 ☐ ≥2002

51 UTILIZZAZIONE ○ >65% ● 30-65% ○ <30% ○ Non utilizzato ○ In costruzione ○ Non finito ○ Abbandonato

52 OCCUPANTI 9

SIPICCIANO
N
AA-03
145.1
AS-2200
2100999
AS-2300
ES-006
AS-2000
163.7
AS-1900
159.5
AS-1800
AC-19
AC-20
134.7
AS-2400
0
25
50
100 metri

PROTEZIONE CIVILE
Presidenza del Consiglio dei Ministri
Dipartimento della Protezione Civile

CONFERENZA DELLE REGIONI E DELLE PROVINCE AUTONOME

ANALISI DELLA CONDIZIONE LIMITE PER L'EMERGENZA (CLE) DELL'INSEDIAMENTO URBANO

UNITÀ STRUTTURALE
versione 3.0

Sezione 1 - IDENTIFICATIVI

	Data compilazione	10 / 11 / 2016	Codice ISTAT
1	Regione	LAZIO	12
2	Provincia	Viterbo	056
3	Comune	Graffignano	029
4	Località abitata	Sipicciano	10003
5	Sezione censuaria		
6	Identificativo Aggregato Strutturale	0000000022	00
7	Identificativo Unità Strutturale	003	
8	Identificativo Area di Emergenza		
9	Identificativi infrastrutture di Accessibilità/Connessione	a 0000000020	b
		c	d
10	Indirizzo	Piazza San Bernardino	11 Civico 26
12	Mappa in allegato (vedi retro)		

Sezione 2 - CARATTERISTICHE GENERALI

POSIZIONE NELL'AGGREGATO — 13 Isolata ○ Sì ● No — 14 ○ Interna ○ D'estremità ● D'angolo

15 FRONTE INTERFERENTE SU INFRASTRUTTURA ACCESSIBILITÀ/CONNESSIONE (H>L) O AREA DI EMERGENZA (H>d) ● Sì ○ No

16 UNITÀ STRUTTURALE SPECIALISTICA ○ Sì ● No — 17 ○ Chiesa ○ Teatro ○ Torre/campanile/ciminiera ○ Altro

18 NUMERO PIANI TOTALI (INCLUSI INTERRATI) 3 — 19 PIANI INTERRATI ● 0 ○ 1 ○ 2 ○ ≥3

20 ALTEZZA MEDIA DI PIANO (m) ○ ≤2,50 ● 2,50-3-50 ○ 3,50-5,00 ○ ≥5,00 — 21 ALTEZZA ALL'IMPOSTA DELLA COPERTURA 9

22 VOLUME UNICO SU AC ● Sì ○ No — 23 SUPERFICIE MEDIA DI PIANO (mq) 184

24 STRUTTURA PORTANTE VERTICALE ○ C.a. ○ Acciaio ○ Acciaio-c.l.s. ● Muratura ○ Mista (muratura/c.a.) ○ Legno ○ Non identificata

25 TIPO MURATURA ○ Buona ● Cattiva ○ Non identificata — 26 CORDOLI O CATENE ● Sì ○ No

27 PILASTRI ISOLATI ○ Sì ● No — 28 PIANO PILOTIS ○ Sì ● No — 29 SOPRAELEVAZIONI ○ Sì ● No

30 DANNO STRUTTURALE ○ Gravissimo ● Medio - grave ○ Leggero ○ Assente — 31 STATO MANUTENTIVO ○ Carente ● Sufficiente ○ Buono

PROPRIETÀ — 32 ☐ Pubblica — 33 ✓ Privata

34 MORFOLOGIA ○ Pianeggiante ● Su leggero pendio (15°÷30°) ○ Su forte pendio (>30°)

UBICAZIONE — 35 ✓ Sotto versante incombente o forte pendio — 36 ✓ Sopra versante incombente o cresta

MICROZONAZIONE SISMICA — 37 Zona MS (condizione peggiore) ○ Stabile ● Stabile con amplificazioni ○ Instabile

Tipo instabilità — 38 ☐ Frana — 39 ☐ Liquefazione — 40 ☐ Faglia attiva e capace — 41 ☐ Cedimenti differenziali — 42 ☐ Cavità sotterranee

46 GEOLOGIA / IDROGEOLOGIA — Localizzazione frana — 43 ☐ Interferente con l'unità strutturale — 44 ☐ A monte — 45 ☐ A valle

Rischio PAI ○ R1 ○ R2 ○ R3 ○ R4 — 47 Area alluvionabile ○ Sì ● No

Sezione 3 - CARATTERISTICHE SPECIFICHE

48 DESTINAZIONE D'USO (USO ATTUALE) S90

49 TIPO E NUMERO UNITÀ D'USO

A ✓ Residenziale (H 3)	D ☐ Turistico (K 0)	G ☐ Deposito (N 0)
B ☐ Commercio (I 0)	E ☐ Produzione (L 0)	
C ☐ Serv. pubbl. (J 0)	F ☐ Uffici (M 0)	

50 EPOCA DI COSTRUZIONE E RISTRUTTURAZIONE ☐ ≤1919 ☐ 19-45 ☐ 46-61 ✓ 62-71 ☐ 72-81 ☐ 82-91 ☐ 92-01 ☐ ≥2002

51 UTILIZZAZIONE ● >65% ○ 30-65% ○ <30% ○ Non utilizzato ○ In costruzione ○ Non finito ○ Abbandonato

52 OCCUPANTI 12

SIPICCIANO
N
AA-03
145.1
AS-2200
2100999
AS-2300
ES-006
AS-2000
163.7
AS-1900
159.5
AS-1800
AC-19
AC-20
134.7
AS-2400
0
25
50
100 metri

PROTEZIONE CIVILE
Presidenza del Consiglio dei Ministri
Dipartimento della Protezione Civile

CONFERENZA DELLE REGIONI E DELLE PROVINCE AUTONOME

ANALISI DELLA CONDIZIONE LIMITE PER L'EMERGENZA (CLE) DELL'INSEDIAMENTO URBANO

UNITÀ STRUTTURALE
versione 3.0

Sezione 1 - IDENTIFICATIVI

	Data compilazione	10 / 11 / 2016	Codice ISTAT
1	Regione	LAZIO	12
2	Provincia	Viterbo	056
3	Comune	Graffignano	029
4	Località abitata	Sipicciano	10003
5	Sezione censuaria		
6	Identificativo Aggregato Strutturale	0000000023	00
7	Identificativo Unità Strutturale	001	
8	Identificativo Area di Emergenza		
9	Identificativi infrastrutture di Accessibilità/Connessione	a 0000000020	b 0000000019
		c	d
10	Indirizzo	Piazza Garibaldi (Delegazione comune)	11 Civico
12	Mappa in allegato (vedi retro)		

Sezione 2 - CARATTERISTICHE GENERALI

POSIZIONE NELL'AGGREGATO — 13 Isolata ○ Sì ● No — 14 ○ Interna ○ D'estremità ● D'angolo

15 FRONTE INTERFERENTE SU INFRASTRUTTURA ACCESSIBILITÀ/CONNESSIONE (H>L) O AREA DI EMERGENZA (H>d) ● Sì ○ No

16 UNITÀ STRUTTURALE SPECIALISTICA ○ Sì ● No — 17 ○ Chiesa ○ Teatro ○ Torre/campanile/ciminiera ○ Altro

18 NUMERO PIANI TOTALI (INCLUSI INTERRATI) 3 — 19 PIANI INTERRATI ○ 0 ● 1 ○ 2 ○ ≥3

20 ALTEZZA MEDIA DI PIANO (m) ○ ≤2,50 ● 2,50-3-50 ○ 3,50-5,00 ○ ≥5,00 — 21 ALTEZZA ALL'IMPOSTA DELLA COPERTURA 7

22 VOLUME UNICO SU AC ● Sì ○ No — 23 SUPERFICIE MEDIA DI PIANO (mq) 171

24 STRUTTURA PORTANTE VERTICALE ○ C.a. ○ Acciaio ○ Acciaio-c.l.s. ○ Muratura ● Mista (muratura/c.a.) ○ Legno ○ Non identificata

25 TIPO MURATURA ● Buona ○ Cattiva ○ Non identificata — 26 CORDOLI O CATENE ○ Sì ● No

27 PILASTRI ISOLATI ○ Sì ● No — 28 PIANO PILOTIS ○ Sì ● No — 29 SOPRAELEVAZIONI ○ Sì ● No

30 DANNO STRUTTURALE ○ Gravissimo ○ Medio - grave ○ Leggero ● Assente — 31 STATO MANUTENTIVO ○ Carente ● Sufficiente ○ Buono

PROPRIETÀ — 32 ✓ Pubblica — 33 ☐ Privata

34 MORFOLOGIA ○ Pianeggiante ● Su leggero pendio (15°÷30°) ○ Su forte pendio (>30°)

UBICAZIONE — 35 ☐ Sotto versante incombente o forte pendio — 36 ✓ Sopra versante incombente o cresta

MICROZONAZIONE SISMICA — 37 Zona MS (condizione peggiore) ○ Stabile ● Stabile con amplificazioni ○ Instabile

Tipo instabilità — 38 ☐ Frana — 39 ☐ Liquefazione — 40 ☐ Faglia attiva e capace — 41 ☐ Cedimenti differenziali — 42 ☐ Cavità sotterranee

GEOLOGIA / IDROGEOLOGIA — Localizzazione frana — 43 ☐ Interferente con l'unità strutturale — 44 ☐ A monte — 45 ☐ A valle

46 Rischio PAI ○ R1 ○ R2 ○ R3 ○ R4 — 47 Area alluvionabile ○ Sì ● No

Sezione 3 - CARATTERISTICHE SPECIFICHE

48 DESTINAZIONE D'USO (USO ATTUALE) S37

49 TIPO E NUMERO UNITÀ D'USO

A ☐ Residenziale (H 0)	D ☐ Turistico (K 0)	G ☐ Deposito (N 0)
B ✓ Commercio (I 3)	E ☐ Produzione (L 0)	
C ✓ Serv. pubbl. (J 3)	F ☐ Uffici (M 0)	

50 EPOCA DI COSTRUZIONE E RISTRUTTURAZIONE ☐ ≤1919 ☐ 19-45 ☐ 46-61 ☐ 62-71 ✓ 72-81 ☐ 82-91 ☐ 92-01 ☐ ≥2002

51 UTILIZZAZIONE ● >65% ○ 30-65% ○ <30% ○ Non utilizzato ○ In costruzione ○ Non finito ○ Abbandonato

52 OCCUPANTI 20

SIPICCIANO
N
AA-03
145.1
AS-2200
2100999
AS-2300
ES-006
AS-2000
163.7
AS-1900
159.5
AS-1800
AC-19
AC-20
134.7
AS-2400
0
25
50
100 metri

PROTEZIONE CIVILE
Presidenza del Consiglio dei Ministri
Dipartimento della Protezione Civile

CONFERENZA DELLE REGIONI E DELLE PROVINCE AUTONOME

ANALISI DELLA CONDIZIONE LIMITE PER L'EMERGENZA (CLE) DELL'INSEDIAMENTO URBANO

UNITÀ STRUTTURALE
versione 3.0

Sezione 1 - IDENTIFICATIVI

	Data compilazione	10 / 11 / 2016	Codice ISTAT
1	Regione	LAZIO	12
2	Provincia	Viterbo	056
3	Comune	Graffignano	029
4	Località abitata	Sipicciano	10003
5	Sezione censuaria		
6	Identificativo Aggregato Strutturale	0000000023	00
7	Identificativo Unità Strutturale	002	
8	Identificativo Area di Emergenza		
9	Identificativi infrastrutture di Accessibilità/Connessione	a	b 0000000019
		c	d
10	Indirizzo	Piazza San Bernardino	11 Civico
12	Mappa in allegato (vedi retro)		

Sezione 2 - CARATTERISTICHE GENERALI

POSIZIONE NELL'AGGREGATO — 13 Isolata ○ Sì ● No — 14 ○ Interna ○ D'estremità ● D'angolo

15 FRONTE INTERFERENTE SU INFRASTRUTTURA ACCESSIBILITÀ/CONNESSIONE (H>L) O AREA DI EMERGENZA (H>d) ○ Sì ● No

16 UNITÀ STRUTTURALE SPECIALISTICA ○ Sì ● No — 17 ○ Chiesa ○ Teatro ○ Torre/campanile/ciminiera ○ Altro

18 NUMERO PIANI TOTALI (INCLUSI INTERRATI) 2 — 19 PIANI INTERRATI ● 0 ○ 1 ○ 2 ○ ≥3

20 ALTEZZA MEDIA DI PIANO (m) ○ ≤2,50 ○ 2,50-3-50 ● 3,50-5,00 ○ ≥5,00 — 21 ALTEZZA ALL'IMPOSTA DELLA COPERTURA 9

22 VOLUME UNICO SU AC ○ Sì ● No — 23 SUPERFICIE MEDIA DI PIANO (mq) 375

24 STRUTTURA PORTANTE VERTICALE ○ C.a. ○ Acciaio ○ Acciaio-c.l.s. ○ Muratura ● Mista (muratura/c.a.) ○ Legno ○ Non identificata

25 TIPO MURATURA ● Buona ○ Cattiva ○ Non identificata — 26 CORDOLI O CATENE ○ Sì ● No

27 PILASTRI ISOLATI ○ Sì ● No — 28 PIANO PILOTIS ○ Sì ● No — 29 SOPRAELEVAZIONI ○ Sì ● No

30 DANNO STRUTTURALE ○ Gravissimo ○ Medio - grave ○ Leggero ● Assente — 31 STATO MANUTENTIVO ○ Carente ○ Sufficiente ● Buono

PROPRIETÀ — 32 ✓ Pubblica — 33 ☐ Privata

34 MORFOLOGIA ○ Pianeggiante ● Su leggero pendio (15°÷30°) ○ Su forte pendio (>30°)

UBICAZIONE — 35 ☐ Sotto versante incombente o forte pendio — 36 ✓ Sopra versante incombente o cresta

MICROZONAZIONE SISMICA — 37 Zona MS (condizione peggiore) ○ Stabile ● Stabile con amplificazioni ○ Instabile

Tipo instabilità — 38 ☐ Frana — 39 ☐ Liquefazione — 40 ☐ Faglia attiva e capace — 41 ☐ Cedimenti differenziali — 42 ☐ Cavità sotterranee

GEOLOGIA / IDROGEOLOGIA — 46

Localizzazione frana — 43 ☐ Interferente con l'unità strutturale — 44 ☐ A monte — 45 ☐ A valle

Rischio PAI ○ R1 ○ R2 ○ R3 ○ R4 — 47 Area alluvionabile ○ Sì ● No

Sezione 3 - CARATTERISTICHE SPECIFICHE

48 DESTINAZIONE D'USO (USO ATTUALE) S03

49 TIPO E NUMERO UNITÀ D'USO

A ☐ Residenziale (H 0)	D ☐ Turistico (K 0)	G ✓ Deposito (N 1)
B ☐ Commercio (I 0)	E ☐ Produzione (L 0)	
C ✓ Serv. pubbl. (J 1)	F ☐ Uffici (M 0)	

50 EPOCA DI COSTRUZIONE E RISTRUTTURAZIONE ☐ ≤1919 ☐ 19-45 ☐ 46-61 ☐ 62-71 ☐ 72-81 ✓ 82-91 ☐ 92-01 ☐ ≥2002

51 UTILIZZAZIONE ● >65% ○ 30-65% ○ <30% ○ Non utilizzato ○ In costruzione ○ Non finito ○ Abbandonato

52 OCCUPANTI 100

SIPICCIANO
N
AA-03
145.1
AS-2200
2100999
AS-2300
ES-006
AS-2000
163.7
AS-1900
159.5
AS-1800
AC-19
AC-20
134.7
AS-2400
0
25
50
100 metri

PROTEZIONE CIVILE
Presidenza del Consiglio dei Ministri
Dipartimento della Protezione Civile

CONFERENZA DELLE REGIONI E DELLE PROVINCE AUTONOME

ANALISI DELLA CONDIZIONE LIMITE PER L'EMERGENZA (CLE) DELL'INSEDIAMENTO URBANO

UNITÀ STRUTTURALE
versione 3.0

Sezione 1 - IDENTIFICATIVI

	Data compilazione	10 / 11 / 2016	Codice ISTAT
1	Regione	LAZIO	12
2	Provincia	Viterbo	056
3	Comune	Graffignano	029
4	Località abitata	Sipicciano	10003
5	Sezione censuaria		
6	Identificativo Aggregato Strutturale	0000000024	00
7	Identificativo Unità Strutturale	001	
8	Identificativo Area di Emergenza		
9	Identificativi infrastrutture di Accessibilità/Connessione	a 0000000019	b
		c	d
10	Indirizzo	Via della Fermata	11 Civico
12	Mappa in allegato (vedi retro)		

Sezione 2 - CARATTERISTICHE GENERALI

POSIZIONE NELL'AGGREGATO — 13 Isolata ○ Sì ● No — 14 ○ Interna ○ D'estremità ● D'angolo

15 FRONTE INTERFERENTE SU INFRASTRUTTURA ACCESSIBILITÀ/CONNESSIONE (H>L) O AREA DI EMERGENZA (H>d) ● Sì ○ No

16 UNITÀ STRUTTURALE SPECIALISTICA ○ Sì ● No — 17 ○ Chiesa ○ Teatro ○ Torre/campanile/ciminiera ○ Altro

18 NUMERO PIANI TOTALI (INCLUSI INTERRATI) 3 — 19 PIANI INTERRATI ● 0 ○ 1 ○ 2 ○ ≥3

20 ALTEZZA MEDIA DI PIANO (m) ○ ≤2,50 ● 2,50-3-50 ○ 3,50-5,00 ○ ≥5,00 — 21 ALTEZZA ALL'IMPOSTA DELLA COPERTURA 9

22 VOLUME UNICO SU AC ○ Sì ● No — 23 SUPERFICIE MEDIA DI PIANO (mq) 312

24 STRUTTURA PORTANTE VERTICALE ○ C.a. ○ Acciaio ○ Acciaio-c.l.s. ● Muratura ○ Mista (muratura/c.a.) ○ Legno ○ Non identificata

25 TIPO MURATURA ○ Buona ● Cattiva ○ Non identificata — 26 CORDOLI O CATENE ○ Sì ● No

27 PILASTRI ISOLATI ○ Sì ● No — 28 PIANO PILOTIS ○ Sì ● No — 29 SOPRAELEVAZIONI ○ Sì ● No

30 DANNO STRUTTURALE ○ Gravissimo ○ Medio - grave ● Leggero ○ Assente — 31 STATO MANUTENTIVO ○ Carente ● Sufficiente ○ Buono

PROPRIETÀ — 32 ☐ Pubblica — 33 ✓ Privata

34 MORFOLOGIA ○ Pianeggiante ● Su leggero pendio (15°÷30°) ○ Su forte pendio (>30°)

UBICAZIONE — 35 ✓ Sotto versante incombente o forte pendio — 36 ✓ Sopra versante incombente o cresta

MICROZONAZIONE SISMICA — 37 Zona MS (condizione peggiore) ○ Stabile ● Stabile con amplificazioni ○ Instabile

Tipo instabilità — 38 ☐ Frana — 39 ☐ Liquefazione — 40 ☐ Faglia attiva e capace — 41 ☐ Cedimenti differenziali — 42 ☐ Cavità sotterranee

GEOLOGIA / 46 IDROGEOLOGIA — Localizzazione frana — 43 ☐ Interferente con l'unità strutturale — 44 ☐ A monte — 45 ☐ A valle

Rischio PAI ○ R1 ○ R2 ○ R3 ○ R4 — 47 Area alluvionabile ○ Sì ● No

Sezione 3 - CARATTERISTICHE SPECIFICHE

48 DESTINAZIONE D'USO (USO ATTUALE) S90

49 TIPO E NUMERO UNITÀ D'USO

A ✓ Residenziale (H 5)	D ☐ Turistico (K 0)	G ☐ Deposito (N 0)
B ☐ Commercio (I 0)	E ☐ Produzione (L 0)	
C ☐ Serv. pubbl. (J 0)	F ☐ Uffici (M 0)	

50 EPOCA DI COSTRUZIONE E RISTRUTTURAZIONE ☐ ≤1919 ☐ 19-45 ☐ 46-61 ✓ 62-71 ☐ 72-81 ☐ 82-91 ☐ 92-01 ☐ ≥2002

51 UTILIZZAZIONE ● >65% ○ 30-65% ○ <30% ○ Non utilizzato ○ In costruzione ○ Non finito ○ Abbandonato

52 OCCUPANTI 17

SIPICCIANO
N
AA-03
145.1
AS-2200
2100999
AS-2300
ES-006
AS-2000
163.7
AS-1900
159.5
AS-1800
AC-19
AC-20
134.7
AS-2400
0
25
50
100 metri

PROTEZIONE CIVILE
Presidenza del Consiglio dei Ministri
Dipartimento della Protezione Civile

CONFERENZA DELLE REGIONI E DELLE PROVINCE AUTONOME

ANALISI DELLA CONDIZIONE LIMITE PER L'EMERGENZA (CLE) DELL'INSEDIAMENTO URBANO

UNITÀ STRUTTURALE
versione 3.0

Sezione 1 - IDENTIFICATIVI

	Data compilazione	10 / 11 / 2016	Codice ISTAT
1	Regione	LAZIO	12
2	Provincia	Viterbo	056
3	Comune	Graffignano	029
4	Località abitata		
5	Sezione censuaria		
6	Identificativo Aggregato Strutturale	0000000024	00
7	Identificativo Unità Strutturale	002	
8	Identificativo Area di Emergenza		
9	Identificativi infrastrutture di Accessibilità/Connessione	a 0000000019	b
		c	d
10	Indirizzo	Strada Provinciale 19	11 Civico 36
12	Mappa in allegato (vedi retro)		

Sezione 2 - CARATTERISTICHE GENERALI

POSIZIONE NELL'AGGREGATO — 13 Isolata ○ Sì ● No — 14 ○ Interna ○ D'estremità ● D'angolo

15 FRONTE INTERFERENTE SU INFRASTRUTTURA ACCESSIBILITÀ/CONNESSIONE (H>L) O AREA DI EMERGENZA (H>d) ● Sì ○ No

16 UNITÀ STRUTTURALE SPECIALISTICA ○ Sì ● No — 17 ○ Chiesa ○ Teatro ○ Torre/campanile/ciminiera ○ Altro

18 NUMERO PIANI TOTALI (INCLUSI INTERRATI) 4 — 19 PIANI INTERRATI ● 0 ○ 1 ○ 2 ○ ≥3

20 ALTEZZA MEDIA DI PIANO (m) ○ ≤2,50 ● 2,50-3-50 ○ 3,50-5,00 ○ ≥5,00 — 21 ALTEZZA ALL'IMPOSTA DELLA COPERTURA 12

22 VOLUME UNICO SU AC ● Sì ○ No — 23 SUPERFICIE MEDIA DI PIANO (mq) 130

24 STRUTTURA PORTANTE VERTICALE ○ C.a. ○ Acciaio ○ Acciaio-c.l.s. ● Muratura ○ Mista (muratura/c.a.) ○ Legno ○ Non identificata

25 TIPO MURATURA ○ Buona ● Cattiva ○ Non identificata — 26 CORDOLI O CATENE ○ Sì ● No

27 PILASTRI ISOLATI ○ Sì ● No — 28 PIANO PILOTIS ○ Sì ● No — 29 SOPRAELEVAZIONI ○ Sì ● No

30 DANNO STRUTTURALE ○ Gravissimo ○ Medio - grave ● Leggero ○ Assente — 31 STATO MANUTENTIVO ○ Carente ● Sufficiente ○ Buono

PROPRIETÀ — 32 ☐ Pubblica — 33 ✓ Privata

34 MORFOLOGIA ○ Pianeggiante ● Su leggero pendio (15°÷30°) ○ Su forte pendio (>30°)

UBICAZIONE — 35 ✓ Sotto versante incombente o forte pendio — 36 ✓ Sopra versante incombente o cresta

MICROZONAZIONE SISMICA — 37 Zona MS (condizione peggiore) ○ Stabile ● Stabile con amplificazioni ○ Instabile

Tipo instabilità — 38 ☐ Frana — 39 ☐ Liquefazione — 40 ☐ Faglia attiva e capace — 41 ☐ Cedimenti differenziali — 42 ☐ Cavità sotterranee

GEOLOGIA / 46 IDROGEOLOGIA — Localizzazione frana — 43 ☐ Interferente con l'unità strutturale — 44 ☐ A monte — 45 ☐ A valle

Rischio PAI ○ R1 ○ R2 ○ R3 ○ R4 — 47 Area alluvionabile ○ Sì ● No

Sezione 3 - CARATTERISTICHE SPECIFICHE

48 DESTINAZIONE D'USO (USO ATTUALE) S90

49 TIPO E NUMERO UNITÀ D'USO

A ✓ Residenziale (H 3)	D ☐ Turistico (K 0)	G ☐ Deposito (N 0)
B ☐ Commercio (I 0)	E ☐ Produzione (L 0)	
C ☐ Serv. pubbl. (J 0)	F ☐ Uffici (M 0)	

50 EPOCA DI COSTRUZIONE E RISTRUTTURAZIONE ☐ ≤1919 ☐ 19-45 ☐ 46-61 ✓ 62-71 ☐ 72-81 ☐ 82-91 ☐ 92-01 ☐ ≥2002

51 UTILIZZAZIONE ● >65% ○ 30-65% ○ <30% ○ Non utilizzato ○ In costruzione ○ Non finito ○ Abbandonato

52 OCCUPANTI 9

SIPICCIANO
N
AA-03
145.1
AS-2200
2100999
AS-2300
ES-006
AS-2000
163.7
AS-1900
159.5
AS-1800
AC-19
AC-20
134.7
AS-2400
0
25
50
100 metri